



แผนพัฒนาจังหวัดน่าน (พ.ศ. 2566-2570)

ฉบับทบทวน ประจำปีงบประมาณ พ.ศ. 2568



แผนพัฒนาจังหวัดน่าน

สารบัญ

	หน้า
บทสรุปผู้บริหาร	1
1. ความสอดคล้องกับแผน 3 ระดับ ตามนโยบายของมติคณะรัฐมนตรี เมื่อวันที่ ๔ ธันวาคม 2560 และสรุปสาระสำคัญของแผนพัฒนาจังหวัด	2
2. ความเชื่อมโยงประเด็นการพัฒนาจังหวัดกับเป้าหมายการพัฒนาอย่างยั่งยืน Sustainable Development Goals–SDGs	10
3. สาระสำคัญของแผนพัฒนาจังหวัด (พ.ศ. 2566–2570) ฉบับทบทวน ประจำปีงบประมาณ พ.ศ. 2568	13
3.1 ข้อมูลเพื่อการพัฒนา	
3.1.1 ข้อมูลพื้นฐานทางกายภาพ	
1) ความเป็นมา	16
2) ลักษณะทางกายภาพ	16
2.1) ที่ตั้งและอาณาเขต	16
2.2) ลักษณะภูมิประเทศ	18
2.3) แหล่งน้ำธรรมชาติ	19
2.4) สภาพภูมิอากาศ	20
2.5) ข้อมูลการปกครอง/ประชากร	23
2.6) ข้อมูลด้านโครงสร้างพื้นฐานและสาธารณูปโภค	31
2.7) สถานการณ์ขยะมูลฝอยและสิ่งปฏิกูลในภาพรวมของจังหวัดน่าน	36
2.8) ข้อมูลการใช้พื้นที่	40
3.1.2 ข้อมูลเชิงเปรียบเทียบ	
1) ด้านเศรษฐกิจ	49
1.1) ผลิตภัณฑ์มวลรวมจังหวัดน่าน	49
1.2) การจัดเก็บภาษีอากรของจังหวัดน่าน	52
1.3) การท่องเที่ยว	53
1.4) การค้าการลงทุน	55
1.5) อุตสาหกรรม	61
1.6) การเกษตร	66
2) ด้านสังคมและความมั่นคง	73
2.1) สถาบันการศึกษาและอาชีพ	73
2.2) ความสงบเรียบร้อยรวมถึงปัญหาเสพติด	74
2.3) สุขภาพอนามัย	78
2.4) ผู้สูงอายุและกลุ่มเปราะบางทางสังคม	80
2.5) การขนส่งและการเข้าถึงบริการ	82

3) ด้านทรัพยากรธรรมชาติและสิ่งแวดล้อม	86
3.1) พื้นที่ป่าไม้และการบุกรุก	86
3.2) การดำเนินการจัดสรรที่ดินทำกินให้ชุมชนตามนโยบายที่ดินแห่งชาติ (คทช.) จังหวัดน่าน	90
3.3) สถานการณ์หมอกควันไฟป่าและฝุ่นละอองขนาดเล็ก	93
3.4) สาธารณภัย	96
3.5) การอนุรักษ์พันธุกรรมพืช	103
3.1.3 ประเด็นปัญหาและความต้องการเชิงพื้นที่	
3.1.4 ผลการพัฒนาและแก้ไขปัญหาจังหวัดในช่วงที่ผ่านมา	116
3.2 ประเด็นการพัฒนา	118
3.2.1) บทวิเคราะห์	118
(1) การวิเคราะห์ดัชนีการพัฒนายังหวัดน่าน	119
(2) การวิเคราะห์รายมิติ	120
(3) ผลการวิเคราะห์ประเด็นการพัฒนาเพื่อแก้ไขปัญหาตามนโยบายของรัฐบาล ยุทธศาสตร์การพัฒนาประเทศ ตัวชี้วัดการพัฒนาประเทศ การพัฒนาตามยุทธศาสตร์ การพัฒนาภาคเหนือ	120
(4) กรอบและทิศทางการพัฒนา	121
(5) การวิเคราะห์สภาพแวดล้อม (SWOT Analysis) ในแต่ละด้านของจังหวัดน่าน	127
(5.1.1) ด้านสังคม	127
(5.1.2) ด้านเศรษฐกิจ	128
(5.1.3) ด้านทรัพยากรธรรมชาติและสิ่งแวดล้อม	132
3.2.2) เป้าหมายการพัฒนาจังหวัด	134
3.2.3) ตัวชี้วัดความสำเร็จตามเป้าหมายการพัฒนาจังหวัด	134
3.2.4) ประเด็นการพัฒนาจังหวัด	134
(1) ประเด็นการพัฒนา	134
(2) เป้าประสงค์	135
(3) ตัวชี้วัดและค่าเป้าหมาย	135
3.2.5) แนวทางการพัฒนา	136
3.2.6) แผนงาน โครงการสำคัญ และกิจกรรม	140
(1) แผนงาน	140
(2) โครงการสำคัญและกิจกรรม	141
4. แบบฟอร์มสรุปแผนงานและโครงการสำคัญของจังหวัด พ.ศ. 2566–2570 (ฉบับทบทวน พ.ศ. 2568)	145
5. แบบฟอร์มโครงการแบบย่อ (Project Brief) แบบ จ.1–1	175
7.1 ประเด็นการพัฒนาที่ 1	175
7.2 ประเด็นการพัฒนาที่ 2	197
7.3 ประเด็นการพัฒนาที่ 3	214

ภาคผนวก	234
ภาคผนวก ก รายการตรวจสอบการดำเนินการตามพระราชกฤษฎีกาว่าด้วยการบริหารงานเชิงพื้นที่ แบบบูรณาการ พ.ศ. 2565 จังหวัดน่าน	235
ภาคผนวก ข สรุปผลการทบทวนแผนพัฒนาจังหวัด (พ.ศ. 2566–2570) ฉบับทบทวน ประจำปีงบประมาณ พ.ศ. 25xx	257

แผนพัฒนาจังหวัดน่าน (พ.ศ. 2566–2570) ฉบับทบทวน ประจำปีงบประมาณ พ.ศ. 2568



บทสรุปผู้บริหาร

ตามที่ คณะกรรมการบริหารงานจังหวัดและกลุ่มจังหวัดแบบบูรณาการ (ก.บ.จ.) น่าน ได้เห็นชอบ เป้าหมายการพัฒนาจังหวัดน่าน (พ.ศ.2566–2570) โดยกำหนดเป้าหมายการพัฒนาจังหวัดน่านเพื่อ "พลิกโฉมการพัฒนาเดินทางสร้างเมืองน่านให้เป็นเมืองแห่งความสุขประชาชนมีคุณภาพชีวิตที่ดี สังคมร่มเย็น เศรษฐกิจได้รับการต่อยอดและสร้างมูลค่าอย่างสร้างสรรค์ และเติบโตอย่างเป็นมิตรกับสิ่งแวดล้อม" จากการดำเนินงานตามแผนพัฒนาจังหวัดน่าน (พ.ศ. 2566–2570) ในห้วงที่ผ่านมาพบว่าจังหวัดน่านต้องเผชิญความไม่แน่นอนในหลายด้านไม่ว่าจะเป็นการแพร่ระบาดของโรคติดเชื้อไวรัสโคโรนา 2019 แม้ว่าจังหวัดน่านจะสามารถควบคุมได้เป็นอย่างดีแล้ว แต่ยังคงส่งผลกระทบต่อการค้าทางชีวิต และการท่องเที่ยวในจังหวัดน่าน รวมทั้งปัญหาคุณภาพชีวิตของคนในจังหวัดน่านยังเป็นประเด็นที่ท้าทายอันเนื่องมาจากน่านยังคงมีสัดส่วนความยากจนและความเหลื่อมล้ำด้านรายได้สูงรวมทั้งมีอัตราการฆ่าตัวตายสูงของภาคเหนือและของประเทศ นอกจากนี้ จังหวัดน่านยังคงต้องเผชิญความท้าทายด้านการเปลี่ยนแปลงสภาวะภูมิอากาศทำให้อุณหภูมิของโลกสูงขึ้นส่งผลให้เกิดภัยพิบัติที่ไม่สามารถคาดการณ์ได้เช่น ภาวะฝนทิ้งช่วง อุทกภัย ดินสไลด์หมอกควันไฟป่า ซึ่งส่งผลกระทบต่อผลผลิตทางการเกษตร รวมทั้งภาคการเกษตรในจังหวัดน่านยังเน้นเกษตรกรรมแบบดั้งเดิม และมีการใช้สารเคมีเพื่อกำจัดศัตรูพืชค่อนข้างสูงจากปัญหาและอุปสรรคข้างต้น จังหวัดน่านจึงยังคงประเด็นยุทธศาสตร์การพัฒนาทั้ง 3 ด้าน คือ 1. **ประเด็นสุขภาพดี : สร้างโอกาสและสังคมที่ร่มเย็น** : เพื่อพัฒนาทรัพยากรมนุษย์ทุกช่วงวัยให้มีสุขภาพที่ดี มีคุณภาพชีวิตที่ดีและสังคมที่ร่มเย็น รวมทั้งสร้างโอกาสการพัฒนาทรัพยากรมนุษย์ของจังหวัดน่าน 2. **ประเด็นสุขเศรษฐกิจสร้างสรรค์และมูลค่าสูง** : เพื่อส่งเสริม สนับสนุน การเพิ่มขีดความสามารถด้านการแข่งขัน ทั้งในเชิงโครงสร้างภาคการผลิต ภาคการเกษตรอุตสาหกรรม และบริการ ด้วยองค์ความรู้ความคิดสร้างสรรค์ เทคโนโลยีและนวัตกรรมเพื่อสร้างมูลค่าสูงด้วย BCG Model 3. **ประเด็นสุขเติบโตอย่างเป็นมิตรกับสิ่งแวดล้อม** : เพื่อลดผลกระทบจากการเปลี่ยนแปลงสภาวะภูมิอากาศ และภัยคุกคามทรัพยากรธรรมชาติและสิ่งแวดล้อม รวมทั้งการฟื้นฟูทรัพยากรธรรมชาติและสิ่งแวดล้อมให้มีความอุดมสมบูรณ์ ด้วยกลไกการมีส่วนร่วมของประชาชน และสร้างความสมดุลในการพัฒนาเพื่อให้เกิดการเติบโตที่เป็นมิตรกับสิ่งแวดล้อม



ยุทธศาสตร์ชาติ 20 ปี

แผนระดับที่ 1

ยุทธศาสตร์ด้านความมั่นคง

ยุทธศาสตร์ด้านการสร้างความสามารถในการแข่งขัน

ยุทธศาสตร์ด้านการพัฒนาและเสริมสร้างศักยภาพมนุษย์

ยุทธศาสตร์ด้านการสร้างโอกาสและความเสมอภาคทางสังคม

ยุทธศาสตร์ด้านการสร้างการเติบโตบนคุณภาพชีวิตที่เป็นมิตรกับสิ่งแวดล้อม

แผนแม่บทภายใต้ยุทธศาสตร์ 23 ประเด็น

1. ความมั่นคง

3. การเกษตร

5. การท่องเที่ยว

7. โครงสร้างพื้นฐาน ระบบโลจิสติกส์และดิจิทัล

8. ประอบการและวิสาหกิจขนาดกลาง และขนาดย่อมยุคใหม่

13.การเสริมสร้างให้คนไทยมีสุขภาวะที่ดี

12. การพัฒนาศักยภาพคนตลอดช่วงชีวิต

15. พลังทางสังคม

16. เศรษฐกิจฐานราก

18. การเติบโตอย่างยั่งยืน

แผนพัฒนาเศรษฐกิจและสังคมแห่งชาติ ฉบับที่ 13

หมวดหมู่ที่ 1 ไทยเป็นประเทศชั้นนำด้านสินค้าเกษตรและเกษตรแปรรูปมูลค่าสูง

หมวดหมู่ที่ 4 ไทยเป็นศูนย์กลางทางการแพทย์สุขภาพมูลค่าสูง

หมวดหมู่ที่ 7 ไทยมีวิสาหกิจขนาดกลาง และขนาดย่อมที่เข้มแข็งมีศักยภาพสูงและสามารถแข่งขันได้

หมวดหมู่ที่ 9 ไทยมีความยากจนข้ามรุ่นลดลงและคนไทยทุกคนมีความคุ้มครองทางสังคมที่เพียงพอเหมาะสม

หมวดหมู่ที่ 11 ไทยสามารถลดความเสี่ยงและผลกระทบจากภัยธรรมชาติ และการเปลี่ยนแปลงสภาพภูมิอากาศ

หมวดหมู่ที่ 2 ไทยเป็นจุดหมายของการท่องเที่ยวที่เน้นคุณภาพและความยั่งยืน

หมวดหมู่ที่ 5 ไทยเป็นประตูการค้าการลงทุน และยุทธศาสตร์ทางโลจิสติกส์ที่สำคัญ ของภูมิภาค

หมวดหมู่ที่ 8 ไทยมีพื้นที่และเมืองอัจฉริยะที่น่าอยู่ ปลอดภัยเติบโตได้อย่างยั่งยืน

หมวดหมู่ที่ 12 ไทยมีกำลังคนสมรรถนะสูงมุ่งเรียนรู้ อย่างต่อเนื่องตอบโจทย์การพัฒนาแห่งอนาคต

นโยบายและแผนระดับชาติว่าด้วยความมั่นคงแห่งชาติ

นโยบายและแผนความมั่นคงแห่งชาติที่ 3 : การรักษาความมั่นคงและผลประโยชน์ของชาติพื้นที่ชายแดน

นโยบายและแผนความมั่นคงแห่งชาติที่ 8 : การป้องกันปราบปราม และแก้ไขปัญหายาเสพติด

นโยบายและแผนความมั่นคงแห่งชาติที่ 9 : การป้องกันและบรรเทาสาธารณภัย

นโยบายและแผนความมั่นคงแห่งชาติที่ 13 : การบริหารจัดการภาวะฉุกเฉินด้านสาธารณสุขและโรคติดต่ออุบัติใหม่

นโยบายและแผนความมั่นคงแห่งชาติที่ 17 : การเสริมสร้างความมั่นคงเชิงพื้นที่

แผนระดับที่ 2

Sustainable Development Goals : SDC (17 เป้าหมาย) ตัวชี้วัดสากลอื่นๆ ที่เกี่ยวข้อง

ตัวชี้วัดสากล

เป้าหมาย 1 ยุติความยากจนทุกรูปแบบในทุกที่

เป้าหมาย 3 สร้างหลักประกันว่าคนมีชีวิตที่สุขภาพดีและส่งเสริมสวัสดิการภาพสำหรับทุกคนในทุกวัย

เป้าหมาย 8 ส่งเสริมการเติบโตทางเศรษฐกิจที่ต่อเนื่องครอบคลุมและยั่งยืน การจ้างงานเต็มที่ และมีผลิตภาพและการมีงานที่สมควรสำหรับทุกคน

เป้าหมาย 13 ปฏิบัติการอย่างเร่งด่วนเพื่อต่อสู้กับการเปลี่ยนแปลงสภาพภูมิอากาศและผลกระทบที่เกิดขึ้น

เป้าหมาย 4 สร้างหลักประกันว่าทุกคนมีการศึกษาที่มีคุณภาพอย่างครอบคลุมและเท่าเทียมและสนับสนุนโอกาสในการเรียนรู้ตลอดชีวิต

เป้าหมาย 9 สร้างโครงสร้างพื้นฐานที่มีความทนทานส่งเสริมการพัฒนาอุตสาหกรรมที่ครอบคลุมและยั่งยืน และส่งเสริมนวัตกรรม

เป้าหมาย 15 ปกป้อง ปันฟู และสนับสนุนการใช้ระบบนิเวศบนบกอย่างยั่งยืน จัดการป่าไม้อย่างยั่งยืน ต่อสู้การกลายสภาพเป็นทะเลทราย หยุดการเสื่อมโทรมของที่ดินและฟื้นฟูสภาพกลับมาใหม่ และหยุดการสูญเสียความหลากหลายทางชีวภาพ

แผนระดับที่ 3

กรอบแผนพัฒนาภาคเหนือ

1. พัฒนาสู่การเป็นระเบียบเศรษฐกิจพิเศษภาคเหนือ

2. พัฒนาการผลิตตามระบบเกษตรกรรมยั่งยืนเชื่อมโยงสู่อุตสาหกรรมแปรรูปมูลค่าสูง

3. พัฒนาการท่องเที่ยวและบริการบนฐานภูมิปัญญาและวัฒนธรรม

4. เสริมศักยภาพเมืองเพื่อรองรับการขยายตัวของเศรษฐกิจและที่อยู่อาศัย

5. พัฒนาคุณภาพชีวิตเพื่อแก้ไขปัญหาความยากจนพัฒนาผู้สูงอายุทุกวัยที่มีมือแรงงาน

6. อนุรักษ์และฟื้นฟูป่าต้นน้ำพัฒนาระบบบริหารจัดการน้ำป้องกันและแก้ไขปัญหาหมอกควัน

เป้าหมายการพัฒนาจังหวัดน่าน 20 ปี

1.ส่งเสริมเมืองอัจฉริยะและเศรษฐกิจสร้างสรรค์

2.ยกระดับคุณภาพชีวิตของประชาชนให้มีความมั่นคง

3.บริหารจัดการทรัพยากรธรรมชาติให้สมบูรณ์และยั่งยืน

แผนพัฒนาจังหวัดน่าน

1. สุขภาพดี สร้างโอกาสและสังคมที่ร่มเย็น

2. สุขเศรษฐกิจสร้างสรรค์และมูลค่าสูง

3. สุขเติบโตอย่างเป็นมิตรกับสิ่งแวดล้อม

2. ความสอดคล้องกับแผน 3 ระดับ ตามนโยบายของมติคณะรัฐมนตรี เมื่อวันที่ 4 ธันวาคม 2560 และสรุปสาระสำคัญของแผนพัฒนาจังหวัดน่าน

<p>แผนระดับที่ 1</p>	<p>ยุทธศาสตร์ชาติ : ด้านความมั่นคง เป้าหมาย : - ประชาชนอยู่ดี กินดี และมีความสุข - บ้านเมืองมีความมั่นคงในทุกมิติและทุกระดับ ประเด็น : การรักษาความสงบภายในประเทศ ประเด็นย่อย : - การพัฒนาและเสริมสร้างคนในทุกภาคส่วนให้มีความเข้มแข็งมีความพร้อมตระหนักในเรื่องความมั่นคง และมีส่วนรวมในการแก้ไขปัญหา - การพัฒนาและเสริมสร้างความจงรักภักดีต่อสถาบันหลักของชาติ</p>	<p>ยุทธศาสตร์ชาติ : ด้านการสร้างความสามารถในการแข่งขัน เป้าหมาย : ประเทศไทยมีขีดความสามารถในการแข่งขันสูง ประเด็น : - การเกษตรสร้างมูลค่า - สร้างความหลากหลายด้านการท่องเที่ยว - โครงสร้างพื้นฐานเชื่อมโยงไทยเชื่อมโยงโลก - พัฒนาเศรษฐกิจบนพื้นฐานผู้ประกอบการยุคใหม่ ประเด็นย่อย : - เกษตรปลอดภัย - เกษตรชีวภาพ - เกษตรแปรรูป - เกษตรอัจฉริยะ - ท่องเที่ยวเชิงสร้างสรรค์ และวัฒนธรรม - ท่องเที่ยวเชื่อมโยงภูมิภาค - เชื่อมโยงโครงข่ายคมนาคมไร้รอยต่อ - พัฒนาโครงสร้างพื้นฐานเทคโนโลยีสมัยใหม่</p>	<p>ยุทธศาสตร์ชาติ : ด้านการพัฒนาและเสริมสร้างศักยภาพมนุษย์ เป้าหมาย : - คนไทยเป็นคนดี คนเก่ง มีคุณภาพ พร้อมสำหรับวิถีชีวิตในศตวรรษที่ 21 - สังคมไทยมีสภาพแวดล้อมที่เอื้อและสนับสนุนต่อการพัฒนาตลอดช่วงชีวิต ประเด็น : - การพัฒนาศักยภาพคนตลอดช่วงชีวิต - ปฏิรูปกระบวนการเรียนรู้ที่ตอบสนองต่อการเปลี่ยนแปลงในศตวรรษที่ 21 - การเสริมสร้างให้คนไทยมีสุขภาวะที่ดี - การสร้างสภาพแวดล้อมที่เอื้อต่อการพัฒนาและเสริมสร้างศักยภาพทรัพยากรมนุษย์ ประเด็นย่อย : - การปลูกฝังค่านิยมและวัฒนธรรมโดยใช้ชุมชนเป็นฐาน - การส่งเสริมให้คนไทยมีจิตสาธารณะ และมีความรับผิดชอบต่อส่วนรวม</p>	<p>ยุทธศาสตร์ชาติ : ด้านการสร้างโอกาสและความเสมอภาคทางสังคม เป้าหมาย : - สร้างความเป็นธรรม และลดความเหลื่อมล้ำในทุกมิติ - เพิ่มขีดความสามารถของชุมชนท้องถิ่นในการพัฒนา การพึ่งตนเอง และการจัดการตนเองเพื่อสร้างสังคมคุณภาพ ประเด็น : - การลดความเหลื่อมล้ำ สร้างความเป็นธรรมในทุกมิติ - กรเสริมสร้างพลังทางสังคม - การเพิ่มขีดความสามารถของชุมชนท้องถิ่นในการพัฒนา การพึ่งตนเอง และการจัดการตนเอง ประเด็นย่อย : - เพิ่มผลิตภาพและคุ้มครองแรงงานไทยให้เป็นแรงงานฝีมือที่มีคุณภาพและความริเริ่มสร้างสรรค์ มีความปลอดภัยในการทำงาน - สนับสนุนการพัฒนาเทคโนโลยีสารสนเทศและสื่อสร้างสรรค์เพื่อรองรับสังคมยุคดิจิทัล - การรองรับสังคมสูงวัยอย่างมีคุณภาพ - ส่งเสริมการปรับพฤติกรรมในระดับครัวเรือนให้มีความสามารถในการจัดการวางแผนชีวิต สุขภาพครอบครัว การเงินและอาชีพ</p>	<p>ยุทธศาสตร์ชาติ : ด้านการสร้างการเติบโตบนคุณภาพชีวิตที่เป็นมิตรกับสิ่งแวดล้อม เป้าหมาย : - อนุรักษ์ และรักษาทรัพยากรธรรมชาติ สิ่งแวดล้อมและวัฒนธรรมให้คนรุ่นต่อไปได้ใช้อย่างยั่งยืน มีสมดุล - ใช้ประโยชน์และสร้างการเติบโตบนฐานทรัพยากรธรรมชาติและสิ่งแวดล้อมให้สมดุลภายในขีดความสามารถของระบบนิเวศ ประเด็น : - สร้างการเติบโตอย่างยั่งยืนบนสังคมเศรษฐกิจสีเขียว - สร้างการเติบโตอย่างยั่งยืนบนสังคมที่เป็นมิตรต่อสภาพภูมิอากาศ ประเด็นย่อย : - รักษาและเพิ่มพื้นที่สีเขียวที่เป็นมิตรกับสิ่งแวดล้อม - มีการปรับตัวเพื่อลดความสูญเสียและเสียหายจากภัยธรรมชาติและผลกระทบที่เกี่ยวข้องกับการเปลี่ยนแปลงสภาพภูมิอากาศ</p>	<p>ยุทธศาสตร์ชาติ : ด้านการปรับสมดุลและพัฒนาระบบการบริหารจัดการภาครัฐ เป้าหมาย : - ภาครัฐมีวัฒนธรรมการทำงานที่มุ่งผลสัมฤทธิ์และผลประโยชน์ส่วนรวมตอบสนองความต้องการของประชาชนได้อย่างสะดวก รวดเร็ว โปร่งใส ประเด็น : - ภาครัฐบริหารงานแบบบูรณาการโดยมียุทธศาสตร์ชาติเป็นเป้าหมายและเชื่อมโยงการพัฒนาในทุกระดับ ทุกประเด็น ทุกภารกิจ และทุกพื้นที่ ประเด็นย่อย : - ให้ยุทธศาสตร์ชาติเป็นกลไกขับเคลื่อนการพัฒนาประเทศ - ระบบติดตามประเมินผลที่สะท้อนการบรรลุเป้าหมายยุทธศาสตร์ชาติในทุกระดับ</p>
-----------------------------	---	--	--	--	--	---

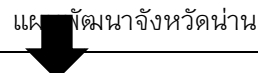
<p>แผนระดับที่ 2</p> <p>แผนแม่บท</p> <p>ภายใต้</p> <p>ยุทธศาสตร์</p> <p>ชาติ</p>	<p>ประเด็นความมั่นคง</p> <p>เป้าหมายประเด็นของแผนแม่บท :</p> <ul style="list-style-type: none"> - ประเทศชาติมีความมั่นคงในทุกมิติ และทุกระดับเพิ่มขึ้น <p>แผนย่อยของแผนแม่บท :</p> <ul style="list-style-type: none"> - การรักษาความสงบภายในประเทศ <p>(1) เป้าหมายแผนย่อย :</p> <ul style="list-style-type: none"> - ประชาชนมีความมั่นคงปลอดภัยในชีวิต และทรัพย์สินเพิ่มขึ้น - คนไทยมีความจงรักภักดี ซื่อสัตย์ พร้อมธำรงรักษาไว้ซึ่งสถาบันหลักของชาติ สถาบันศาสนาเป็นที่เคารพยึดเหนี่ยวจิตใจของคนไทยสูงขึ้น <p>(2) แนวทางการพัฒนา :</p> <ul style="list-style-type: none"> - การพัฒนาและเสริมสร้างคนในทุกภาคส่วนให้มีความเข้มแข็ง มีความพร้อมตระหนักรู้ในเรื่องความมั่นคง และมีส่วนร่วมในการแก้ไขปัญหา - การพัฒนาและเสริมสร้างความจงรักภักดีต่อสถาบันหลักของชาติ 	<p>ประเด็นการเกษตร</p> <p>เป้าหมายประเด็นของแผนแม่บท :</p> <ul style="list-style-type: none"> - ผลិតภัณฑ์มวลรวมในประเทศในสาขาเกษตรเพิ่มขึ้น <p>แผนย่อยของแผนแม่บท :</p> <ul style="list-style-type: none"> - เกษตรปลอดภัย - เกษตรชีวภาพ - เกษตรแปรรูป - เกษตรอัจฉริยะ <p>(1) เป้าหมายแผนย่อย :</p> <ul style="list-style-type: none"> - สินค้าเกษตรปลอดภัยมีมูลค่าเพิ่มขึ้น - สินค้าเกษตรชีวภาพมีมูลค่าเพิ่มขึ้น - สินค้าเกษตรแปรรูปและมูลค่าเพิ่มขึ้น <p>ผลิตภัณฑ์มีมูลค่าเพิ่มขึ้น</p> <ul style="list-style-type: none"> - สินค้าที่ได้จากเทคโนโลยีสมัยใหม่/อัจฉริยะมีมูลค่าเพิ่มขึ้น <p>(2) แนวทางการพัฒนา :</p> <ul style="list-style-type: none"> - ส่งเสริมและสนับสนุนเกษตรกรชุมชน ท้องถิ่น รวมถึงผู้ประกอบการให้สามารถผลิตสินค้าเกษตรและอาหารที่มีคุณภาพมาตรฐาน - ส่งเสริมและสนับสนุนการผลิต การแปรรูป และการพัฒนาสินค้าเกษตรและผลิตภัณฑ์จากฐานเกษตรกรรม และฐานทรัพยากรชีวภาพ - ส่งเสริมการแปรรูปโดยประยุกต์ใช้เทคโนโลยีและนวัตกรรมรวมถึงองค์ความรู้และภูมิปัญญาที่ทันสมัย - พัฒนาศักยภาพเกษตรกรในการเข้าถึงและใช้ประโยชน์จากเทคโนโลยีและนวัตกรรมทางการเกษตร 	<p>ประเด็นการท่องเที่ยว</p> <p>เป้าหมายประเด็นของแผนแม่บท :</p> <ul style="list-style-type: none"> - รายได้จากการท่องเที่ยวของเมืองรองเพิ่มขึ้น <p>แผนย่อยของแผนแม่บท :</p> <ul style="list-style-type: none"> - การท่องเที่ยวเชิงสร้างสรรค์และวัฒนธรรม - การท่องเที่ยวเชื่อมโยงภูมิภาค <p>(1) เป้าหมายแผนย่อย :</p> <ul style="list-style-type: none"> - รายได้จากการท่องเที่ยวเชิงสร้างสรรค์และวัฒนธรรมเพิ่มขึ้น - ประเทศไทยเป็นจุดเชื่อมต่อการเดินทางของนักท่องเที่ยวในภูมิภาคอาเซียน <p>(2) แนวทางการพัฒนา :</p> <ul style="list-style-type: none"> - สร้างคุณค่าและมูลค่าเพิ่มให้กับสินค้าและบริการบนฐานของทุนทางวัฒนธรรมและภูมิปัญญาท้องถิ่นที่มีเอกลักษณ์เฉพาะถิ่น - เสริมสร้างศักยภาพผู้ประกอบการและบุคลากรในอุตสาหกรรมการท่องเที่ยว - พัฒนาเส้นทางท่องเที่ยวที่เชื่อมโยงระหว่างประเทศในภูมิภาค 	<p>ประเด็นโครงสร้างพื้นฐาน ระบบโลจิสติกส์ และดิจิทัล</p> <p>เป้าหมายประเด็นของแผนแม่บท :</p> <ul style="list-style-type: none"> - ความสามารถในการแข่งขันด้านโครงสร้างพื้นฐานของประเทศดีขึ้น <p>แผนย่อยของแผนแม่บท :</p> <ul style="list-style-type: none"> - โครงสร้างพื้นฐานด้านคมนาคมและระบบโลจิสติกส์ <p>(1) เป้าหมายแผนย่อย :</p> <ul style="list-style-type: none"> - ต้นทุนโลจิสติกส์ของประเทศไทยต่อผลิตภัณฑ์มวลรวมในประเทศลดลง - ประสิทธิภาพด้านโลจิสติกส์ระหว่างประเทศของประเทศไทยดีขึ้น <p>(2) แนวทางการพัฒนา :</p> <ul style="list-style-type: none"> - การขนส่งทางถนน 	<p>ประเด็นผู้ประกอบการและวิสาหกิจขนาดกลางและขนาดย่อมยุคใหม่</p> <p>เป้าหมายประเด็นของแผนแม่บท :</p> <ul style="list-style-type: none"> - ผู้ประกอบการในทุกระดับเป็นผู้ประกอบการยุคใหม่ที่มีบทบาทต่อระบบเศรษฐกิจเพิ่มมากขึ้น <p>แผนย่อยของแผนแม่บท :</p> <ul style="list-style-type: none"> - การสร้างความเข้มแข็งผู้ประกอบการอัจฉริยะ - การสร้างโอกาสเข้าถึงตลาด <p>(1) เป้าหมายแผนย่อย :</p> <ul style="list-style-type: none"> - ความสามารถในการแข่งขันด้านการใช้เครื่องมือและเทคโนโลยีดิจิทัลดีขึ้น - ความสามารถในการแข่งขันด้านการใช้เครื่องมือและเทคโนโลยีดิจิทัลดีขึ้น <p>(2) แนวทางการพัฒนา :</p> <ul style="list-style-type: none"> - สร้างและพัฒนาผู้ประกอบการในทุกระดับให้มีจิตวิญญาณของการเป็นผู้ประกอบการขับเคลื่อนธุรกิจด้วยเทคโนโลยี นวัตกรรม และความคิดสร้างสรรค์ในการสร้างมูลค่าให้กับสินค้าและบริการ - สร้างและพัฒนาตลาดในประเทศสำหรับสินค้าที่มีคุณภาพมาตรฐานและสอดคล้องกับวิถีชีวิตของคนรุ่นใหม่
---	---	---	--	--	---

<p>แผนระดับที่ 2 แผนแม่บท ภายใต้ ยุทธศาสตร์ ชาติ (ต่อ)</p>	<p>ประเด็นการพัฒนาศักยภาพคน ตลอดช่วงชีวิต เป้าหมายประเด็นของแผน แม่บทฯ :</p> <ul style="list-style-type: none"> - คนไทยทุกช่วงวัยมีคุณภาพ เพิ่มขึ้น ได้รับการพัฒนาอย่าง สมดุลทั้งด้านร่างกาย สติปัญญา และคุณธรรมจริยธรรม เป็นผู้ที่มี ความรู้และทักษะในศตวรรษที่ 21 รักการเรียนรู้อย่างต่อเนื่องตลอดชีวิต <p>แผนย่อยของแผนแม่บทฯ :</p> <ul style="list-style-type: none"> - การพัฒนาช่วงวัยเรียน/วัยรุ่น - การพัฒนาและยกระดับศักยภาพ วัยแรงงาน - การส่งเสริมศักยภาพผู้สูงอายุ <p>(1) เป้าหมายแผนย่อย :</p> <ul style="list-style-type: none"> - วัยเรียน/วัยรุ่น มีความรู้ และ ทักษะในศตวรรษที่ 21 ครบถ้วน รู้จักคิด วิเคราะห์ รักการเรียนรู้ มี สำนึกพลเมือง มีความสามารถในการ แก้ปัญหา ปรับตัว สื่อสาร และ ทำงานร่วมกับผู้อื่นได้อย่างมี ประสิทธิผลตลอดชีวิตดีขึ้น - แรงงานมีศักยภาพในการเพิ่ม ผลผลิต มีทักษะอาชีพสูง ตระหนัก ในความสำคัญที่จะพัฒนาตนเองให้ เต็มศักยภาพ สามารถปรับตัวและ เรียนรู้สิ่งใหม่ตามพลวัตของ โครงสร้างอาชีพและความต้องการ ของตลาดแรงงานเพิ่มขึ้น - ผู้สูงอายุมีคุณภาพชีวิตที่ดี มี ความมั่นคงในชีวิต มีทักษะการ ดำรงชีวิต เรียนรู้พัฒนาตลอดชีวิต มีส่วนร่วมในกิจกรรมสังคมสร้าง มูลค่าเพิ่มให้แก่สังคมเพิ่มขึ้น 	<p>ประเด็นการเสริมสร้างให้คนไทย มีสุขภาวะที่ดี เป้าหมายประเด็นของแผน แม่บทฯ :</p> <ul style="list-style-type: none"> - คนไทยมีสุขภาวะที่ดีขึ้นและมี ความเป็นอยู่ดีเพิ่มขึ้น <p>แผนย่อยของแผนแม่บทฯ :</p> <ul style="list-style-type: none"> - การสร้างความรอบรู้ด้านสุขภาวะ และการป้องกันและควบคุมปัจจัย เสี่ยงที่คุกคามสุขภาวะ <p>(1) เป้าหมายแผนย่อย :</p> <ul style="list-style-type: none"> - ประชาชนมีความรอบรู้ด้านสุข ภาวะสามารถดูแลสุขภาพ มี พฤติกรรมสุขภาพที่พึงประสงค์ และสามารถป้องกันและลดโรคที่ สามารถป้องกันได้ เกิดเป็นสังคม บ่มเพาะจิตสำนึกการมีสุขภาพดี สูงขึ้น <p>(2) แนวทางการพัฒนา :</p> <ul style="list-style-type: none"> - สร้างเสริมความรู้ เพื่อเพิ่ม ศักยภาพในการจัดการสุขภาวะ ของคนทุกกลุ่มวัย 	<p>ประเด็นพลังทางสังคม เป้าหมายประเด็นของแผน แม่บทฯ :</p> <ul style="list-style-type: none"> - ทุกภาคส่วนมีส่วนร่วมในการ พัฒนาสังคมเพิ่มขึ้น <p>แผนย่อยของแผนแม่บทฯ :</p> <ul style="list-style-type: none"> - การเสริมสร้างทุนทางสังคม <p>(1) เป้าหมายแผนย่อย :</p> <ul style="list-style-type: none"> - ภาคีการพัฒนา มีบทบาทในการ พัฒนาสังคมมากขึ้นอย่างต่อเนื่อง <p>(2) แนวทางการพัฒนา :</p> <ul style="list-style-type: none"> - เพิ่มขีดความสามารถของชุมชน ท้องถิ่นในการพัฒนา การ พึ่งตนเองและการจัดการตนเอง 	<p>ประเด็นเศรษฐกิจฐานราก เป้าหมายประเด็นของแผน แม่บทฯ :</p> <ul style="list-style-type: none"> - รายได้ของประชากรกลุ่มรายได้ น้อยเพิ่มขึ้นอย่างกระจายและ อย่างต่อเนื่อง <p>แผนย่อยของแผนแม่บทฯ :</p> <ul style="list-style-type: none"> - การสร้างสภาพแวดล้อมและ กลไกที่ ส่งเสริม การพัฒนา เศรษฐกิจฐานราก <p>(1) เป้าหมายแผนย่อย :</p> <ul style="list-style-type: none"> - ผู้ประกอบการเศรษฐกิจฐานราก มีรายได้เพิ่มขึ้นอย่างต่อเนื่อง <p>(2) แนวทางการพัฒนา :</p> <ul style="list-style-type: none"> - ส่งเสริมและพัฒนากลไกและ โครงสร้าง ดุดับมูลค่าทาง เศรษฐกิจและการกระจายรายได้ กลับสู่ชุมชน 	<p>ประเด็นการเติบโตอย่างยั่งยืน เป้าหมายประเด็นของแผน แม่บทฯ :</p> <ul style="list-style-type: none"> - สภาพแวดล้อมของประเทศไทย มีคุณภาพดีขึ้นอย่างยั่งยืน <p>แผนย่อยของแผนแม่บทฯ :</p> <ul style="list-style-type: none"> - การสร้างการเติบโตอย่างยั่งยืน บนสังคมเศรษฐกิจสีเขียว - การสร้างการเติบโตอย่างยั่งยืน บนสังคมที่เป็นมิตรต่อสภาพ ภูมิอากาศ <p>(1) เป้าหมายแผนย่อย :</p> <ul style="list-style-type: none"> - พื้นที่สีเขียวทุกประเภทเพิ่มขึ้น - การปล่อยก๊าซเรือนกระจกของ ประเทศไทยลดลง <p>(2) แนวทางการพัฒนา :</p> <ul style="list-style-type: none"> - รักษาและเพิ่มพื้นที่สีเขียวที่เป็น มิตรกับสิ่งแวดล้อม รวมทั้งการ บริหารจัดการป่าไม้อย่างยั่งยืน - ปรับตัวเพื่อลดความสูญเสียและ เสียหายจากภัยธรรมชาติ และ ผลกระทบจากการเปลี่ยนแปลง สภาพภูมิอากาศ
--	---	---	---	--	--

	<p>(2) แนวทางการพัฒนา</p> <ul style="list-style-type: none"> - จัดให้มีการพัฒนาทักษะที่สอดคล้องกับทักษะในศตวรรษที่ 21 โดยเฉพาะทักษะด้านการคิดวิเคราะห์ สังเคราะห์ความสามารถในการแก้ปัญหาที่ซับซ้อนความคิดสร้างสรรค์ การทำงานร่วมกับผู้อื่น - ยกระดับศักยภาพ ทักษะและสมรรถนะของคนในช่วงวัยทำงานให้มีคุณภาพมาตรฐานสอดคล้องกับความสามารถเฉพาะบุคคลและความต้องการของตลาดงาน - ส่งเสริมการมีงานทำของผู้สูงอายุให้พึ่งพาตนเองได้ทางเศรษฐกิจและร่วมเป็นพลังสำคัญต่อการพัฒนาเศรษฐกิจ ชุมชนและประเทศ 				
--	---	--	--	--	--



<p>แผนระดับที่ 2</p> <p>แผนพัฒนาเศรษฐกิจและสังคมแห่งชาติ ฉบับที่ 13 (พ.ศ. 2566-2570)</p>	<p>พลิกโฉมประเทศไทยสู่ “สังคมก้าวหน้า เศรษฐกิจสร้างมูลค่าอย่างยั่งยืน”</p>			
	<p>เป้าหมายหลักของการพัฒนา จำนวน 5 ประการ :</p> <ol style="list-style-type: none"> 1. การปรับโครงสร้างภาคการผลิตและบริการสู่เศรษฐกิจฐานนวัตกรรม 2. การพัฒนาคนสำหรับโลกยุคใหม่ 3. การมุ่งสู่สังคมแห่งโอกาสและความเป็นธรรม 4. การเปลี่ยนผ่านการผลิตและบริการไปสู่ความยั่งยืน 5. การเสริมสร้างความสามารถของประเทศในการรับมือกับการเปลี่ยนแปลงและความเสี่ยงภายใต้บริบทโลกใหม่ 	<p>ตัวชี้วัด :</p> <ol style="list-style-type: none"> 1. รายได้ประชาชาติต่อหัว 2. ดัชนีความก้าวหน้าของคน (ประกอบด้วยตัวชี้วัดใน 8 ด้าน ได้แก่ สุขภาพ การศึกษา ชีวิตการทำงาน รายได้ ที่อยู่อาศัยและสภาพแวดล้อม ชีวิตครอบครัวและชุมชน การคมนาคมและการสื่อสาร และการมีส่วนร่วม) 3. ความแตกต่างของความเป็นอยู่ (รายจ่าย) ระหว่างกลุ่มประชากรที่มีฐานะทางเศรษฐกิจสูงสุด ร้อยละ 10 และต่ำสุดร้อยละ 40 4. ปริมาณการปล่อยก๊าซเรือนกระจก 5. ดัชนีรวมสะท้อนความสามารถในการรับมือกับการเปลี่ยนแปลง ประกอบด้วย 4 ตัวชี้วัดย่อย ได้แก่ <ol style="list-style-type: none"> (1) ชีตความสามารถของการปฏิบัติตามกฎอนามัยระหว่างประเทศและการเตรียมความพร้อมฉุกเฉินด้านสุขภาพ (2) อันดับความเสี่ยงด้านภูมิอากาศ (3) อันดับความสามารถในการแข่งขันด้านดิจิทัล (4) อันดับประสิทธิภาพของรัฐบาล 	<p>หมุดหมายการพัฒนา :</p> <p>หมุดหมายที่ 1 : ไทยเป็นประเทศชั้นนำด้านสินค้าเกษตรและเกษตรแปรรูปมูลค่าสูง</p> <p>หมุดหมายที่ 2 : ไทยเป็นจุดหมายของการท่องเที่ยวที่เน้นคุณภาพและความยั่งยืน</p> <p>หมุดหมายที่ 7 : ไทยมีวิสาหกิจขนาดกลางและขนาดย่อมที่เข้มแข็ง มีศักยภาพสูง และสามารถแข่งขันได้</p> <p>หมุดหมายที่ 8 : ไทยมีพื้นที่และเมืองอัจฉริยะที่น่าอยู่ ปลอดภัย เติบโตได้อย่างยั่งยืน</p> <p>หมุดหมายที่ 9 : ไทยมีความยากจนข้ามรุ่นลดลง และมีความคุ้มครองทางสังคมที่เพียงพอเหมาะสม</p> <p>หมุดหมายที่ 11 : ไทยสามารถลดความเสี่ยงและผลกระทบจากภัยธรรมชาติและการเปลี่ยนแปลงสภาพภูมิอากาศ</p> <p>หมุดหมายที่ 12 : ไทยมีกำลังคนสมรรถนะสูง มุ่งเรียนรู้อย่างต่อเนื่อง ตอบโจทย์การพัฒนาแห่งอนาคต</p> <p>หมุดหมายที่ 13 : ไทยมีภาคธุรกิจที่ทันสมัย มีประสิทธิภาพ และตอบ พ.ศ. 2566-2570 ฉบับที่ 13 ฉบับที่ 13 ประจำปีงบประมาณ พ.ศ. 2568</p>	



<p>แผนระดับที่ 2 นโยบายและแผนระดับชาติว่าด้วยความมั่นคงแห่งชาติ (พ.ศ. 2566–2570)</p>	<p>นโยบายและแผนความมั่นคงแห่งชาติที่ 3 : การรักษาความมั่นคงและผลประโยชน์ของชาติในพื้นที่ชายแดน เป้าหมายที่ 1 : พื้นที่ชายแดนมีความมั่นคง ปลอดภัย มีศักยภาพ การป้องกันและแก้ไขภัยคุกคามทุกรูปแบบ และเป็นพื้นที่เชื่อมโยงทางเศรษฐกิจและสังคมระหว่างไทยกับประเทศรอบบ้าน</p>	<p>นโยบายและแผนความมั่นคงแห่งชาติที่ 8 : การป้องกัน ปราบปราม และแก้ไขปัญหาอาชญากรรม เป้าหมายที่ 1 : การป้องกันประชากรทุกกลุ่มเป้าหมายไม่ให้เข้าไปเกี่ยวข้องกับยาเสพติด</p>	<p>นโยบายและแผนความมั่นคงแห่งชาติที่ 9 : การป้องกันและบรรเทาสาธารณภัย เป้าหมาย : การยกระดับการจัดการความเสี่ยงสาธารณสุขที่สำคัญอันเกิดจากภัยธรรมชาติ และภัยที่เกิดจากการกระทำของมนุษย์ที่เกิดขึ้นและ/หรือ เป็น ภัยซ้ำซ้อน (Compound Hazards) ไปสู่มาตรฐานตามหลักสากล</p>	<p>นโยบายและแผนความมั่นคงแห่งชาติที่ 13 : การบริหารจัดการภาวะฉุกเฉินด้านสาธารณสุขและโรคติดต่ออุบัติใหม่ เป้าหมายที่ 2 : ระบบสาธารณสุขมีศักยภาพการเผชิญเหตุและการบริการด้านการแพทย์ในภาวะฉุกเฉิน</p>	<p>นโยบายและแผนความมั่นคงแห่งชาติที่ 17 : การเสริมสร้างความมั่นคงเชิงพื้นที่ เป้าหมาย : พื้นที่เป้าหมายระดับตำบลที่มีปัญหาความมั่นคงสำคัญเร่งด่วนลดลง</p>
--	---	---	---	--	--



<p>แผนระดับที่ 3 เป้าหมายและแนวทางการพัฒนาภาคเหนือ (พ.ศ. 2566–2570)</p>	<p>เป้าหมายและทิศทางการพัฒนาภาคเหนือ “เศรษฐกิจสร้างสรรค์ สานสัมพันธ์ระหว่างพื้นที่ สุขภาวะดี วิถีชีวิตยั่งยืน” และโมเดลเศรษฐกิจใหม่ (Bio-Circular-Green Economy : BCG Model) มุ่งสู่การพัฒนาเป็นฐานเศรษฐกิจสร้างสรรค์ของประเทศ เชื่อมโยงกับอนุภูมิภาคและเติบโตอย่างยั่งยืน</p> <p>โดยให้ความสำคัญกับการพัฒนา 4 ด้านสำคัญ (4C) ได้แก่</p> <p>Creative พัฒนาเศรษฐกิจสร้างสรรค์มูลค่าสูงโดยการสร้างระบบนิเวศ เมือง และพื้นที่สร้างสรรค์ ตลอดจนสามารถพัฒนาสู่การเป็นสินค้าและบริการสร้างสรรค์</p> <p>Connect สร้างโอกาสในการเชื่อมโยงเศรษฐกิจภายในประเทศและกับอนุภูมิภาค ทั้งในส่วนของระเบียงเศรษฐกิจพิเศษ เขตเศรษฐกิจพิเศษชายแดน เมืองสร้างสรรค์ และกลุ่มผู้คนสร้างสรรค์</p> <p>Clean พัฒนาตามแนววิถีใหม่ (New Normal) บนฐานการเติบโตอย่างยั่งยืนของการอนุรักษ์สิ่งแวดล้อมการดูแลความสะอาดของเมืองและการใช้พลังงานสะอาด</p> <p>Care ให้ความสำคัญอย่างต่อเนื่องกับการดูแลผู้สูงอายุและผู้ด้อยโอกาสในสังคมและพัฒนาศักยภาพแรงงาน</p>	<p>แนวทางการพัฒนา/ตัวชี้วัด</p> <ol style="list-style-type: none"> ยกระดับการท่องเที่ยวและบริการที่มีศักยภาพของภาคให้มีคุณภาพ สนับสนุนเศรษฐกิจสร้างสรรค์ และกระจายประโยชน์สู่ชุมชน ตัวชี้วัด อัตราการขยายตัวของรายได้จากการท่องเที่ยวภาคเหนือ (ร้อยละ) พัฒนาการผลิตตามระบบเกษตรกรรมยั่งยืน เชื่อมโยงสู่อุตสาหกรรมแปรรูปมูลค่าสูง ตัวชี้วัด อัตราการขยายตัวของผลิตภัณฑ์ ภาคเกษตร ภาคเหนือ (ร้อยละ) พัฒนาและยกระดับคุณภาพชีวิต เพื่อแก้ไขปัญหาความยากจน พัฒนาผู้สูงอายุ สู่การเป็นผู้สูงอายุที่มีศักยภาพ (Active Aging) และพัฒนาทักษะฝีมือแรงงาน เพื่อรองรับการพัฒนาเศรษฐกิจสร้างสรรค์ ตัวชี้วัด สัดส่วนคนจนภาคเหนือ (ร้อยละ) บริหารจัดการทรัพยากรธรรมชาติ สิ่งแวดล้อม อย่างมีประสิทธิภาพ เพื่อให้เกิดความยั่งยืน ตัวชี้วัด <ol style="list-style-type: none"> สัดส่วนพื้นที่ป่าไม้ต่อพื้นที่ของภาคเหนือ จำนวนวันที่มีค่าฝุ่นละอองขนาดเล็ก (PM10) เกินมาตรฐานของภาคเหนือ
---	---	--

<p>สาระสำคัญของเป้าหมายการพัฒนาจังหวัดน่าน 20 ปี (พ.ศ. 2566–2585)</p>	<p>เป้าหมายการพัฒนาจังหวัดน่าน 20 ปี (พ.ศ. 2566–2585) "พลิกโฉมการพัฒนา เดินหน้าสร้างเมืองน่านเมืองแห่งความสุข ประชาชนมีคุณภาพชีวิตดี สังคมร่มเย็น เศรษฐกิจได้รับการต่อยอด และสร้างมูลค่าอย่างสร้างสรรค์ และเติบโตอย่างยั่งยืนอย่างมีมิตรกับสิ่งแวดล้อม"</p> <p>โดยกำหนดขับเคลื่อนผ่าน 3 ประเด็นการพัฒนา ประกอบด้วย</p> <p>ประเด็นการพัฒนาที่ 1 ส่งเสริมเมืองอัจฉริยะและเศรษฐกิจสร้างสรรค์</p> <p>ประเด็นการพัฒนาที่ 2 ยกระดับคุณภาพชีวิตของประชาชนให้มีความมั่นคง</p> <p>ประเด็นการพัฒนาที่ 3 บริหารจัดการทรัพยากรธรรมชาติให้สมบูรณ์และยั่งยืน</p> <p>เป้าหมายย่อย 2566–2570</p> <ul style="list-style-type: none"> - สร้างโอกาสและพัฒนาทรัพยากรมนุษย์ทุกช่วงวัยให้มีสุขภาพที่ดีมีคุณภาพชีวิตดีขึ้น และสังคมที่ร่มเย็น - ส่งเสริมและพัฒนาโครงสร้างพื้นฐานเพื่อการเกษตร การบริหารจัดการน้ำ การค้า การลงทุน และการท่องเที่ยว รวมถึงเพิ่มศักยภาพและส่งเสริมกิจกรรมการค้าการลงทุน - พื้นฟูทรัพยากรธรรมชาติและสิ่งแวดล้อมให้มีความอุดมสมบูรณ์ด้วยกลไกการมีส่วนร่วมของประชาชน 	<p>ตัวชี้วัดความสำเร็จตามเป้าหมาย</p> <ol style="list-style-type: none"> 1. จำนวนท้องถิ่นที่ได้รับการพัฒนาให้เป็นเมืองอัจฉริยะ (จำนวนเมืองสะสม) 2. อัตราการขยายตัวของรายได้จากการท่องเที่ยว (ร้อยละต่อปี) 3. ผลิตภัณฑ์มวลรวมจังหวัด (GPP) ภาคเกษตรกรรมเพิ่มขึ้น 4. อัตราการขยายตัวของมูลค่าของสินค้าเกษตรปลอดภัย 5. โครงสร้างพื้นฐานเพื่อการเกษตร การบริหารจัดการน้ำ การค้า การลงทุน และการท่องเที่ยว รวมถึงเพิ่มศักยภาพและส่งเสริมกิจกรรมการค้าการลงทุน ได้รับการพัฒนา 6. คนน่านทุกช่วงวัยมีคุณภาพเพิ่มขึ้น ได้รับการพัฒนาอย่างสมดุลทั้งด้านร่างกาย สติปัญญา และคุณธรรม จริยธรรมเป็นผู้ที่มีความรู้และทักษะในศตวรรษที่ 21 รักษาการเรียนรู้อย่างต่อเนื่องตลอดชีวิต 7. อายุคาดเฉลี่ย (ปี) 8. ร้อยละพื้นที่ที่ได้รับการแก้ไขปัญหาการใช้ประโยชน์ การอยู่อาศัยและทำกิน ตามมติ ครม. เมื่อวันที่ 26 พฤศจิกายน 2561 และโครงการจัดที่ดินทำกินให้ชุมชนตามนโยบายรัฐบาล (คทช.) เพิ่มขึ้น (ร้อยละสะสม) 9. ร้อยละของประชากรที่อยู่ภายใต้เส้นยากจนลดลง 10. กลุ่มเปราะบางในระบบบริหารจัดการข้อมูลการพัฒนาคนแบบชี้เป้า (TPMAP) ได้รับการช่วยเหลือ 11. ร้อยละของพื้นที่สีเขียวทุกประเภทไม่ลดลง 12. สัดส่วนคุณภาพอากาศในพื้นที่วิกฤตและพื้นที่ทั่วไปที่อยู่ในเกณฑ์มาตรฐาน 13. การจัดการขยะทุกประเภท ถูกจัดการอย่างถูกต้องตามแต่ละประเภท รวมถึงการหมุนเวียนกลับไปสร้างคุณค่าด้วยกระบวนการที่เหมาะสม
---	--	--



<p>สาระสำคัญของแผนพัฒนาจังหวัดน่าน พ.ศ. 2566–2570 ฉบับทบทวน พ.ศ. 2568</p>	<p>เป้าหมายการพัฒนาจังหวัด "พลิกโฉมการพัฒนา เดินหน้าสร้างเมืองน่านเมืองแห่งความสุข ประชาชนมีคุณภาพชีวิตดี สังคมร่มเย็น เศรษฐกิจได้รับการต่อยอดและสร้างมูลค่าอย่างสร้างสรรค์ และเติบโตอย่างยั่งยืนอย่างมีมิตรกับสิ่งแวดล้อม"</p>	<p>ตัวชี้วัดความสำเร็จตามเป้าหมาย พ.ศ. 2566–2570</p> <ol style="list-style-type: none"> 1. คนน่านทุกช่วงวัยมีคุณภาพเพิ่มขึ้น ได้รับการพัฒนาอย่างสมดุลทั้งด้านร่างกาย สติปัญญา และคุณธรรม จริยธรรมเป็นผู้ที่มีความรู้และทักษะในศตวรรษที่ 21 รักษาการเรียนรู้อย่างต่อเนื่องตลอดชีวิต ไม่น้อยกว่า ร้อยละ 70 ต่อปี 2. อายุคาดเฉลี่ย 77 ปี 3. ร้อยละพื้นที่ที่ได้รับการแก้ไขปัญหาการใช้ประโยชน์ การอยู่อาศัยและทำกิน ตามมติ ครม. เมื่อวันที่ 26 พฤศจิกายน 2561 และโครงการจัดที่ดินทำกินให้ชุมชนตามนโยบายรัฐบาล (คทช.) เพิ่มขึ้นอย่างน้อยร้อยละ 40 4. ร้อยละของประชากรที่อยู่ภายใต้เส้นยากจนลดลง ร้อยละ 10 5. กลุ่มเปราะบางในระบบบริหารจัดการข้อมูลการพัฒนาคนแบบชี้เป้า ได้รับการช่วยเหลืออย่างน้อยร้อยละ 25 6. จำนวนท้องถิ่นที่ได้รับการพัฒนาให้เป็นเมืองอัจฉริยะเพิ่มขึ้น รวมเป็น 19 แห่ง 7. อัตราการขยายตัวของรายได้จากการท่องเที่ยว ไม่น้อยกว่าร้อยละ 12 ต่อปี 8. ผลิตภัณฑ์มวลรวมจังหวัด (GPP) ภาคเกษตรกรรมเพิ่มขึ้นอย่างน้อยร้อยละ 0.5 ต่อปี 9. อัตราการขยายตัวของมูลค่าของสินค้าเกษตรปลอดภัย <ol style="list-style-type: none"> 9.1 สินค้า GAP ขยายตัวร้อยละ 5 9.2 สินค้าเกษตรอินทรีย์ขยายตัว ร้อยละ 5 10. โครงสร้างพื้นฐานเพื่อการเกษตร การบริหารจัดการน้ำ การค้า การลงทุน และการท่องเที่ยว รวมถึงเพิ่มศักยภาพและส่งเสริมกิจกรรมการค้าการลงทุน ได้รับการพัฒนา
---	---	--

		<p>กิจกรรมการค้าการลงทุน ได้รับการพัฒนา</p> <p>10.1 สายทางได้รับการพัฒนาเพิ่มขึ้นอย่างน้อย 5 สายทาง/ปี</p> <p>10.2 แหล่งน้ำ/ระบบบริหารจัดการน้ำได้รับการพัฒนาเพิ่มขึ้นอย่างน้อย 5 แห่ง/ปี</p> <p>11. ร้อยละของพื้นที่สีเขียวทุกประเภทไม่ลดลง</p> <p>12. สัดส่วนคุณภาพอากาศในพื้นที่วิกฤตและพื้นที่ทั่วไปที่อยู่ในเกณฑ์มาตรฐาน จำนวนวันที่ค่า PM 2.5 เกินมาตรฐาน ลดลง ร้อยละ 20</p> <p>13. การจัดการขยะทุกประเภท ถูกจัดการอย่างถูกต้องตามแต่ละประเภท รวมถึงการหมุนเวียนกลับไปสร้างคุณค่าด้วยกระบวนการที่เหมาะสมไม่น้อยกว่าร้อยละ 20</p>
--	--	--



ประเด็นการพัฒนา จังหวัด	1. สุขภาพดี สร้างโอกาสและสังคมที่ร่มเย็น	2. สุขเศรษฐกิจสร้างสรรค์และมูลค่าสูง	3. สุขเติบโตอย่างเป็นมิตรกับสิ่งแวดล้อม
แผนงาน	<p>1. พัฒนาคนทุกช่วงวัยตามหลักปรัชญาของเศรษฐกิจพอเพียงเพื่อสร้างโอกาส ลดความเหลื่อมล้ำทางสังคม</p> <p>2. พัฒนาระบบบริการสาธารณสุขที่ทั่วถึง ทันสมัย และครบวงจรเพื่อให้คนน่านมีสุขภาวะที่ดี</p> <p>3. สร้างสังคมที่สงบสุขร่มเย็น</p>	<p>1. เพิ่มขีดความสามารถผู้ประกอบการค้า การลงทุน และผลิตภัณฑ์ภูมิปัญญาชุมชน</p> <p>2. เกษตรปลอดภัยและมูลค่าสูง</p> <p>3. เพิ่มขีดความสามารถด้านการแข่งขันและยกระดับการท่องเที่ยวผ่านสู่การท่องเที่ยวคุณภาพสูง</p>	<p>1. ดูแล รักษาและฟื้นฟูทรัพยากรธรรมชาติและสิ่งแวดล้อมอย่างเป็นระบบ</p> <p>2. บริหารจัดการทรัพยากรธรรมชาติเพื่อสร้างการเติบโตที่มีมิตรกับสิ่งแวดล้อม</p> <p>3. บรรเทาผลกระทบจากภัยธรรมชาติ จากการเปลี่ยนแปลงสภาพภูมิอากาศ โดยการมีส่วนร่วมของทุกภาคส่วน</p>



โครงการสำคัญ	<p>1. พัฒนาคนทุกช่วงวัยตามหลักปรัชญาของเศรษฐกิจพอเพียงเพื่อสร้างโอกาส ลดความเหลื่อมล้ำทางสังคม</p> <p>2. พัฒนาระบบบริการสาธารณสุขที่ทั่วถึง ทันสมัย และครบวงจรเพื่อให้คนน่านมีสุขภาวะที่ดี</p> <p>3. สร้างสังคมที่สงบสุขร่มเย็น</p>	<p>1. เพิ่มขีดความสามารถผู้ประกอบการค้า การลงทุนและผลิตภัณฑ์ภูมิปัญญาชุมชน</p> <p>2. เกษตรปลอดภัยและมูลค่าสูง</p> <p>3. เพิ่มขีดความสามารถด้านการแข่งขันและยกระดับการท่องเที่ยวผ่านสู่การท่องเที่ยวคุณภาพสูง</p>	<p>1. ดูแล รักษาและฟื้นฟูทรัพยากรธรรมชาติและสิ่งแวดล้อมอย่างเป็นระบบ</p> <p>2. บริหารจัดการทรัพยากรธรรมชาติเพื่อสร้างการเติบโตที่มีมิตรกับสิ่งแวดล้อม</p> <p>3. บรรเทาผลกระทบจากภัยธรรมชาติ จากการเปลี่ยนแปลงสภาพภูมิอากาศ โดยการมีส่วนร่วมของทุกภาคส่วน</p>
--------------	---	--	--

ความมั่นคง:

การรักษาความสงบภายในประเทศ

การพัฒนาและเสริมสร้าง

ทรัพยากรมนุษย์:

พัฒนาศักยภาพคนตลอดช่วงชีวิต/ปฏิรูปกระบวนการเรียนรู้ตอบสนองต่อการเปลี่ยนแปลงศตวรรษที่ 21/เสริมสร้างคนไทยมีสุขภาวะที่ดี/สร้างสภาพแวดล้อมเอื้อต่อการพัฒนาทรัพยากรมนุษย์

การสร้างโอกาสความเสมอภาคและเท่าเทียมกัน

ทางสังคม: การลดความเหลื่อมล้ำ ทุกมิติ/เสริมสร้างพลังสังคม/เพิ่มขีดความสามารถท้องถิ่นในการจัดการตนเอง

Care:

พัฒนาคุณภาพชีวิตเพื่อแก้ไขปัญหาคความยากจนพัฒนาสูงผู้สูงอายุ/ทักษะฝีมือแรงงาน



หมุดหมายที่ 9:

ไทยมีความยากจนข้ามรุ่นลดลง และคนไทยทุกคนมีความคุ้มครองทางสังคมที่เพียงพอ/เหมาะสม

หมุดหมายที่ 12:

ไทยมีกำลังคนสมรรถนะสูง มุ่งเรียนรู้อย่างต่อเนื่อง ตอบโจทย์การพัฒนาแห่งอนาคต

เป้าหมาย 1 (Goal):

ยุติความยากจนทุกรูปแบบในทุกที่

เป้าหมาย 3 (Goal):

สร้างหลักประกันว่าคนมีสุขภาพดี

เป้าหมาย 4 (Goal):

สร้างหลักประกันว่าคนมีการศึกษาที่ทั่วถึงครอบคลุมและเท่าเทียม

สนับสนุนการเรียนรู้ตลอดชีวิต



การสร้างการเติบโตบนคุณภาพชีวิตที่เป็นมิตรต่อสิ่งแวดล้อม



3. สารสำคัญแผนพัฒนาจังหวัด (พ.ศ. 2566–2570) ฉบับทบทวน ประจำปีงบประมาณ พ.ศ. 2568

3.1 ข้อมูลเพื่อการพัฒนา

3.1.1 ข้อมูลพื้นฐานทางกายภาพ

1) ความเป็นมา

ตราประจำจังหวัดน่าน เป็นภาพโคอุสุภราชยืนแท่น มีพระธาตุแช่แห้ง ประดิษฐานอยู่บนหลัง ขอบตราเป็นลายกระหนก ความหมายของตราประจำจังหวัดน่านหรือตราเมือง มีตำนานเล่าว่า สมัยพญาผากอง (ครองนครน่านระหว่างปี พ.ศ. 1906–1911) มีดำริจะสร้างเมืองน่านยังสถานที่ใหม่ ครั้นราตรีหนึ่งพระองค์ทรงสุบินนิมิตเห็นโคอุสุภราชวิ่งมาจากป่าทางตะวันออก ข้ามแม่น้ำน่านไปทางทิศตะวันตก แล้วถ้ามูลไว้รอบบริเวณแห่งนั้นเป็นรูปสี่เหลี่ยมผืนผ้า หรือพื้นฐานของตัวเมืองน่าน จากนั้นก็อันตรธานลับไป เมื่อพระองค์ตื่นบรรทมปรากฏว่า มีเหตุการณ์ตามที่สุบินดังกล่าว ซึ่งถือว่าเป็นศุภนิมิตหมายอันสำคัญ ประกอบกับพระองค์จะย้ายเมืองมาอยู่ที่ตั้งจังหวัดน่านปัจจุบันด้วย พระองค์จึงให้ก่อกำแพงเมืองทอดตามรอยมูลโคอุสุภราชที่ถ้ามูลไว้ จากตำนานเมืองกล่าวว่า ในสมัยโบราณเจ้าเมืองแพร่และเจ้าเมืองน่านเป็นพี่น้องกัน ทั้งคู่ได้ปกครองเมืองโดยไม่ได้แบ่งอาณาเขตแน่นอน ต่อมาเมื่อมีความประสงค์จะแบ่งอาณาเขตเมือง จึงได้นัดพบกันบนยอดเขาแห่งหนึ่ง เมื่อถึงกำหนดเจ้าผู้ครองเมืองแพร่ใช้ม้าเป็นพาหนะ ส่วนฝ่ายเจ้าผู้ครองเมืองน่านก็ใช้โคเป็นพาหนะเดินทางไปและได้พบกันที่ยอดเขาแห่งหนึ่งแล้วตกลงปักปันเขตแดนกัน ยอดเขาที่พบกันต่อมาเรียกว่าเขาครี้ง (ที่มา : พิพิธภัณฑสถานแห่งชาติ น่าน <https://finearts.go.th/nanmuseum/view/26168-ตราประทับงาช้างรูปโคอุสุภราช---ดวงตราประจำเมืองน่าน>)



คำขวัญของจังหวัดน่าน

“แข่งเรือลือเลื่อง เมืองงาช้างดำ จิตรกรรมวัดภูมินทร์ แดนดินส้มสีทอง เรืองรองพระธาตุแช่แห้ง”

ธงประจำจังหวัดน่าน ธงรูปสี่เหลี่ยมผืนผ้า พื้นธงแบ่งครึ่งเป็นแถบ 2 สี ตามแนวนอน แถบบนสีม่วง แถบล่างสีเหลือง กลางธงมีภาพตราประจำจังหวัดน่าน เป็นรูปพระธาตุแช่แห้งบนหลังโคอุสุภราช (กระทรวงมหาดไทย (2543). "จังหวัดน่าน")



ต้นไม้มงคลพระราชทานประจำจังหวัดน่าน

“กำลังเสือโคร่ง” ชื่อพื้นเมือง “กำลังพญาเสือโคร่ง” เป็นไม้ต้นสูงได้ถึง 30 เมตร แยกเพศร่วมต้น เปลือกกลอกเป็นแผ่นบาง ๆ เปลือกชั้นในมีกลิ่นหอม มีสรรพคุณคล้ายน้ำมันมวย หรือใช้เคลือบหนัง เปลือกนอกมีลักษณะบาง ใช้ทำกระดาษ ตายอดมีเกสรเรียงซ้อนเหลื่อมหนาแน่น มีต่อมชันและขนยาวหนาแน่นตามกิ่ง แผ่นใบด้านล่าง





ก้านใบและก้านช่อดอก ใบมีลักษณะเป็นใบเรียงเวียนรูปไข่ หรือแกมรูปขอบขนาน ยาว 4–14 เซนติเมตร ปลายแหลมยาวหรือยาว

คล้ายหาง ขอบฟันเลื่อย ก้านใบยาว 1.5–4 เซนติเมตร มีช่อดอกแบบช่อเชิงลดห้อยลงรูปทรงกระบอก ใบประดับเรียงซ้อนเหลื่อม ปลายจัก 3 พู แต่ละใบประดับมี 3 ดอก ใบประดับย่อย 1 คู่ ไม่มีกลีบดอก กลีบเลี้ยง 4 กลีบ คล้ายเกล็ดรูปแถบช่อดอกเพศผู้ ออกเดี่ยว ๆ ออกก่อนผลิบาน ยาวได้ถึง 20 เซนติเมตร เกสรเพศผู้ 2 อัน อับเรณูเชื่อมติดกัน ช่อดอกเพศเมียมี 2–5 ช่อ เรียงแบบช่อกระจุกสั้น ที่โคนยาว 5–10 เซนติเมตร ใบประดับยาวประมาณ 3 มิลลิเมตร มีขนสั้นนุ่ม โคนคล้ายพองน้ำ พูกกลางรูปขอบขนาน พูข้างรูปเป็นติ่ง ผลแห้งเมล็ดล่อน แบน รูปไข่กลับ ยาว 1.5–2 มิลลิเมตร มีปีกบาง ๆ ส่วนมาก มีเมล็ดเดียว (ส่วนส่งเสริมและถ่ายทอดเทคโนโลยี สำนักวิจัยและพัฒนาการป่าไม้ กรมป่าไม้ http://forprod.forest.go.th/forprod/forprod2017/wood_province/ภาคเหนือ/กำลังเสื่อโครัง.jpg)

ดอกไม้ประจำจังหวัดน่าน

เสี้ยวดอกขาว (กระทรวงมหาดไทย (2543). "จังหวัดน่าน")

หรือ เสี้ยวป่าดอกขาว ต้นสูง 5–10 เมตร ผลัดใบ เรือนยอดกลม ใบเดี่ยวค่อนข้างกลม ปลายและโคนใบเว้าคล้ายใบแฝดติดกัน ใต้ใบมีขน ออกดอกเป็นช่อที่ซอกใบและปลายกิ่ง 6–10 ดอก มี 5 กลีบคล้ายดอกกล้วยไม้ มีกลิ่นหอมอ่อน ๆ ออกดอกตลอดปี ดอกดกช่วงเดือนพฤศจิกายน–มีนาคม ผลเป็นฝักแบน เมื่อแก่จะแตกเป็น 2 ซีก เติบโตได้ดีในดินที่ระบายน้ำดี ความชื้นสูง แสงแดดจัด มีถิ่นกำเนิดจากประเทศอินเดีย ในประเทศไทยส่วนมากมีอยู่ตามบนพื้นที่สูง เช่น อำเภอทุ่งช้าง อำเภอเฉลิมพระเกียรติ อำเภอบ่อเกลือ (ศรารุช ศิลป์ท้าว. (2556) ศูนย์ข้อมูลกลางทางวัฒนธรรม กระทรวงวัฒนธรรม <http://m-culture.in.th/album/183407/เสี้ยวดอกขาวดอกไม้ประจำจังหวัดน่าน>)



จังหวัดน่าน ใช้อักษรย่อว่า “นน”

ประวัติศาสตร์เมืองน่าน

เมืองนครน่านเป็นเมืองที่มีพัฒนาการมายาวนาน ตั้งแต่สร้างเริ่มก่อเกิดบ้านแปลงเมืองในลุ่มน้ำย่างและลุ่มน้ำป่า พัฒนาขึ้นเป็นแคว้นน่านในฐานะรัฐอิสระ ต่อมาถูกผนวกเข้าเป็นส่วนหนึ่งของอาณาจักรล้านนา จนกระทั่งกลายเป็นนครรัฐในฐานะประเทศราชของสยาม และผนวกเข้าเป็นส่วนหนึ่งของประเทศไทยที่เรียกว่า “จังหวัดน่าน” สืบมาถึงปัจจุบัน สามารถแบ่งจากพัฒนาการทางการเมืองการปกครองของเมืองนครน่านออกเป็น 6 ยุค ได้แก่

- (1) ยุคก่อนประวัติศาสตร์ก่อนการสร้างบ้านแปลงเมืองน่าน (ก่อนพุทธศตวรรษที่ 18)
- (2) ยุคแคว้นแคว้นน่าน (พุทธศตวรรษที่ 18 – พ.ศ. 1992)
- (3) ยุคอาณาจักรล้านนา (พ.ศ. 1992 – 2101)
- (4) ยุคประเทศราชของพม่า (พ.ศ. 2101 – 2331)
- (5) ยุคประเทศราชของสยาม (พ.ศ. 2331 – 2442)
- (6) ยุคจังหวัดน่าน ประเทศไทย (พ.ศ. 2442 – ปัจจุบัน)

พื้นที่จังหวัดน่านในปัจจุบันมีเทือกเขารายล้อมทำให้เกิดแอ่งที่ราบสำคัญ 3 แอ่ง ได้แก่

(1) แอ่งปัว ทางตอนเหนือ มีความยาวประมาณ 55 กิโลเมตร กว้างประมาณ 22.5 กิโลเมตร ครอบคลุมพื้นที่อำเภอปัว อำเภอท่าวังผา อำเภอเชียงกลาง และบางส่วนของอำเภอทุ่งช้าง จังหวัดน่าน

(2) แอ่งน่าน ทางตอนกลาง มีความยาวประมาณ 40.5 กิโลเมตร กว้างประมาณ 20 กิโลเมตร ครอบคลุมพื้นที่อำเภอเมืองน่านและอำเภอเวียงสา จังหวัดน่าน

(3) แอ่งน่าน้อย ทางตอนใต้ มีความยาวประมาณ 17.5 กิโลเมตร กว้างประมาณ 12 กิโลเมตร ครอบคลุมพื้นที่อำเภอนาน้อยและบางส่วนของอำเภอนาหมื่น จังหวัดน่าน

ส่วนบริเวณแอ่งน่านในตอนกลางนั้นปรากฏมีการตั้งถิ่นฐานของมนุษย์ยุคก่อนประวัติศาสตร์ ประมาณ 200,000 ปีที่ผ่านมา ดังปรากฏหลักฐานการค้นพบเครื่องมือหินกระจายตัวในเขตจังหวัดน่าน พขว้าหรือมีดสำริด (bronze dagger-axe) และเครื่องมือเครื่องใช้โลหะบางส่วนของบริเวณตอนใต้ของจังหวัดน่าน ในเวลาต่อมามนุษย์ยุคก่อนประวัติศาสตร์เหล่านี้เกิดการผสมผสานได้กลายมาเป็นชาวบ้านชาวเมืองที่เรียกว่า “กาว” และเมืองปัวเกิดขึ้นด้วยปัจจัยความเชื่อภายในจากความเชื่อเรื่องผี ส่วนเมืองน่านบริเวณลุ่มน้ำน่านเกิดขึ้นด้วยปัจจัยความเชื่อทางพุทธศาสนาที่รับผ่านมาจากแคว้นสุโขทัย การมีตัวตนของบ้านเมืองบริเวณนี้ปรากฏร่องรอยในตำนานต่าง ๆ เช่น ตำนานพื้นเมืองน่าน ตำนานพื้นเมืองเชียงใหม่ และตำนานพื้นเมืองพะเยา เป็นต้น ที่เป็นภาพสะท้อนว่าอาจมีการสร้างบ้านแปลงเมืองบริเวณนี้มาตั้งแต่พุทธศตวรรษที่ 17 สันนิษฐานว่าด้วยชาวเมืองบริเวณเมืองปัวมีจำนวนมากขึ้น พญาครานเมืองขยายพระราชอาณาเขตลงมาตั้งศูนย์กลางการปกครองอยู่เวียงพระธาตุแช่แห้ง ต่อมาพญาผากอง (ราชบุตรพญาครานเมือง) เสด็จมาจากเมืองปัวขึ้นครองราชย์กษัตริย์แคว้นน่าน จึงได้ทรงย้ายศูนย์กลางการปกครองมาตั้งแห่งใหม่ทางฝั่งตะวันตกของแม่น้ำน่านบริเวณบ้านห้วยไคร้ที่เรียกในปัจจุบันว่า “เวียงใต้” และเรียกชื่อบ้านนามเมืองตามแม่น้ำน่านว่า “เมืองน่าน” ใน พ.ศ. 1911 ต่อมาแคว้นน่านถูกยึดเป็นประเทศราชของอาณาจักรล้านนา เนื่องจากพระเจ้าติโลกราชความประสงค์จะครอบครองแหล่งเกลือ บ่อมาง (ต.บ่อเกลือใต้ อ.บ่อเกลือ จ.น่าน) ที่มีอย่างอุดมสมบูรณ์และหาได้ยากทางภาคเหนือ และได้แต่งตั้งพญาผาแสงเป็นกษัตริย์แคว้นน่านองค์สุดท้าย ก่อนจัดส่งเจ้านายขุนนางผลัดเปลี่ยนหมุนเวียนเป็นเจ้าเมืองน่าน ขึ้นตรงกับกษัตริย์ล้านนาที่เชียงใหม่ ตลอดระยะเวลาเกือบ 100 ปีที่เมืองน่านเป็นหัวเมืองบริวารของอาณาจักรล้านนา ได้ค่อย ๆ ซึมซับรับเอา ศิลปวัฒนธรรมของล้านนามาไว้ในวิถีชีวิต โดยเฉพาะการรับเอาศิลปกรรมทางด้านศาสนา ปรากฏศิลปกรรมแบบล้านนาเข้ามาแทนที่ศิลปกรรมแบบสุโขทัยอย่างชัดเจน ดังเช่น เจดีย์วัดพระธาตุแช่แห้ง เจดีย์วัดสวนตาล เจดีย์วัดพระธาตุช้างค้ำ แม้จะเหลือส่วนฐานที่มีช้างล้อมรอบ ซึ่งเป็นลักษณะศิลปะแบบสุโขทัยอยู่ แต่ส่วนองค์เจดีย์ขึ้นไปถึงส่วนยอด เปลี่ยนเป็นศิลปกรรมแบบล้านนา เมื่อล้านนาเป็นประเทศราชของพม่าในปี พ.ศ. 2101 พระเจ้าบุเรงนองพระมหากษัตริย์ของพม่าได้แต่งตั้งเจ้าเมืองน่านขึ้นกับกษัตริย์ล้านนาและกษัตริย์ล้านนาขึ้นต่อพระมหากษัตริย์พม่า ในบางช่วงเจ้าเมืองน่านก็รับพระราชบัญชาจากพระมหากษัตริย์พม่าโดยตรง เจ้าเมืองน่านจึงมีที่มาหลากหลายทั้งมาจากเจ้าฟ้าในรัฐน่านและเจ้านายขุนนางในล้านนา สับเปลี่ยนกันปกครองตามที่กษัตริย์ล้านนา และพระมหากษัตริย์พม่าโปรดเกล้าฯ แต่งตั้ง ด้วยเมืองน่านเป็นอีกหนึ่งหัวเมืองสำคัญของล้านนา และอยู่ห่างไกลจากเมืองเชียงใหม่ จึงปรากฏเจ้าเมืองน่านพยายามประกาศอิสระต่อพม่าหลายครั้ง แต่ไม่ประสบความสำเร็จ และในระยะหลังต้องรับศึกจากอยุธยาอีกทางหนึ่งด้วย ในปี พ.ศ. 2269 พระมหากษัตริย์พม่าได้โปรดให้พญาหลวงตื่น (เจ้ามหวางค์) เชื้อสายเจ้านายเมืองเชียงใหม่ที่ได้เป็นเจ้าเมืองตื่นมาเป็นเจ้าเมืองน่าน (พ.ศ. 2269–2294) และเป็นปฐมราชวงศ์มหวางค์ (ราชวงศ์หลวงตื่น) ของเจ้าหลวงเมืองน่าน สืบมาจนถึงเมืองนครน่านเป็นประเทศราชของสยาม ในปี พ.ศ. 2331 เป็นต้นมา โดยในปี พ.ศ. 2360 แม่น้ำน่านได้ไหลท่วมนครน่านครั้งใหญ่ กระแสน้ำแรงและเชี่ยวพัดบ้านเรือนวัดวาอารามเสียหายจำนวนมาก รวมถึงกำแพงเมืองน่านด้านทิศตะวันตกพังทลายทั้งแถบ ในปี พ.ศ. 2362

เจ้าหลวงสุมนะเทวราช (เจ้าน้อยสุมนะ) เจ้าหลวงนครน่าน จึงได้โปรดให้ย้ายศูนย์กลางการปกครองขึ้นทางเหนือและสร้างกำแพงเมืองน่านขึ้นใหม่ (ปัจจุบันเรียกว่า “เวียงเหนือ” อยู่ในเขตบ้านมหาโพธิ์และบ้านหัวเวียงเหนือ ตำบลเวียงเหนือ อำเภอเมือง จังหวัดน่าน) ยุคนี้พระมหากษัตริย์สยามจะโปรดเกล้าฯ รับรองสถาปนาเจ้าหลวงนครน่านแต่ละพระองค์สืบมาจนถึงเจ้าหลวงมหาพรหมสุรธาดา (เจ้าน้อยมหาพรหม ณ น่าน) เป็นเจ้าหลวงเมืองน่านพระองค์สุดท้าย (พ.ศ. 2461–2474) (ภูเดช แสนสา.ประวัติศาสตร์เมืองน่าน. หออัตลักษณ์นครน่าน <https://identitynang.com/wp-content/uploads/2020/05/academic-info-1.pdf>)



ภาพแสดงศูนย์กลางการปกครองของเมืองน่านในยุคสมัยต่าง ๆ

ที่มา : ชาตรี เจริญศิริ และคณะ (บรรณาธิการ), **แผนที่ชุมชนเมืองเก่า**น่าน, (ม.ป.ท. : ม.ป.พ., 2548 หน้า 6.

2) ลักษณะทางกายภาพ

2.1) ที่ตั้งและอาณาเขต

จังหวัดน่าน ตั้งอยู่ติดกับชายแดนทางด้านตะวันออกของภาคเหนือตอนบนของประเทศไทย ติดกับชายแดนสาธารณรัฐประชาธิปไตยประชาชนลาว (สปป.ลาว) อยู่ห่างจากกรุงเทพมหานคร เดินทางโดยรถยนต์ตามทางหลวงหมายเลข 101 ประมาณ 668 กิโลเมตร มีพิกัดบริเวณใจเมือง หรือจุดตั้งเสาหลักเมือง ณ เส้นรุ้งที่ 18 องศา 46 ลิปดา 29.37 พิลิปดาเหนือ เส้นแวงที่ 100 องศา 46 ลิปดา 9.26 พิลิปดาตะวันออก มีพื้นที่ 12,163.04 ตารางกิโลเมตร หรือประมาณ 7,581,035.02 ไร่ (สำนักจัดการที่ดินป่าไม้ กรมป่าไม้, 2565) และมีอาณาเขตติดต่อกับจังหวัดใกล้เคียง คือ



ทิศเหนือ ประกอบด้วย อำเภอท่าวังผา อำเภอเชียงกลาง อำเภอปัว อำเภอทุ่งช้าง อำเภอเฉลิมพระเกียรติ และอำเภอบ่อเกลือ โดยอำเภอท่าวังผามีพื้นที่ติดกับอำเภอปง จังหวัดพะเยา และอำเภอบ่อเกลือมีพื้นที่ติดกับเขตเศรษฐกิจพิเศษ เชียงฮ่อน-หงสา สาธารณประชาธิปไตยประชาชนลาว (สปป.ลาว)

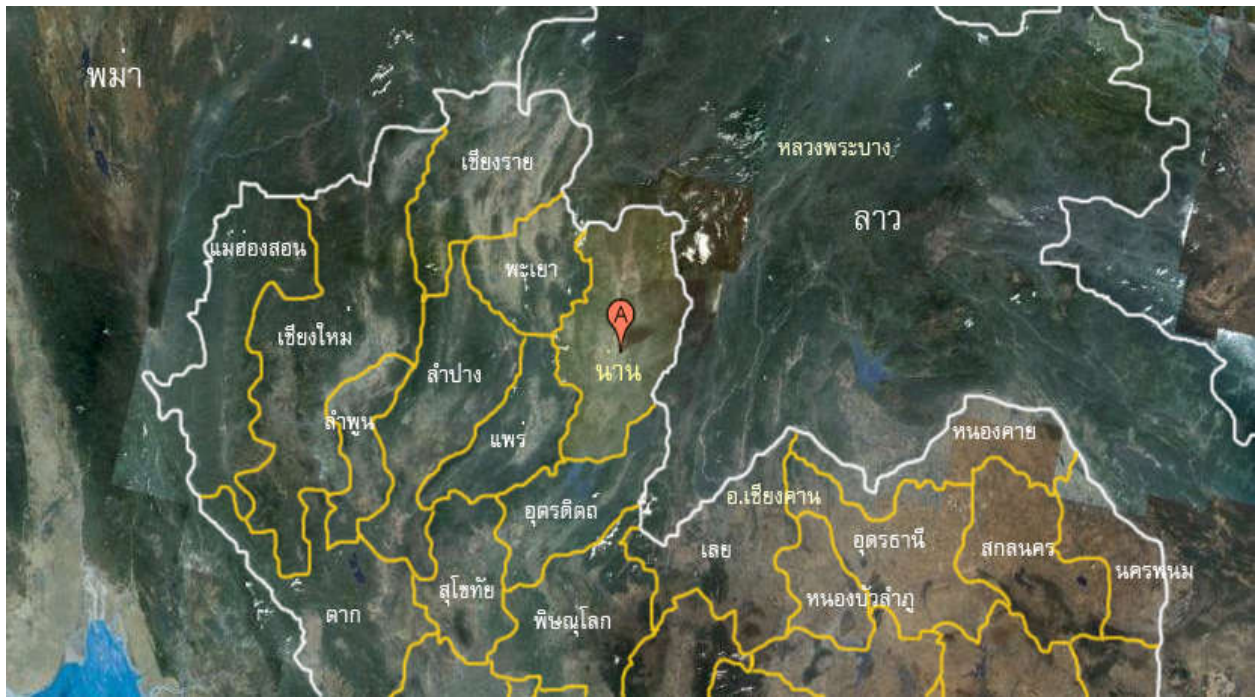
ทิศตะวันออก ประกอบด้วย อำเภอภูเพียง อำเภอสันติสุข และอำเภอแม่จริม โดยอำเภอแม่จริมมีพื้นที่ติดกับแขวงไชยบุรี สปป.ลาว

ทิศใต้ ประกอบด้วย อำเภอเวียงสา อำเภอนาน้อย และอำเภอนาหมื่น โดยมีพื้นที่เขตติดต่อ ดังนี้

- อำเภอเวียงสาติดต่อกับ สปป.ลาว และอำเภอร่องขวาง จังหวัดแพร่
- อำเภอนาน้อย พื้นที่เขตตำบลศรีชะเกษ ตำบลเชียงของ และตำบลสถาน ติดต่อกับ สปป.ลาว และอำเภอบ้านโคก จังหวัดอุดรธานี ตำบลน้ำตก ตำบลบัวใหญ่ และตำบลสันทะ ติดต่อกับอำเภอร่องขวาง จังหวัดแพร่
- อำเภอนาหมื่นติดต่อกับจังหวัดอุดรธานี (อำเภอกำแพงแสนและอำเภอน้ำปาด) และจังหวัดแพร่ (อำเภอเมืองแพร่และอำเภอร่องขวาง)

ทิศตะวันตก ประกอบด้วย อำเภอบ้านหลวง และอำเภอสองแคว โดยอำเภอบ้านหลวงมีพื้นที่ติดต่อกับอำเภอเชียงม่วนของจังหวัดพะเยา และอำเภอสองแคว มีพื้นที่ติดกับอำเภอเชียงคำ จังหวัดพะเยา

ทิศเหนือและตะวันออกของจังหวัดน่าน มีอาณาเขตติดต่อกับสปป.ลาว เป็นระยะทางยาวประมาณ 227 กม.



ภาพแสดงที่ตั้งและอาณาเขตติดต่อของจังหวัดน่าน

ที่มา : สำนักงานพื้นที่พิเศษ 6 (อพท.6). ข้อมูลพื้นฐานจังหวัดน่าน. 07 มีนาคม 2556

จาก <http://www3.dasta.or.th/dastaarea6/images/content/nanmap2.jpg>

2.2) ลักษณะภูมิประเทศ

จังหวัดน่านมีสภาพภูมิประเทศส่วนใหญ่เป็นป่าและภูเขาสลับซับซ้อนถึงร้อยละ 87.2 ของพื้นที่ทั้งหมด มียอดดอยภูเขาเป็นยอดเขาที่สูงที่สุดในจังหวัดน่าน โดยมีความสูง 1,980 เมตรจากระดับน้ำทะเลปานกลาง (กรมแผนที่ทหาร, 2531) แต่ปัจจุบันยอดดอยภูเขามีความสูง 1,910 เมตรจากระดับน้ำทะเลปานกลาง (กรมแผนที่ทหาร, 2542) (สำนักอุทยานแห่งชาติ . อุทยานแห่งชาติ ดอยภูคา. สืบค้นเมื่อ 5 กันยายน 2566 จาก <https://portal.dnp.go.th/Content/nationalpark?contentid=937>) โดยมีพื้นที่ราบพื้นที่ราบจะอยู่บริเวณตอนกลางของจังหวัด และตามลุ่มน้ำต่าง ๆ เพียงร้อยละ 12.8 ของพื้นที่ทั้งหมด โดยมีพื้นที่ป่าตามกฎหมายของจังหวัดน่านรวม 5,965,337.68 ไร่ คิดเป็น 79% ของพื้นที่จังหวัด ประกอบด้วยพื้นที่ป่าสงวนแห่งชาติ จำนวน 3,220,000 ไร่ คิดเป็น 43% ของพื้นที่จังหวัด และพื้นที่ป่าอนุรักษ์ จำนวน 2,745,337.68 ไร่ คิดเป็น 36% ของพื้นที่จังหวัด สำหรับข้อมูลพื้นที่ป่าที่ราษฎรอยู่อาศัยและทำกิน รวม 1,329,905.80 ไร่ ประกอบด้วย พื้นที่ป่าสงวนแห่งชาติ จำนวน 1,121,024.00 ไร่ และพื้นที่ป่าอนุรักษ์ จำนวน 208,881.80 ไร่ (แผนปฏิบัติการประจำปีงบประมาณ พ.ศ. 2565 สำนักงานทรัพยากรธรรมชาติและสิ่งแวดล้อมจังหวัดน่าน) แหล่งน้ำที่สำคัญของจังหวัดคือแม่น้ำน่าน ซึ่งมีต้นกำเนิดทางตอนเหนือของจังหวัด แล้วไหลลงไปยังเขื่อนสิริกิติ์ในจังหวัดอุตรดิตถ์ และบรรจบกับแม่น้ำปิงที่จังหวัดนครสวรรค์ เป็นแม่น้ำเจ้าพระยา นอกจากนี้ยังมีลำน้ำสาขาต่าง ๆ ที่สำคัญ ได้แก่ ลำน้ำสา ลำน้ำว้า ลำน้ำสมุน ลำน้ำปัว ลำน้ำยาว ลำน้ำย่าง ลำน้ำแหง เป็นต้น มีพื้นที่กว้างใหญ่ พื้นที่เต็มไปด้วยภูเขาสูงสลับซับซ้อน ทั้งยังมีประชากรหลายชาติพันธุ์ นับว่าเป็นดินแดนของความหลากหลายอีกแห่งหนึ่งของประเทศ

2.3 แหล่งน้ำธรรมชาติ

เนื่องจากจังหวัดน่านมีสภาพภูมิประเทศเป็นภูเขาและเทือกเขา จึงเป็นแหล่งกำเนิด ของลำน้ำ ต้นน้ำ ลำธาร ที่สำคัญ ๆ หลายสาย โดยมีแม่น้ำน่านเป็นลำน้ำสายหลักของพื้นที่จังหวัดน่าน ซึ่งมีต้นกำเนิดจากลำน้ำหลายสาย ทางตอนเหนือของจังหวัดในเขตอำเภอบ่อเกลือ ถึงอำเภอเฉลิมพระ เกียรติและไหลลงสู่ด้านใต้ผ่านพื้นที่อำเภอทุ่งช้าง เชียงกลาง ท่าวังผา และอำเภอเมืองน่าน ลงสู่พื้นที่อำเภอเวียงสา อำเภอนาน้อย และถึงอำเภอนาหมื่นเข้าสู่พื้นที่ จังหวัดอุตรดิตถ์ ลำน้ำสายสำคัญต่าง ๆ ที่มีแหล่งกำเนิดในจังหวัดน่าน ได้แก่

1) **แม่น้ำน่าน** ประกอบด้วยลุ่มน้ำหลายสายต้นกำเนิดจากดอยภูแวเทือกเขาหลวงพระบาง ซึ่งเป็นเส้นเขตแดนระหว่างประเทศไทยกับประเทศสาธารณรัฐประชาธิปไตยประชาชนลาวบริเวณอำเภอ บ่อเกลือ แล้วไหลผ่านอำเภอเฉลิมพระเกียรติ จากนั้นไหลวกกลับมาทางตอนใต้ ผ่านอำเภอทุ่งช้าง อำเภอเชียงกลาง อำเภอปัว อำเภอท่าวังผา อำเภอเมืองน่าน อำเภอเวียงสา อำเภอนาน้อย และอำเภอนาหมื่นแล้วไหล เข้าสู่เขตจังหวัดอุตรดิตถ์ จังหวัดพิษณุโลก และจังหวัดพิจิตร ไปบรรจบรวมกับแม่น้ำปิงที่ปากน้ำโพจังหวัด นครสวรรค์ แม่น้ำน่านมีความยาว ตามลำน้ำประมาณ 770 กิโลเมตร

2) **แม่น้ำสา** ต้นกำเนิดเกิดจากเทือกเขาด้านตะวันตกของอำเภอเวียงสามมีแม่น้ำแม่ชะนิง ไหลมาบรรจบทางตอนเหนือแล้วไหลลงสู่ลำน้ำน่านที่ตำบลกลางเวียง อำเภอเวียงสา

3) **แม่น้ำว้า** ต้นกำเนิดจากเทือกเขาจอมด้านตะวันออกของอำเภอปัว ไหลผ่านอำเภอแม่จริม ไปบรรจบกับแม่น้ำน่านที่ตำบลขี้ อำเภอเวียงสา

4) **แม่น้ำสมุน** ต้นกำเนิดจากเทือกเขาผาจี ซึ่งอยู่ทางด้านตะวันตกเฉียงเหนือของอำเภอเมืองน่าน ไหลผ่านตำบลถ้ำมึง ต่อมายกย้ายมาลงสู่แม่น้ำน่านที่ตำบลคูใต้ อำเภอเมืองน่าน

5) **แม่น้ำแหง** ต้นกำเนิดจากเทือกเขาแม่ช้าง ด้านตะวันตกของอำเภอนาน้อยไหลผ่านที่ราบลุ่ม อำเภอนาน้อย แล้วไหลย้อนขึ้นไปทางทิศเหนือ ลงสู่แม่น้ำน่านที่ตำบลสำน อำเภอเวียงสา

6) **แม่น้ำปัว** ต้นกำเนิดจากเทือกเขาด้านตะวันออกของอำเภอปัว แล้วไหลลงสู่แม่น้ำน่าน ด้านตะวันตกที่บ้านสบปัวอำเภอปัว

7) **แม่น้ำยาวฝั่งตะวันตก** ต้นกำเนิดจากเทือกเขาด้านตะวันตกเฉียงเหนือของอำเภอเชียงกลาง แล้วไหลมาบรรจบกับแม่น้ำน่านที่บ้านสบยาว อำเภอท่าวังผา

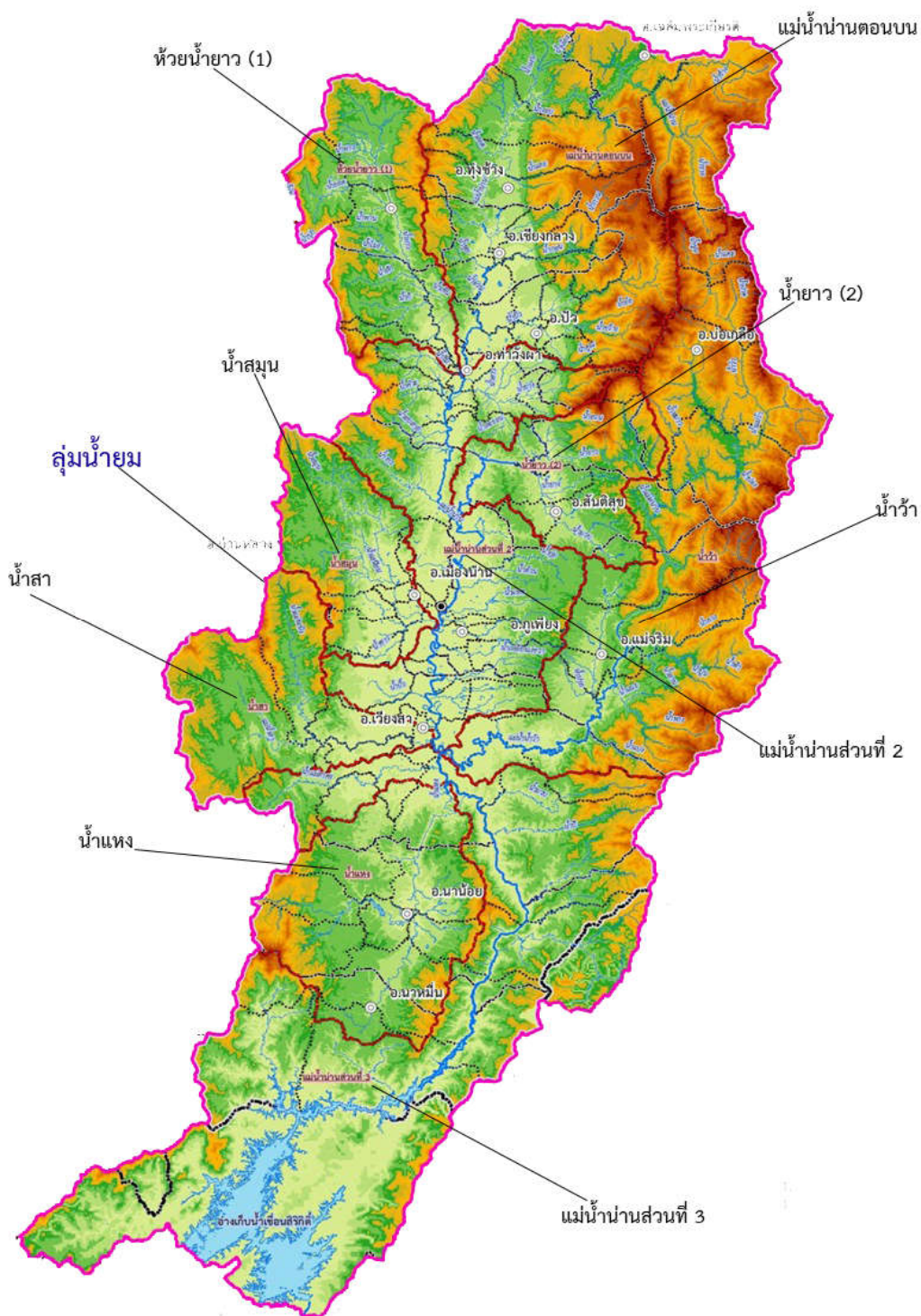
8) **แม่น้ำยาวฝั่งตะวันออก** ต้นกำเนิดจากเทือกเขาบริเวณอำเภอบ่อเกลือ ไหลผ่านอำเภอปัว อำเภอท่าวังผา และไหลลงมาบรรจบแม่น้ำน่านที่บ้านน้ำยาว อำเภอภูเพียง

9) **แม่น้ำกอน** ต้นน้ำเกิดจากเทือกเขาต่าง ๆ ในท้องที่อำเภอเชียงกลางและอำเภอทุ่งช้างไหล ไปบรรจบแม่น้ำน่านที่ ตำบลเชียงกลาง อำเภอเชียงกลาง

10) **แม่น้ำสวด** ไหลผ่านแอ่งที่ราบตอนกลางจากทิศใต้ไหลไปสู่ตานเหนือของตำบลทางน้ำสาขา ที่สำคัญ ได้แก่ ห้วยสีพัน ห้วยช้างน้อย และห้วยเชียงราย

11) **แม่น้ำพี** หรือห้วยพีไหลผ่านแอ่งที่ราบตอนกลางจากทิศเหนือสู่ด้านใต้ของตำบล ทางน้ำสาขา ที่สำคัญ ได้แก่ ห้วยติ่ม ห้วยพริก และห้วยตุ่น

แผนที่ลุ่มน้ำน่าน



ที่มา : โครงการชลประทานน่าน. กันยายน 2566

2.4) สภาพภูมิอากาศ

● **สภาวะอากาศทั่วไป** ลักษณะอากาศของจังหวัดน่าน ขึ้นอยู่กับอิทธิพลของลมมรสุมที่พัดประจำฤดูกาล 2 ชนิด คือ ลมมรสุมตะวันออกเฉียงเหนือ ซึ่งพัดพามวลอากาศเย็นและแห้งจากประเทศจีนปกคลุมประเทศไทยในช่วงฤดูหนาว ทำให้จังหวัดน่านมีอากาศหนาวเย็นและแห้งทั่วไป กับลมมรสุมตะวันตกเฉียงใต้ซึ่งพัดพามวลอากาศชื้นจากทะเลและมหาสมุทรปกคลุมประเทศไทยในช่วงฤดูฝน ทำให้จังหวัดน่านมีฝนตกทั่วไป

• **ฤดูกาล** ฤดูกาลของจังหวัดน่าน พิจารณาตามลักษณะลมฟ้าอากาศของประเทศไทย แบ่งออกได้เป็น 3 ฤดูดังนี้

ฤดูร้อน เริ่มตั้งแต่กลางเดือนกุมภาพันธ์ถึงกลางเดือนพฤษภาคม มีอากาศร้อนอบอ้าวทั่วไป โดยเฉพาะในเดือนเมษายนเป็นเดือนที่มีอากาศร้อนอบอ้าวมากที่สุดในรอบปีและอาจมีพายุฝนฟ้าคะนองลมกระโชกแรงและลูกเห็บตกได้

ฤดูฝน เริ่มตั้งแต่กลางเดือนพฤษภาคมถึงกลางเดือนตุลาคม ซึ่งเป็นระยะที่ลมมรสุมตะวันตกเฉียงใต้พัดเข้าสู่ประเทศไทย อากาศจะชุ่มชื้นและมีฝนตกชุกตั้งแต่ประมาณกลางเดือนพฤษภาคมเป็นต้นไปเดือนที่มีฝนตกมากที่สุดคือเดือนสิงหาคม

ฤดูหนาว เริ่มตั้งแต่กลางเดือนตุลาคมถึงกลางเดือนกุมภาพันธ์ซึ่งเป็นช่วงที่ลมมรสุมตะวันออกเฉียงเหนือพัดปกคลุมประเทศไทย อากาศโดยทั่วไปจะหนาวเย็นและแห้งแล้ง เดือนที่มีอากาศหนาวที่สุดคือเดือนธันวาคมและมกราคม

• **อุณหภูมิ** จังหวัดน่านตั้งอยู่ทางภาคเหนือตอนบนของประเทศไทย พื้นที่ส่วนใหญ่เป็นภูเขาสลับซับซ้อน ทำให้อากาศร้อนอบอ้าวในช่วงฤดูร้อน อุณหภูมิโดยเฉลี่ยทั้งปี 26.3 องศาเซลเซียส อุณหภูมิสูงสุดเฉลี่ย 33.3 องศาเซลเซียส โดยมีอากาศร้อนที่สุดในเดือนเมษายน เคยตรวจอุณหภูมิสูงสุดได้ 44.1 องศาเซลเซียส เมื่อวันที่ 12 เมษายน 2502 ส่วนในฤดูหนาวมีอากาศหนาวเย็น โดยเฉพาะพื้นที่บริเวณเทือกเขาและยอดดอย อุณหภูมิต่ำสุดเฉลี่ย 20.8 องศาเซลเซียส โดยมีอากาศหนาวที่สุดอยู่ในเดือนธันวาคมและมกราคม อุณหภูมิต่ำที่สุด 1.0 องศาเซลเซียส เมื่อวันที่ 2 มกราคม 2517 ที่สถานีอุตุนิยมวิทยา (กลุ่มงานตรวจอากาศเกษตร) อำเภอเมืองน่าน ตาราง แสดงปริมาณน้ำฝนและจำนวนวันฝนตก ปี พ.ศ. 2555–2564

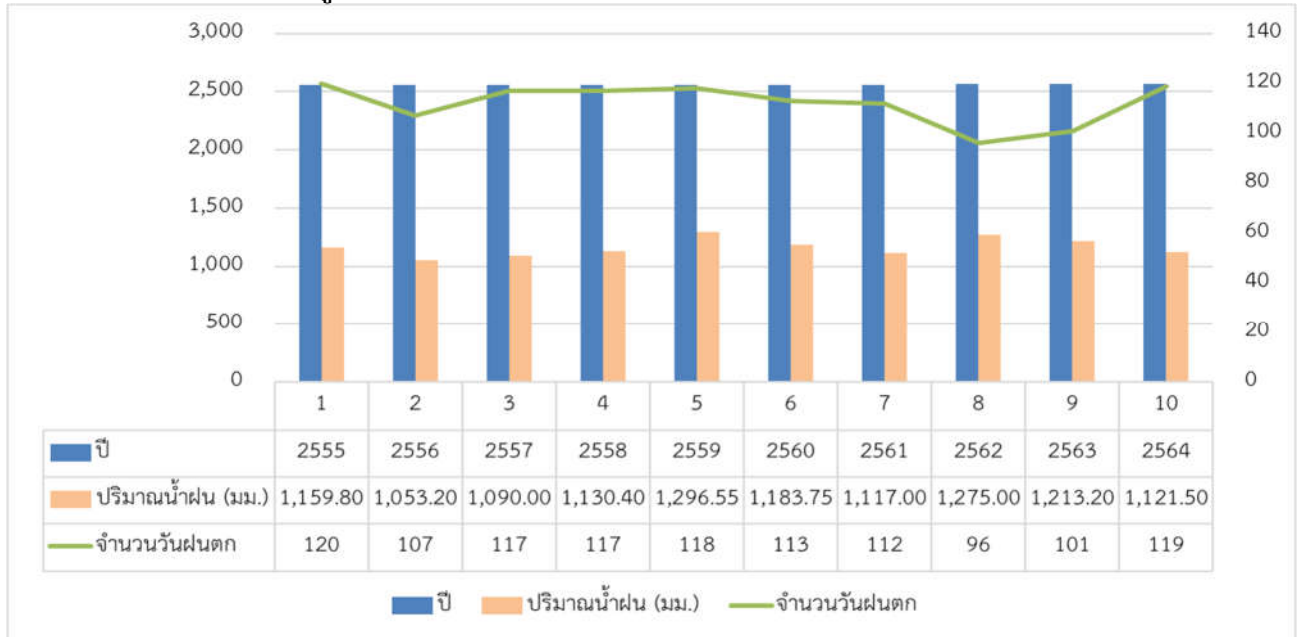
ปี พ.ศ.	อุณหภูมิ (°C)				ความชื้นสัมพัทธ์ (%)		
	ต่ำสุด	เฉลี่ย	สูงสุด	เฉลี่ย	ต่ำสุด	สูงสุด	เฉลี่ยทั้งปี
2555	9.10	18.90	39.80	36.28	52.92	93.08	76.50
2556	8.50	16.22	41.40	36.57	51.75	93.00	75.58
2557	7.20	18.00	40.40	36.70	51.17	93.67	75.83
2558	10.90	18.73	40.00	37.15	52.08	93.50	77.17
2559	8.30	18.43	43.30	37.03	53.08	93.92	77.83
2560	7.10	18.37	40.30	36.70	53.50	94.58	77.33
2561	13.00	21.76	38.20	36.20	54.58	94.58	77.67
2562	7.60	18.23	42.50	37.56	47.17	91.83	72.58
2563	10.0	21.75	42.05	34.40	48.00	96.00	73.00
2564	9.7	21.63	40.6	33.63	52.75	94.50	75.63

ที่มา : 1. สถานีอุตุนิยมวิทยาน่าน. มิถุนายน 2565,

2. สำนักงานเกษตรและสหกรณ์จังหวัดน่าน. แผนพัฒนาการเกษตรและสหกรณ์จังหวัดน่าน ระยะ 5 ปี (พ.ศ. 2566–2570) ฉบับทบทวน พ.ศ. 2566

• **ฝน** จังหวัดน่านมีปริมาณฝนเฉลี่ยรายปีประมาณ 1,462.2 มิลลิเมตร โดยพื้นที่ส่วนใหญ่ของจังหวัดน่านบริเวณอำเภอพาน้อย ปัว เวียงสา เชียงกลาง แม่จริม บ้านหลวง และท่าวังผา มีปริมาณฝนเฉลี่ยอยู่ในช่วง 1,000–1,300 มิลลิเมตร พื้นที่บริเวณอำเภอป่อเกลือและบริเวณดอยภูคาที่มีปริมาณฝนเฉลี่ยสูงสุด 2,400 มิลลิเมตร ส่วนบริเวณอำเภอทุ่งช้างและอำเภอสองแควมีปริมาณฝน 1,700–1,800 มิลลิเมตร สำหรับบริเวณอำเภอเมืองน่าน มีฝนตกอยู่ในเกณฑ์น้อย ปริมาณฝนเฉลี่ยรายปีประมาณ 1,263.2 มิลลิเมตร และมีฝนตกประมาณ 120 วัน เดือนที่มีฝนตกมากที่สุดคือเดือนสิงหาคม มีปริมาณฝนเฉลี่ย 291.5 มิลลิเมตร และฝนตกประมาณ 23 วัน ปริมาณฝนตกมากที่สุดในวัน 1 วัน วัดได้ 259.0 มิลลิเมตร ที่อำเภอทุ่งช้าง เมื่อวันที่ 19 สิงหาคม 2549

แผนภูมิ แสดงปริมาณน้ำฝนและจำนวนวันฝนตก ปี พ.ศ. 2555–2564



ที่มา : 1. สถานีอุตุนิยมวิทยาน่าน. มิถุนายน 2565,

- สำนักงานเกษตรและสหกรณ์จังหวัดน่าน. แผนพัฒนาการเกษตรและสหกรณ์จังหวัดน่าน ระยะ 5 ปี (พ.ศ. 2566–2570) ฉบับทบทวน พ.ศ. 2566

• **พายุหมุนเขตร้อน** จังหวัดน่านเป็นจังหวัดที่ตั้งอยู่ทางด้านตะวันออกของภาคเหนือตอนบน โอกาสที่พายุหมุนเขตร้อนเคลื่อนผ่านเข้ามามีมาก โดยพายุหมุนเขตร้อนที่เคลื่อนผ่านจังหวัดนี้มีแหล่งกำเนิดจากทะเลจีนใต้และมหาสมุทรแปซิฟิกเหนือด้านตะวันตก เคลื่อนตัวทางตะวันตกผ่านประเทศเวียดนาม หรือลาวเข้าสู่ภาคเหนือของประเทศไทย จึงทำให้พายุอ่อนกำลังลงอยู่ในชั้นพายุดีเปรสชัน ซึ่งบางครั้งไม่ก่อให้เกิดความเสียหายเนื่องจากลมแรงมากนัก แต่จะทำให้มีฝนตกหนักมากจนเกิดน้ำท่วมฉับพลันได้ในบางพื้นที่ พายุมีโอกาสเคลื่อนผ่านจังหวัดนี้ได้ตั้งแต่เดือนพฤษภาคมเป็นต้นไปจนถึงเดือนตุลาคม โดยเฉพาะช่วงเดือนสิงหาคมต่อเนื่องถึงต้นเดือนกันยายนเป็นระยะที่พายุหมุนเขตร้อนมีโอกาสเคลื่อนเข้าสู่จังหวัดนี้ได้มากที่สุด

จากสถิติในคาบ 72 ปีตั้งแต่ พ.ศ. 2494–2565 มีพายุเคลื่อนผ่านจังหวัดน่านทั้งหมด 40 ลูก และส่วนใหญ่มีกำลังแรงเป็นพายุดีเปรสชัน โดยเข้ามาในเดือนพฤษภาคม 1 ลูก (2532) เดือนมิถุนายน 2 ลูก (2496, 2527) เดือนกรกฎาคม 9 ลูก (2506, 2512, 2514, 2516, 2521, 2536, 2537, 2554, 2560) เดือนสิงหาคม 14 ลูก (2495, 2501, 2504, 2513, 2516, 2517, 2521, 2530, 2533, 2536, 2538, 2561, 2562, 2563) เดือนกันยายน 11 ลูก (2494, 2508(2), 2510, 2513, 2518, 2523, 2548(2), 2560) และเดือนตุลาคม 3 ลูก (2526, 2532, 2550)

2.5) ข้อมูลการปกครอง/ประชากร

(1) เขตการปกครอง

จังหวัดน่านแบ่งเขตการปกครองเป็น 15 อำเภอ 98 ตำบล 893 หมู่บ้าน โดยมีการปกครองท้องถิ่นจำแนกได้คือ องค์การบริหารส่วนจังหวัด 1 แห่ง เทศบาลเมือง 1 แห่ง และเทศบาลตำบล 18 แห่ง

ตาราง แสดงการปกครองรายอำเภอ

อำเภอ	เนื้อที่ (ตร.กม.)	ระยะทางจาก อำเภอถึง จังหวัด (กม.)	เทศบาล เมือง	เทศบาล ตำบล	องค์การ บริหาร ส่วนตำบล	ตำบล	หมู่บ้าน
อำเภอเมืองน่าน	929.46	-	1	2	8	10	109
อำเภอภูเพียง	391.91	4.00	-	-	7	7	61
อำเภอเวียงสา	1,894.89	25.00	-	3	13	17	128
อำเภอสันติสุข	416.84	32.00	-	-	3	3	31
อำเภอแม่จริม	998.15	38.00	-	1	4	5	38
อำเภอท่าวังผา	702.20	43.00	-	1	9	10	91
อำเภอบ้านหลวง	338.21	45.00	-	-	4	4	26
อำเภอนาน้อย	1,408.12	60.00	-	2	6	7	68
อำเภอปัว	657.36	60.00	-	2	10	12	107
อำเภอเชียงกลาง	277.12	76.00	-	2	3	6	60
อำเภอนาหมื่น	785.61	80.00	-	1	3	4	48
อำเภอสองแคว	544.36	80.00	-	1	2	3	25
อำเภอทุ่งช้าง	760.81	98.00	-	2	3	4	40
อำเภอปอเกวียน	848.34	133.00	-	1	3	4	39
อำเภอเฉลิมพระเกียรติ	518.69	140.00	-	-	2	2	22
รวม	11,472.07		1	18	80	98	893

หมายเหตุ :

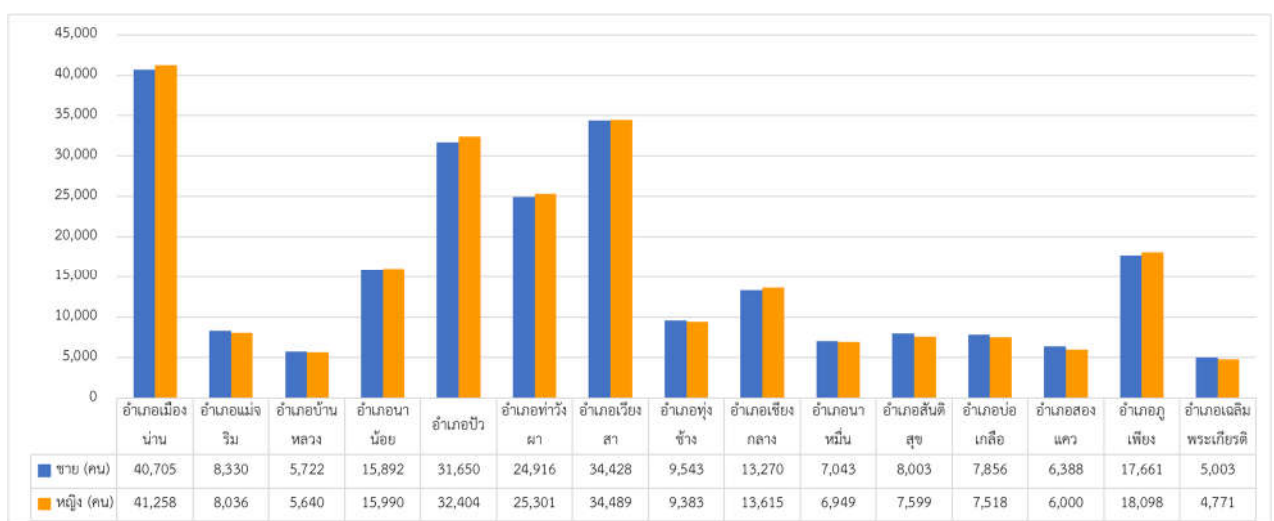
1. อำเภอเมืองน่าน มี 10 ตำบล ไม่รวมตำบลในเวียงซึ่งอยู่ในเขตเทศบาลเมืองน่าน จำนวน 28 ชุมชน
2. ลำดับก่อน-หลัง เรียงลำดับตามระยะทางจากอำเภอถึงจังหวัด

(2) จำนวนประชากรเขตพื้นที่จังหวัดน่าน ปี พ.ศ. 2566 จำแนกรายอำเภอ

ประชากรจังหวัดน่านตามทะเบียนราษฎรของจังหวัดน่าน ณ เดือนกรกฎาคม 2566 มีประชากรทั้งสิ้น 473,461 คน แยกเป็นชาย 236,410 คน หญิง 237,051 คน อำเภอที่มีประชากรมากที่สุด 3 ลำดับแรก คือ (1) อำเภอเมืองน่าน มีประชากร 81,963 คน (2) อำเภอเวียงสา มีประชากร 68,917 คน และ (3) อำเภอปัว มีประชากร 64,054 คน อำเภอที่มีประชากรน้อยที่สุด ได้แก่ อำเภอเฉลิมพระเกียรติ มีประชากร 9,774 คน

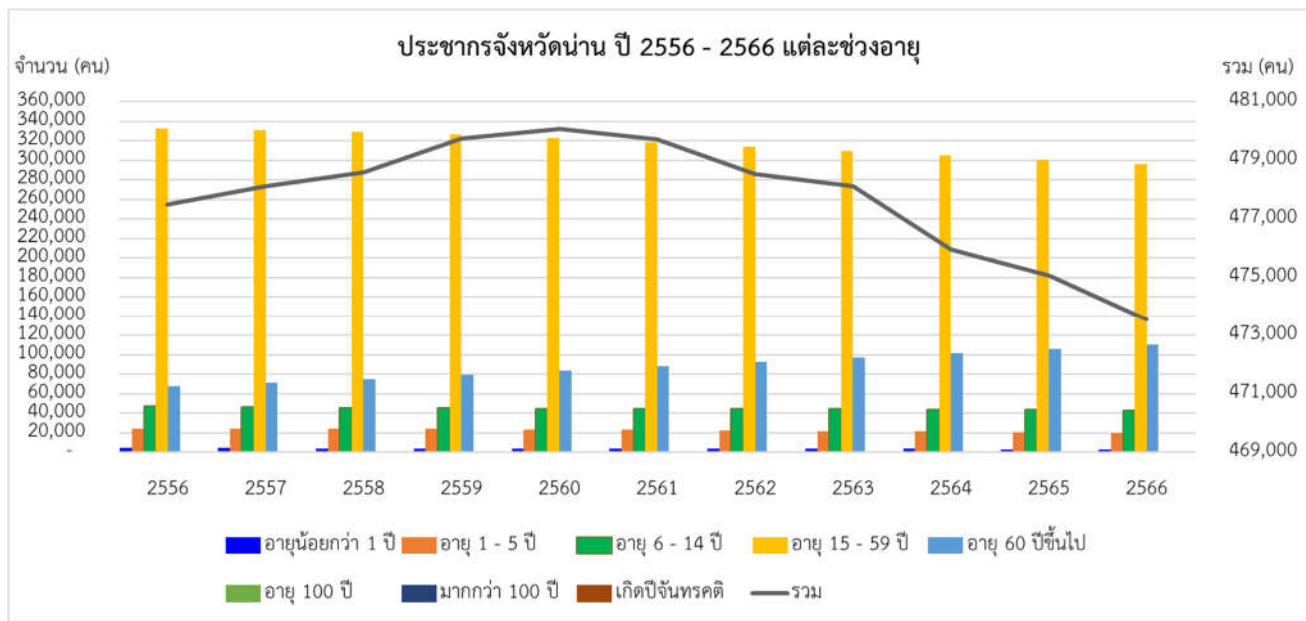
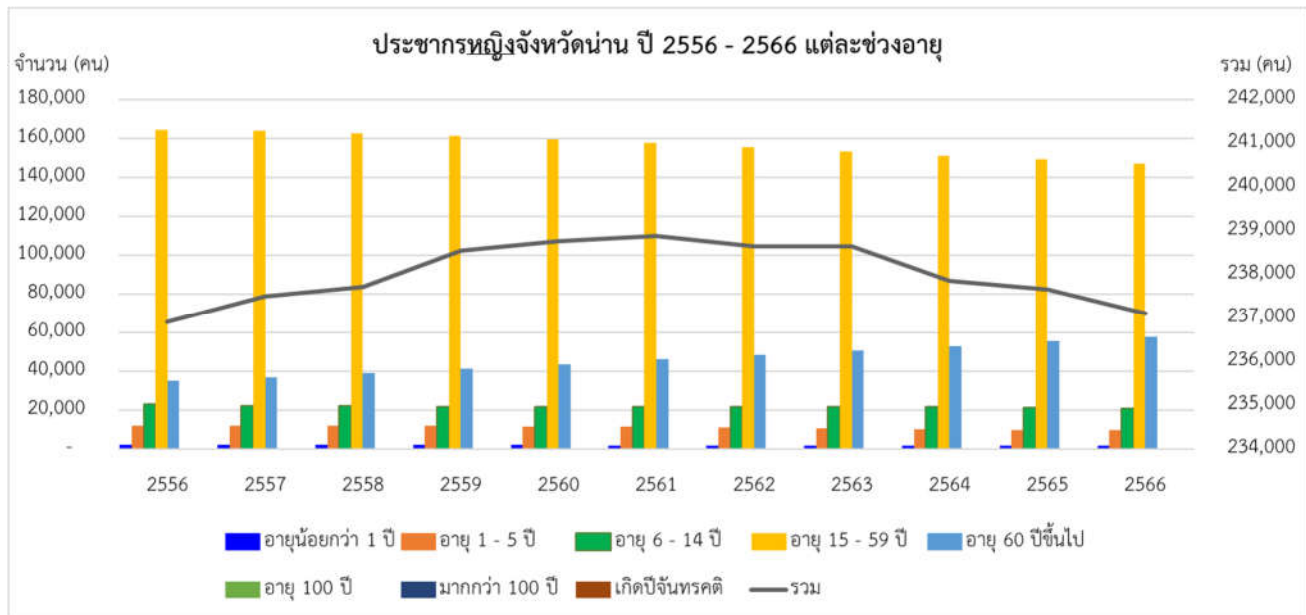
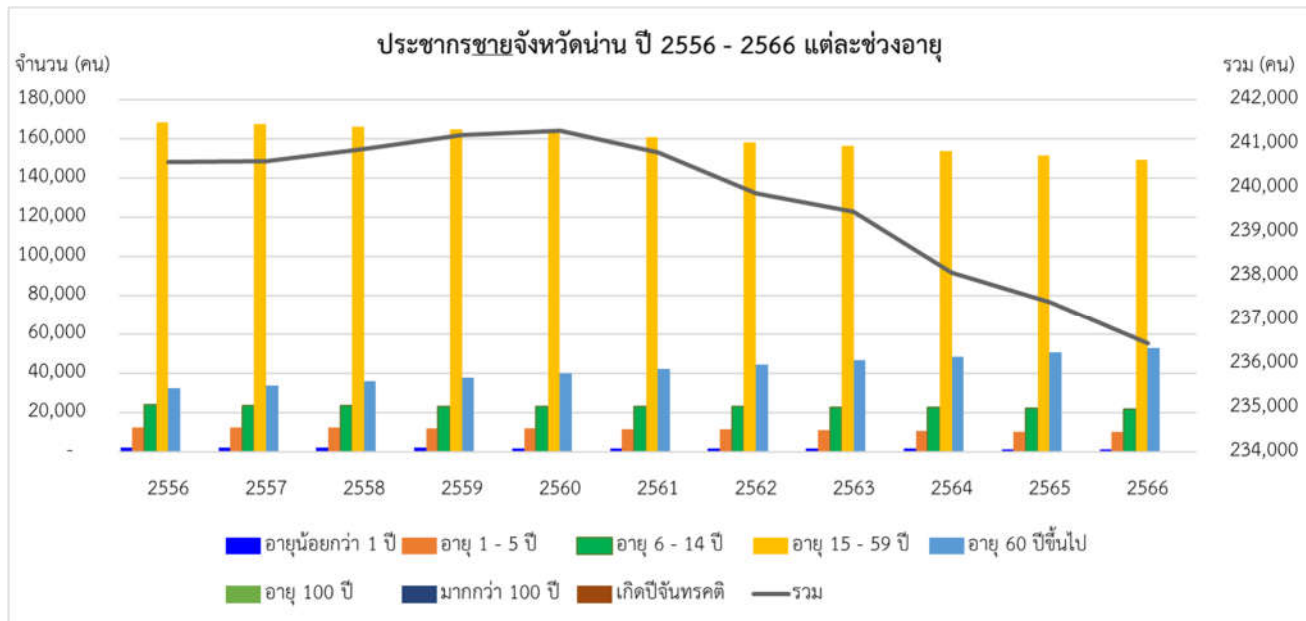
ตาราง แสดงจำนวนประชากรในจังหวัดน่าน ณ เดือนกรกฎาคม ปี พ.ศ. 2566 รายอำเภอ

พื้นที่	ชาย (คน)	หญิง (คน)	รวม (คน)
อำเภอเมืองน่าน	40,705	41,258	81,963
อำเภอแม่จริม	8,330	8,036	16,366
อำเภอบ้านหลวง	5,722	5,640	11,362
อำเภอนาน้อย	15,892	15,990	31,882
อำเภอปัว	31,650	32,404	64,054
อำเภอท่าวังผา	24,916	25,301	50,217
อำเภอเวียงสา	34,428	34,489	68,917
อำเภอทุ่งช้าง	9,543	9,383	18,926
อำเภอเชียงกลาง	13,270	13,615	26,885
อำเภอนาหมื่น	7,043	6,949	13,992
อำเภอสันติสุข	8,003	7,599	15,602
อำเภอบ่อเกลือ	7,856	7,518	15,374
อำเภอสองแคว	6,388	6,000	12,388
อำเภอภูเพียง	17,661	18,098	35,759
อำเภอเฉลิมพระเกียรติ	5,003	4,771	9,774
รวม	236,410	237,051	473,461

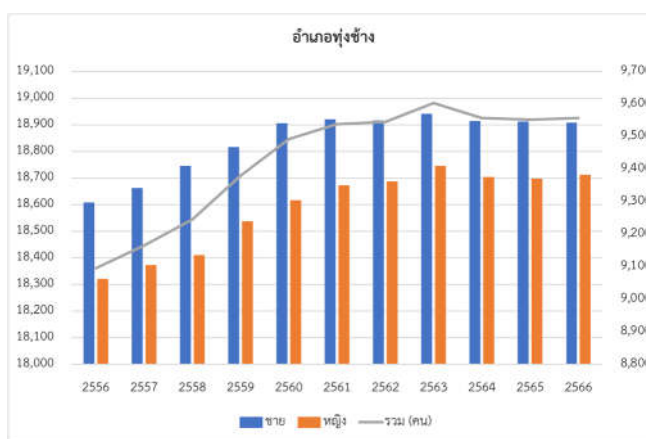
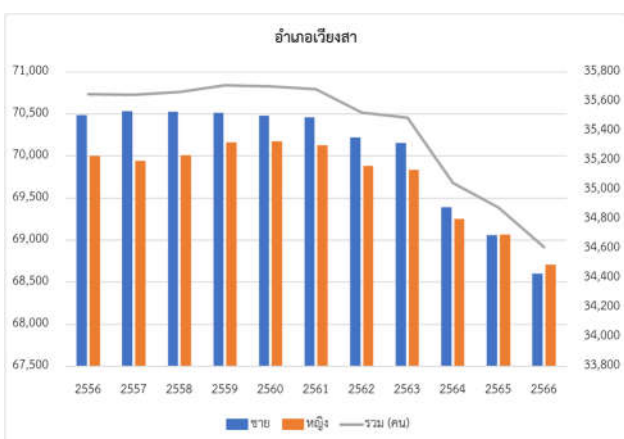
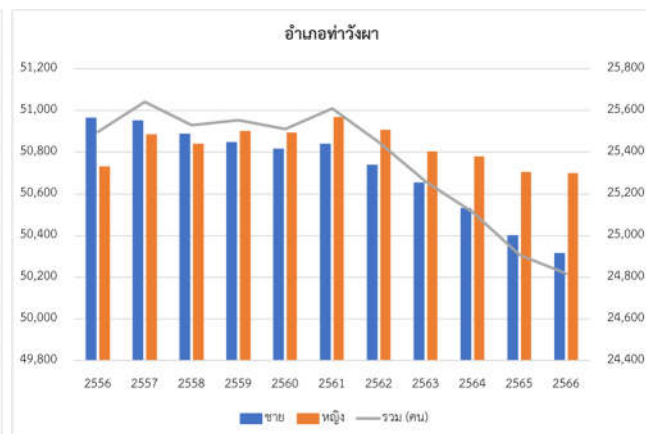
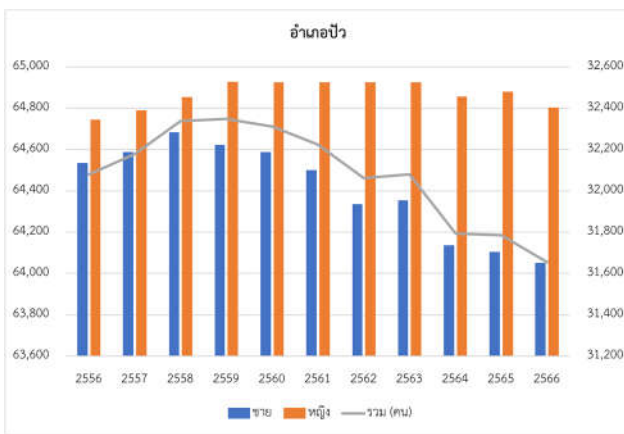
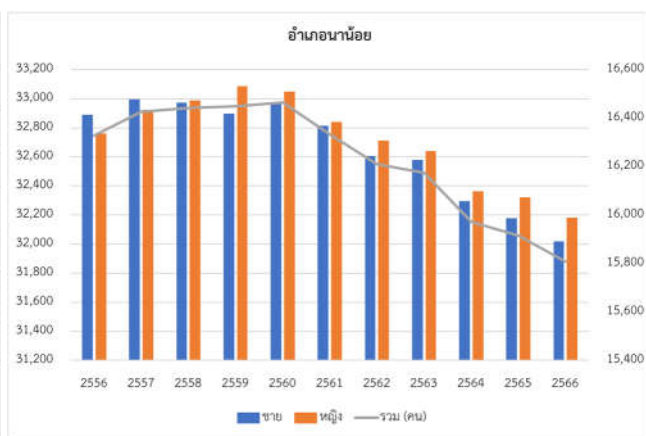
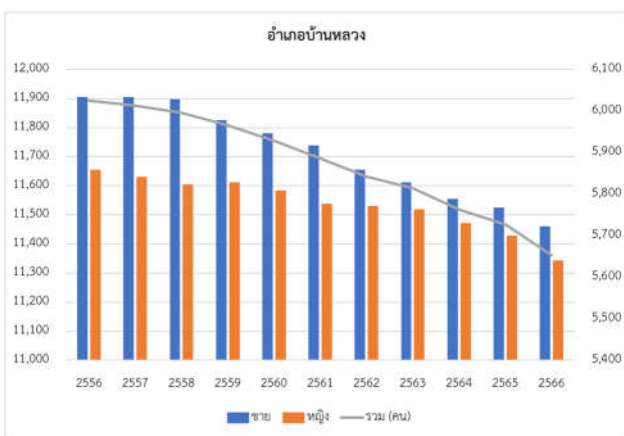
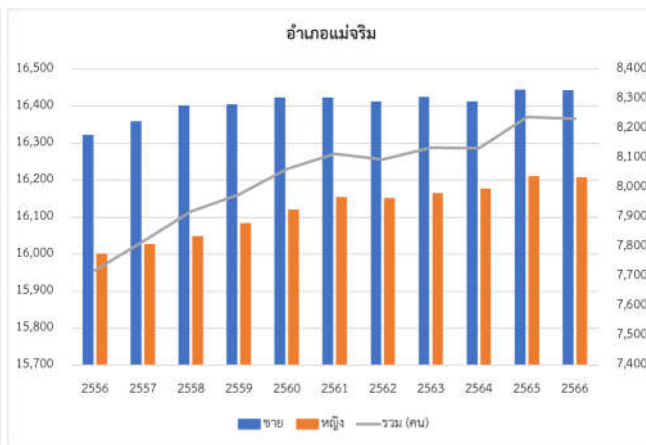
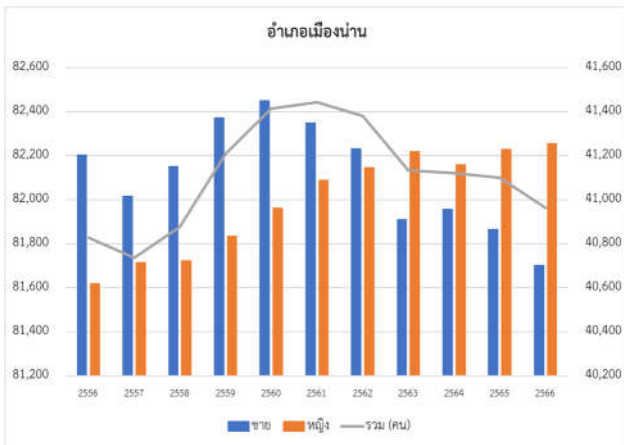


ที่มา : สถิติประชากรทางการทะเบียนราษฎร (รายเดือน) สำนักบริหารการทะเบียน กรมการปกครอง. สืบค้นเมื่อ 5 กันยายน 2566 จาก <https://stat.bora.dopa.go.th/stat/statnew/statMONTH/statmonth/#/mainpage>

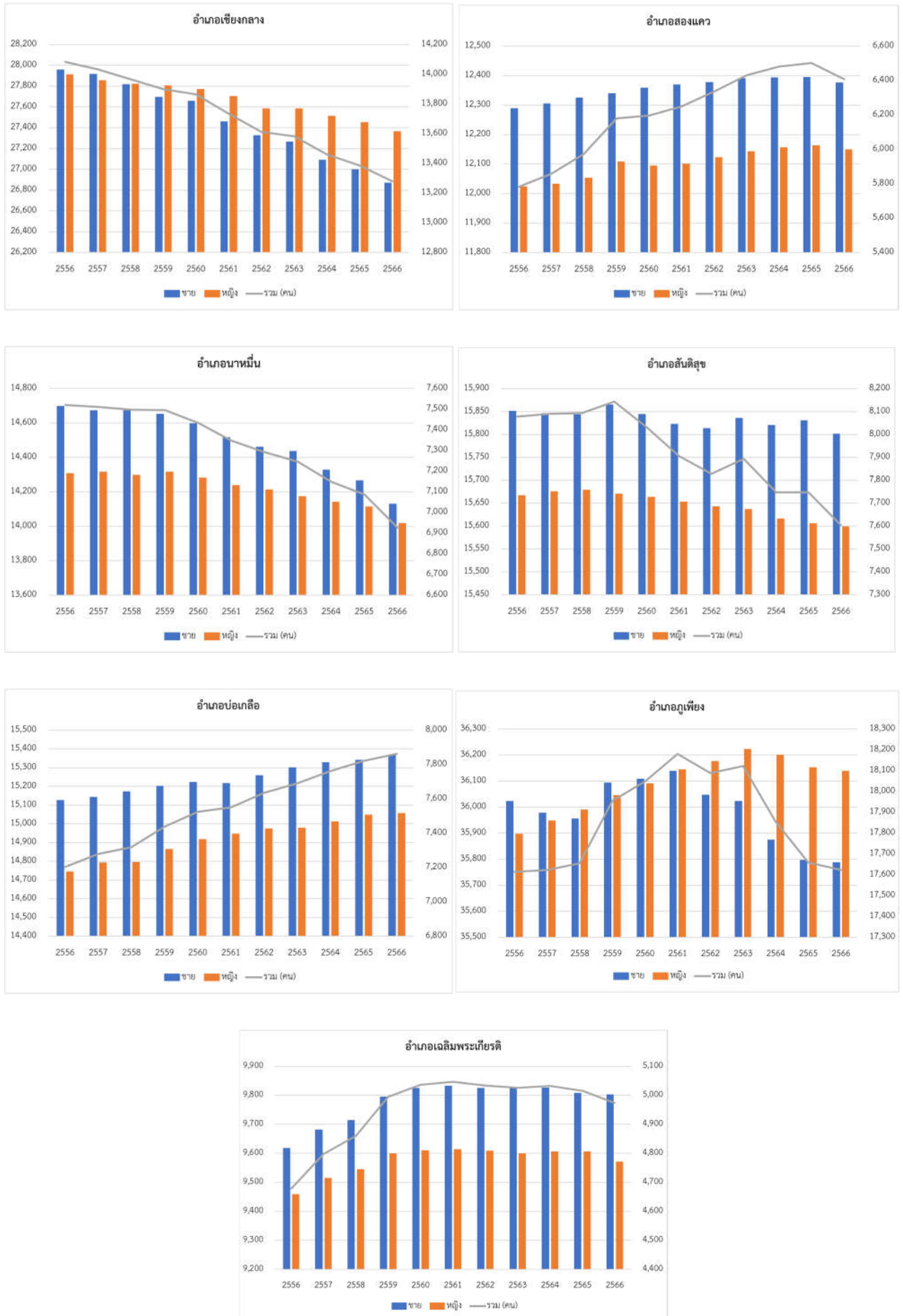
แผนภูมิ แสดงจำนวนประชากรจังหวัดน่านแต่ละช่วงอายุและแนวโน้ม



แผนภูมิ แสดงประชากรจังหวัดน่าน รายอำเภอ



แผนภูมิ แสดงประชากรจังหวัดน่าน รายอำเภอ



(3) การนับถือศาสนา ตามข้อมูลความจำเป็นพื้นฐานระดับจังหวัด ปี 2565 จำนวนประชากรจังหวัดน่าน จำแนกตามศาสนา ดังนี้

มีครัวเรือนทั้งหมด	113,332	ครัวเรือน
จำนวนประชากรที่อาศัยอยู่จริง ทั้งหมด	331,772	คน
เพศชาย	164,282	คน
เพศหญิง	167,490	คน

จำแนกตามศาสนา

ศาสนา	เพศชาย		เพศหญิง		รวม	
	คน	ร้อยละ	คน	ร้อยละ	คน	ร้อยละ
พุทธ	160,074	48.025	163,136	49.17	323,210	97.42
คริสต์	4,410	1.25	4,287	1.29	8,427	2.54
อิสลาม	15	0.00	19	0.01	34	0.01
ซิกข์	0	0.00	1	0.00	1	0.00
ฮินดู	1	0.00	0	0.00	1	0.00
อื่น ๆ	52	0.02	47	0.01	99	0.03
รวม	164,282	49.52	167,490	50.48	331,772	100.00

ที่มา : สำนักงานพัฒนาชุมชนจังหวัดน่าน. ข้อมูลความจำเป็นพื้นฐานระดับจังหวัด ปี 2565. 6 กันยายน 2566

(4) การประกอบอาชีพ ประชากรส่วนใหญ่จังหวัดน่านประกอบอาชีพเกษตรกรรม รองลงมาประกอบอาชีพรับจ้างทั่วไป โดยแยกเป็นรายอำเภอ ดังนี้

1. อำเภอเมืองน่าน² ประชาชนในอำเภอเมืองน่านมีการประกอบอาชีพที่หลากหลาย แต่เศรษฐกิจส่วนใหญ่พึ่งพาด้านการเกษตรในพื้นที่รอบนอก เนื่องจากประชาชนส่วนใหญ่ประกอบอาชีพเกษตรกรรมรองลงมาเป็นการค้าขาย และการท่องเที่ยวในพื้นที่ตัวเมืองและพื้นที่ใกล้เคียง เนื่องจากมีแหล่งท่องเที่ยวเชิงศิลปวัฒนธรรมในพื้นที่หลายแห่ง
2. อำเภอแม่จริม² ประชาชนอำเภอแม่จริมมีการประกอบอาชีพที่หลากหลาย โดย 3 ลำดับแรก ประกอบอาชีพเกษตรกรรม รองลงมาประกอบอาชีพรับจ้างทั่วไป และประกอบอาชีพรับราชการ
3. อำเภอบ้านหลวง² ประชากรส่วนใหญ่ประกอบอาชีพเกษตรกรรม โดยพืชที่ปลูกมากที่สุดคือข้าวโพด รองลงมาคือ ข้าว ยางพารา ไม้ผล และถั่วเหลือง
4. อำเภอนาน้อย² ราษฎรส่วนใหญ่ประกอบอาชีพเกษตรกรรม มีพื้นที่ทางการเกษตรทั้งสิ้น 115,811.63 ไร่ และมีพื้นที่ทำการเกษตรจริง 114,940.81 ไร่ พืชเศรษฐกิจ ได้แก่ มะขามหวาน มะม่วง ลำไย ข้าวโพด ลิ้นจี่ยางพารา ฯลฯ
5. อำเภอเวียงสา² ประชากรชาวอำเภอเวียงสาส่วนใหญ่ ประกอบอาชีพทางเกษตรกรรม เนื่องจากสภาพพื้นที่ซึ่งมีความอุดมสมบูรณ์ โดยเฉพาะบริเวณที่ราบลุ่มริมฝั่งแม่น้ำ มีสภาพดินและแหล่งน้ำเหมาะแก่การทำการเกษตรอย่างยิ่ง เกษตรกรนิยมเพาะปลูกและเลี้ยงสัตว์ในท้องถิ่น ได้แก่ การปลูกพืชเศรษฐกิจต่าง ๆ เช่นข้าว ข้าวโพด ถั่วเหลือง ถั่วลิสง ลำไย ยาสูบ และมีการเลี้ยงสัตว์เพื่อการค้า และเพื่อการบริโภคในครัวเรือน
6. อำเภอทุ่งช้าง² ประชากรอำเภอทุ่งช้าง ร้อยละ 80 ประกอบอาชีพเกษตรกรรม

7. อำเภอนาหมื่น² ประชากรนาหมื่นส่วนใหญ่มีอาชีพเกษตรกรรมโดยอาศัยแหล่งน้ำจากผิวดินเป็นหลัก เนื่องจากสภาพภูมิประเทศและพื้นที่ทำกินเป็นภูเขาสูงมากกว่าที่ราบ พื้นดินมีความลาดชันสูง แหล่งเก็บน้ำตามธรรมชาติมีน้อยเนื่องจากน้ำจากภูเขาจะไหลลงสู่ที่ราบอย่างรวดเร็ว นอกจากนี้ ยังมีประชาชนประกอบอาชีพทำการประมงน้ำจืด และอาศัยอยู่บนเรือนแพ อยู่ในหมู่บ้านประมงปากนาย ตั้งอยู่หมู่ที่ 17 ตำบลนาทะนุง อำเภอนาหมื่น จังหวัดน่าน บริเวณเหนือสุดของเขื่อนสิริกิติ์ โดยมีลำน้ำน่านและลำน้ำห้วยนาย มาบรรจบกัน ห่างจากที่ว่าการอำเภอนาหมื่นประมาณ 22 กิโลเมตร
8. อำเภอสันติสุข² ประชากรอำเภอสันติสุขส่วนใหญ่ประกอบอาชีพเกษตรกรรม คิดเป็นร้อยละ 43.64 รองลงมาประกอบอาชีพรับจ้างทั่วไป ร้อยละ 16.71 และค้าขาย ร้อยละ 4.45
9. อำเภอบ่อเกลือ² ประชาชนอำเภอบ่อเกลือร้อยละ 96 ประกอบอาชีพด้านการเกษตรกรรม โดยมีพื้นที่ทางการเกษตรประมาณ 41,356 ไร่ หรือร้อยละ 7.80 ของพื้นที่ทั้งหมด ผลผลิตทางการเกษตรที่สำคัญคือ ข้าวไร่ ส่วนใหญ่จะปลูกเพื่อการบริโภคในครัวเรือนเท่านั้น นอกจากนี้ยังมีข้าวโพด ข้าวบาร์เลย์ ถั่วลิสง ไม้ผลยืนต้น มีที่ทานน้ำฝนเพียง 2,617 ไร่
10. อำเภอสองแคว² ประชาชนส่วนใหญ่ของอำเภอสองแควประกอบอาชีพเกษตรกรรมเป็นหลัก พืชเศรษฐกิจที่สำคัญ ได้แก่ มันสำปะหลัง ยางพารา ข้าว ข้าวโพดเลี้ยงสัตว์ และมะเข่น และประกอบอาชีพด้านปศุสัตว์รองจากการทำเกษตร โดยประชาชนส่วนใหญ่เลี้ยงโค สุกร ไก่ และเป็ด ในลักษณะบริโภคมากกว่าเชิงธุรกิจ
11. อำเภอกู่เพียง² ราษฎรในพื้นที่อำเภอกู่เพียงส่วนใหญ่มาจากอาชีพเกษตรกรรมเป็นหลัก รองลงมาประกอบอาชีพรับจ้าง และค้าขาย
12. อำเภอเชียงกลาง¹ ประชากรส่วนใหญ่ในอำเภอเชียงกลางประกอบอาชีพเกษตรกรรม อาชีพหลักสำคัญ ได้แก่ การทำนา ทำสวน ทำไร่ โดยผลผลิตหลักทางการเกษตร ได้แก่ ข้าว ไร่ยาสูบ มะม่วง มะขาม และผลผลิตจากพืชไร่ ได้แก่ ข้าวโพด ถั่วเหลือง ยาสูบ ข้าวบาร์เลย์ การปศุสัตว์ ได้แก่ การเลี้ยงหมู เลี้ยงไก่ การเลี้ยงปลา เลี้ยงกุ้ง เป็นต้น ซึ่งปัจจุบันประสบปัญหา ราคาต้นทุน การผลิตในการทำการเกษตรค่อนข้างสูง และราคาของผลผลิตทางการเกษตรตกต่ำ เนื่องจากไม่มีตลาดรองรับที่เพียงพอ และขาดการรวมกลุ่มกันของเกษตรกร ทำให้เกษตรกรประสบภาวะขาดทุนอย่างต่อเนื่อง
13. อำเภอเฉลิมพระเกียรติ¹ ประชากรอำเภอลือพระเกียรติ ส่วนใหญ่ประกอบอาชีพเกษตรกรรม และรับจ้าง การจ้างแรงงานส่วนใหญ่จึงอยู่ในภาคการเกษตร
14. อำเภอปัว¹ ประชากรอำเภอปัว ส่วนใหญ่ประกอบอาชีพเกษตรกรรม
15. อำเภอท่าวังผา² ประชากรอำเภอท่าวังผา ส่วนใหญ่ประกอบอาชีพเกษตรกรรม

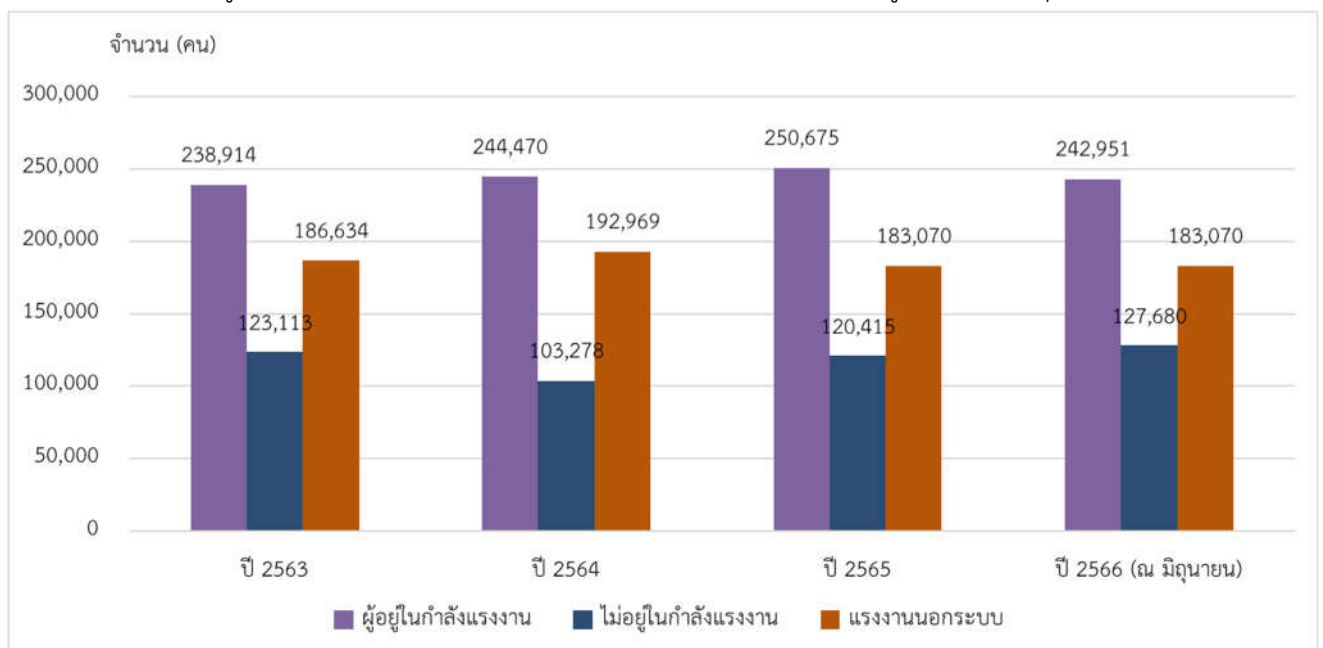
ที่มา : ที่ทำการปกครองจังหวัดน่าน. แผนพัฒนาอำเภอ 5 ปี พ.ศ. 2566–2570 ฉบับทบทวน ปี พ.ศ. 2565¹ และ แผนพัฒนาอำเภอ 5 ปี พ.ศ. 2566–2570 ฉบับทบทวน ปี พ.ศ. 2566². 6 กันยายน 2566

(5) สถานการณ์แรงงานจังหวัดน่าน

	ปี 2563	ปี 2564	ปี 2565	ปี 2566 (มิถุนายน)
ประชากร	476,727	476,727	474,539	473,564
อายุต่ำกว่า 15 ปี	114,700	115,034	103,449	102,933
อายุ 15 ปีขึ้นไป	362,027	361,693	371,090	370,631
ผู้อยู่ในกำลังแรงงาน	238,914	244,470	250,675	242,951
ผู้มีงานทำ	235,335	241,791	247,178	241,458
ผู้ว่างงาน	2,503	1,080	3,371	1,493
ไม่อยู่ในกำลังแรงงาน	123,113	103,278	120,415	127,680
ทำงานบ้าน	37,161	36,511	36,971	34,502
เรียนหนังสือ	28,204	25,822	31,355	32,918
เด็ก คนชรา ผู้ป่วย ผู้พิการ	N.A.	N.A.	45,018	51,038
อื่น ๆ	57,748	54,889	7,071	9,222
แรงงานนอกระบบ	186,634	192,969	183,070	183,070
ในภาคเกษตร	138,707	148,508	131,160	131,160
ชาย	N.A.	N.A.	67,484	67,484
หญิง	N.A.	N.A.	63,676	63,676
นอกภาคเกษตร	47,928	44,461	51,910	51,910
ชาย	N.A.	N.A.	28,359	28,359
หญิง	N.A.	N.A.	23,551	23,551

ที่มา : สำนักงานแรงงานจังหวัดน่าน. มิถุนายน 2566

แผนภาพ แสดงข้อมูลสถานการณ์แรงงานจังหวัดน่าน ตั้งแต่ปี 2563-2566 (ข้อมูล ณ เดือนมิถุนายน)



2.6) ข้อมูลด้านโครงสร้างพื้นฐานและสาธารณูปโภค

2.6.1) การคมนาคม

ทางบก : การเดินทางโดยรถยนต์ส่วนบุคคล จากกรุงเทพฯ ใช้ทางหลวงหมายเลข 32 มาจนถึงนครสวรรค์ จากนั้นใช้หมายเลข 117 มาจนถึงจังหวัดพิษณุโลกและใช้ทางหลวงหมายเลข 11 โดยผ่านจังหวัดอุตรดิตถ์ และอำเภอเด่นชัย จังหวัดแพร่ จากเด่นชัยใช้ทางหลวงหมายเลข 101 ผ่านจังหวัดแพร่ไปจนถึงตัวจังหวัดน่าน รวมระยะทางประมาณ 668 กิโลเมตร

ทางรถไฟ : จังหวัดน่านไม่มีเส้นทางรถไฟผ่าน แต่สามารถเดินทางมาลงที่สถานีรถไฟเด่นชัย อำเภอเด่นชัย จังหวัดแพร่ แล้วเดินทางด้วยถนนระยะทางประมาณ 140 กิโลเมตร ตามทางหลวงแผ่นดินหมายเลข 101 มายังตัวจังหวัดได้

ท่าอากาศยาน : จังหวัดน่านมีท่าอากาศยานน่านนคร ซึ่งเป็นสนามบินพาณิชย์ตั้งอยู่ทางตอนเหนือของตัวเมืองน่าน ห่างประมาณ 3 กิโลเมตร มีเที่ยวบินระหว่างท่าอากาศยานน่านไปท่าอากาศยานดอนเมือง โดยสายการบินไทยแอร์เอเชีย สายการบินนกแอร์ และสายการบินโลออนแอร์

2.6.2) สาธารณูปโภค

ประปา จังหวัดน่านมีการประปาส่วนภูมิภาค 2 สาขา พื้นที่ให้บริการของการประปาส่วนภูมิภาคสาขาน่าน และการประปาส่วนภูมิภาคสาขาท่าวังผา (ข้อมูล ณ วันที่ 31 กรกฎาคม 2566) มีรายละเอียด ดังนี้

รายการ	การประปาส่วนภูมิภาคสาขาน่าน	การประปาส่วนภูมิภาคสาขาท่าวังผา
	แม่ข่ายน่าน หน่วยบริการน่านน้อย และ หน่วยบริการกลางเวียง	หน่วยบริการเชียงกลาง และหน่วยบริการปัว
พื้นที่รับผิดชอบ	- อ.เมืองน่าน (ต.โนนเวียง, ต.ผาสิ่ง, ต.ตุ๋นใต้, ต.ไชยสถาน) - อ.ภูเพียง (ต.ม่วงตึ๊ด, ต.ฝายแก้ว, ต.ท่าน้ำว) - อ.เวียงสา (ต.เวียงสา, ต.กลางเวียง, ต.สำน) - อ.น่านน้อย (ต.น่านน้อย, ต.ศรีชะเกษ)	- อ.ท่าวังผา (ต.ท่าวังผา, ต.ริม) - อ.ปัว (ต.ปัว, ต.วรนคร, ต.ปากกลาง, ต.สถาน, ต.ไชยวัฒนา) - อ.เชียงกลาง (ต.เชียงกลาง, ต.เปือ, ต.พระพุทธรบาท)
กำลังการผลิตรวม	650 ลบ.ม./ชม.	250 ลบ.ม./ชม.
จำนวนผู้ใช้น้ำประปา	17,432 ราย	5,944 ราย
ปริมาณการใช้ น้ำประปาเฉลี่ย	0.3467 ล้าน ลบ.ม./เดือน	0.0999 ล้าน ลบ.ม./เดือน
แนวโน้มปริมาณ การใช้น้ำประปา	เพิ่มขึ้น 7.2 %	เพิ่มขึ้น 4.9 %

ที่มา : การประปาส่วนภูมิภาคสาขาน่าน. 31 กรกฎาคม 2566

จำนวนลูกค้าทั้งหมด 17,432 ราย แบ่งเป็น

(1) แม่ข่ายน่าน (เทศบาลเมืองน่าน เทศบาลตำบลตุ๋นใต้ องค์การบริหารส่วนตำบลไชยสถาน องค์การบริหารส่วนตำบลผาสิ่ง องค์การบริหารส่วนตำบลตุ๋นใต้ องค์การบริหารส่วนตำบลฝายแก้ว องค์การบริหารส่วนตำบลท่าน้ำว องค์การบริหารส่วนตำบลม่วงตึ๊ด) จำนวน 14,289 ราย

(2) หน่วยบริการน่านน้อย (เทศบาลตำบลน่านน้อย องค์การบริหารส่วนตำบลศรีชะเกษ องค์การบริหารส่วนตำบลน่านน้อย) จำนวน 709 ราย

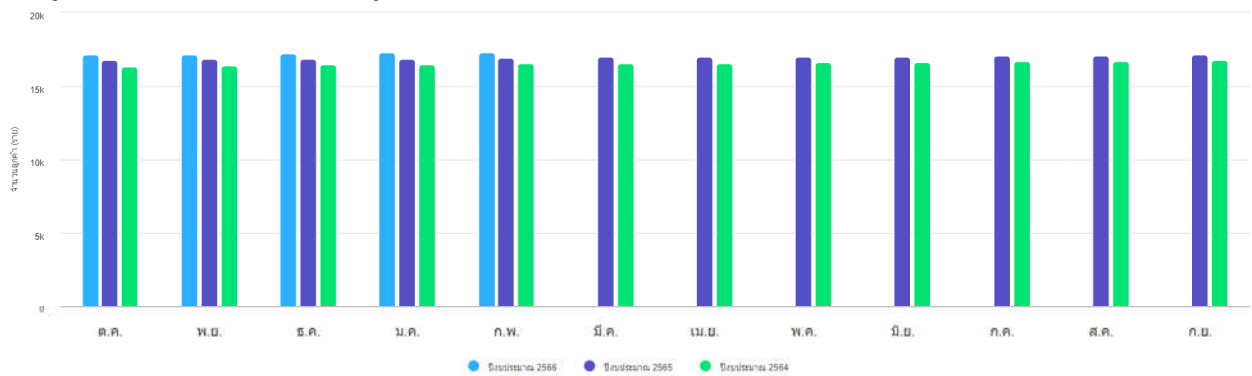
(3) หน่วยบริการกลางเวียง (เทศบาลตำบลเวียงสา เทศบาลตำบลกลางเวียง องค์การบริหารส่วนตำบลกลางเวียง องค์การบริหารส่วนตำบลสัน) จำนวน 2,307 ราย กำลังผลิตที่ใช้งาน 667 ลบ.ม./ชม. ปริมาณน้ำผลิตจริง 447,962 ลบ./เดือน ปริมาณน้ำผลิตจ่าย 423,053 ลบ./เดือน ปริมาณน้ำจำหน่าย 353,502 ลบ.ม./เดือน

(4) แม่ข่ายท่าวังผา (องค์การบริหารส่วนตำบลท่าวังผา องค์การบริหารส่วนตำบลริม) จำนวน 1,939 ราย

(5) หน่วยบริการเชียงกลาง (องค์การบริหารส่วนตำบลพระพุทธรบาท องค์การบริหารส่วนตำบลเปือ และองค์การบริหารส่วนตำบลเชียงกลาง) จำนวน 1,543 ราย

(6) หน่วยบริการปัว (องค์การบริหารส่วนตำบลไชยวัฒนา องค์การบริหารส่วนตำบลสถาน องค์การบริหารส่วนตำบลวรนคร องค์การบริหารส่วนตำบลป่ากลาง) จำนวน 2,470 ราย

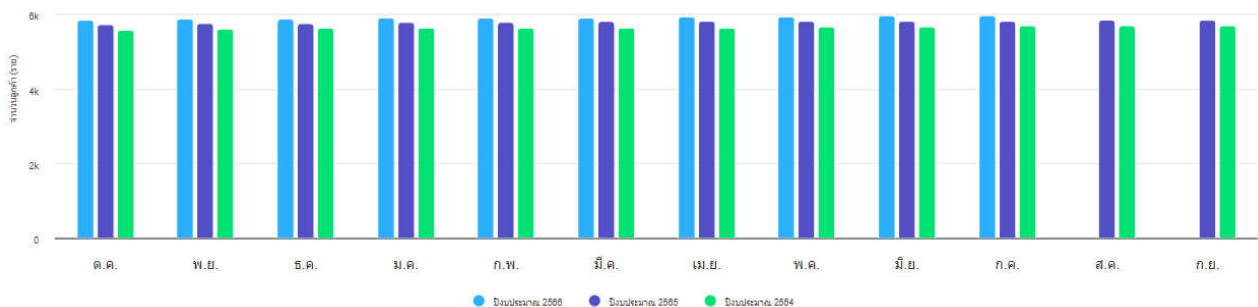
แผนภูมิ แสดงรายงานสถิติจำนวนลูกค้าของ กปภ.สาขาน่าน ปีงบประมาณ 2564–2566



รายงานสถิติข้อมูลจำนวนลูกค้าของกปภ.สาขาน่าน (ราย)												
ปีงบประมาณ	ต.ค.	พ.ย.	ธ.ค.	ม.ค.	ก.พ.	มี.ค.	เม.ย.	พ.ค.	มิ.ย.	ก.ค.	ส.ค.	ก.ย.
2566	17,184	17,193	17,234	17,278	17,305	0	0	0	0	0	0	0
2565	16,786	16,829	16,859	16,901	16,919	16,992	16,986	17,015	17,015	17,077	17,113	17,143
2564	16,380	16,424	16,471	16,503	16,543	16,569	16,592	16,617	16,647	16,695	16,738	16,772

ที่มา : การประปาส่วนภูมิภาคเขต. พื้นที่ให้บริการของการประปาส่วนภูมิภาคสาขาน่าน. สืบค้น 9 กรกฎาคม 2566 จาก https://reg9.pwa.co.th/reg9_2019/index.php?mod=branch&name=index&id=5511028&graph_type=column

แผนภูมิ แสดงรายงานสถิติจำนวนลูกค้าของ กปภ.สาขาท่าวังผา ปีงบประมาณ 2564–2566



รายงานสถิติข้อมูลจำนวนลูกค้าของกปภ.สาขาท่าวังผา (ราย)												
ปีงบประมาณ	ต.ค.	พ.ย.	ธ.ค.	ม.ค.	ก.พ.	มี.ค.	เม.ย.	พ.ค.	มิ.ย.	ก.ค.	ส.ค.	ก.ย.
2566	5,850	5,868	5,878	5,894	5,906	5,908	5,928	5,946	5,954	5,952	0	0
2565	5,723	5,740	5,758	5,769	5,790	5,809	5,818	5,823	5,823	5,819	5,833	5,841
2564	5,584	5,601	5,621	5,638	5,647	5,621	5,637	5,655	5,671	5,683	5,690	5,706

ที่มา : การประปาส่วนภูมิภาคเขต. พื้นที่ให้บริการของการประปาส่วนภูมิภาคสาขาท่าวังผา. สืบค้น 9 กรกฎาคม 2566 จาก https://reg9.pwa.co.th/reg9_2019/index.php?mod=branch&name=index&id=5511029&graph_type=column

ไฟฟ้า การไฟฟ้าส่วนภูมิภาคจังหวัดน่าน เป็นหน่วยงานในสังกัดของการไฟฟ้าส่วนภูมิภาคเขต 2 ภาคเหนือ จังหวัดพิษณุโลก โดยการไฟฟ้าส่วนภูมิภาคจังหวัดน่าน มีพื้นที่รับผิดชอบ 15 อำเภอ มีผู้ใช้ไฟฟ้ารวมทั้งสิ้น จำนวน 167,616 ราย

ตารางแสดง ผู้ใช้ไฟฟ้าและการจำหน่ายกระแสไฟฟ้า จำแนกตามประเภทผู้ใช้ เป็นรายอำเภอ ปีงบประมาณ 2564

อำเภอ	จำนวนผู้ใช้ไฟฟ้า (ราย) Number of consumer (Person)	การจำหน่ายกระแสไฟฟ้า (ล้านกิโลวัตต์/ชั่วโมง) Electricity sales (Gwh.)						District
		รวม Total	บ้านอยู่อาศัย Residential	สถานธุรกิจ และ อุตสาหกรรม Business and industry	ส่วนราชการและ องค์กรไม่แสวงหา ผลกำไร Government institutions and non-profit organization	อื่น ๆ Others	ไฟฟ้า Free electricity	
รวมยอด	173,462	381,617,250	190,490,491	159,143,239		7,544,149	24,439,367	Total
อำเภอเมืองน่าน	51,090	166,861,583	73,507,495	81,710,085		3,104,653	8,539,351	Mueang Nan District
อำเภอแม่จริม	4,826	6,821,411	3,783,375	2,494,288		73,030	470,718	Mae Charim District
อำเภอบ้านหลวง	4,188	5,549,257	3,310,647	1,785,141		47,797	405,671	Ban Luang District
อำเภอนาน้อย	10,562	16,981,837	9,555,410	5,905,561		114,604	1,406,263	Na Noi District
อำเภอปัว	22,702	46,470,584	24,763,406	18,122,391		506,446	3,078,341	Pua District
อำเภอท่าวังผา	18,360	31,963,869	18,639,165	10,869,062		512,694	1,942,947	Tha Wang Pha District
อำเภอเวียงสา	23,023	52,409,603	25,108,987	19,658,465		2,448,944	5,193,206	Wiang Sa District
อำเภอทุ่งช้าง	5,749	7,804,873	4,559,803	2,841,628		86,064	317,378	Thung Chang District
อำเภอเชียงกลาง	12,249	17,970,247	11,033,459	5,737,000		216,430	983,358	Chiang Klang District
อำเภอนาหมื่น	4,768	6,646,374	4,081,602	2,174,432		13,691	376,648	Na Muen District
อำเภอสันติสุข	5,403	7,785,602	5,016,768	2,256,491		108,991	403,351	Santi Suk District
อำเภอปอเกือ	4,267	5,531,847	2,876,659	2,253,106		243,942	158,140	Bo Kluea District
อำเภอสองแคว	3,625	4,766,864	2,738,616	1,826,224		33,531	168,439	Song Khwae District
อำเภอภูเพียง ^{1/}								Phu Phiang District ^{1/}
อำเภอเฉลิมพระเกียรติ	2,650	4,053,299	1,515,099	1,509,365		33,332	995,502	Chaloem Phra Kiat District

หมายเหตุ 1/ ข้อมูลรวมกับอำเภอเมืองน่าน

ที่มา : การไฟฟ้าส่วนภูมิภาคจังหวัดน่าน

การจำหน่ายไฟฟ้าสำหรับสถานธุรกิจและอุตสาหกรรม หมายถึง การจำหน่ายไฟฟ้าสำหรับกิจการขนาดใหญ่ กิจการขนาดกลาง กิจการขนาดใหญ่ และกิจการเฉพาะอย่าง

การจำหน่ายไฟฟ้าอื่น ๆ หมายถึง ไฟฟ้าสำหรับสูบน้ำเพื่อการเกษตร ไฟชั่วคราว

ไฟสำรอง ไฟที่สามารถงดจ่ายไฟฟ้าได้

เน็ตประชารัฐจังหวัดน่าน ในปี พ.ศ. 2561 จังหวัดน่านได้เดินเครื่องติดตั้งเน็ตประชารัฐตามนโยบายของรัฐบาล “โครงการไทยแลนด์ 4.0” “โครงการไทยนิยมยั่งยืน” รู้เท่าทันเทคโนโลยี : ในการพัฒนาโครงการอินเทอร์เน็ตหมู่บ้าน ให้ประชาชนเข้าถึงข้อมูลที่ถูกต้อง จำนวน 141 จุด ครอบคลุม 100 เปอร์เซ็นต์ ทุกพื้นที่ทั้ง 15 อำเภอของจังหวัดน่านแล้ว โดยมีหน่วยงานที่เข้าร่วมดำเนินงานทั้งภาครัฐและเอกชนประกอบด้วยสำนักงานส่งเสริมการศึกษานอกระบบและการศึกษาตามอัธยาศัย (กศน.) ทำหน้าที่เป็นครู ก. ในการถ่ายทอดความรู้แก่ผู้เข้าร่วมโครงการ สำนักงานสถิติจังหวัดน่านเป็นผู้ประสานผู้เข้ารับการอบรม และบริษัท ทีโอทีจำกัด (มหาชน) เป็นผู้ดำเนินการติดตั้งกลุ่มเน็ตประชารัฐ มีผู้ผ่านการอบรมแล้ว 566 คนแล้ว เน็ตประชารัฐนั้นยังได้สร้างการรับรู้การใช้ประโยชน์จากสื่อการเรียนดิจิทัล ตามโครงการไทยแลนด์ 4.0 ทำให้ประชาชนมีทั้งความรู้และความทันสมัยในการพัฒนาคุณภาพชีวิตของตนเองในด้านเศรษฐกิจตาม โครงการไทยนิยมยั่งยืน” ทางด้านความมั่นคง รู้เท่าทัน

เทคโนโลยี การเข้าถึงข้อมูลที่ถูกต้อง อินเทอร์เน็ตหมู่บ้าน ก้าวสู่ไทยแลนด์ 4.0 อย่างเป็นรูปธรรม (ที่มา : สำนักข่าว กรมประชาสัมพันธ์. 28 กุมภาพันธ์ 2561 จาก<https://thainews.prd.go.th/th/news/detail/WNICT6102280010001>)

จุดติดตั้งสัญญาณเน็ตประชารัฐจังหวัดน่าน ในพื้นที่ 15 อำเภอ 52 ตำบล 141 หมู่บ้าน ดังนี้

อำเภอ	ตำบล	หมู่บ้าน
เฉลิมพระเกียรติ	ห้วยโก๋น ขุนน่าน	หมู่ 2 บ้านสบปิ่น, หมู่ 4 บ้านปิ่น, หมู่ 6 บ้านใหม่ไชยธรรม หมู่ 10 บ้านกิวจันทร์
ทุ่งช้าง	งอบ และ ทุ่งช้าง	หมู่ 4 บ้านทุ่งสน, หมู่ 10 บ้านไต้ร่มโพธิ์ทอง หมู่ 1 บ้านทุ่งอ้าว, หมู่ 2 บ้านศาลา, หมู่ 4 บ้านเวียงสอง, หมู่ 7 บ้านวังผา หมู่ 3 บ้านน้ำพิ
สองแคว	ชนแดน นาไร่หลวง	หมู่ 5 บ้านปางคอม, หมู่ 6 บ้านสบปาง หมู่ 7 บ้านน้ำหล หมู่ 1 บ้านถ้ำเวียงแก, หมู่ 6 บ้านขุนน้ำพริก, หมู่ 7 บ้านปางไฮ, หมู่ 8 บ้านวังไผ่
เชียงกลาง	เชียงกลาง เชียงกลาง เปือ พญาแก้ว พระธาตุ	หมู่ 4 บ้านดู่, หมู่ 9 บ้านจิว หมู่ 2 บ้านใหม่วังเคียน, หมู่ 3 บ้านดอนแทน, หมู่ 4 บ้านวังก้า หมู่ 13 บ้านห้วยพาน, หมู่ 14 บ้านน้ำมิด, หมู่ 6 บ้านห้วยเลื่อน, หมู่ 7 บ้านดอนสบ เปือ หมู่ 3 บ้านพุล, หมู่ 5 บ้านผาน้ำย้อย หมู่ 1 บ้านดอนแก้ว, หมู่ 10 บ้านหนองปลา, หมู่ 3 บ้านหัวน้ำ, หมู่ 5 บ้านสร้อย พร้าว, หมู่ 6 บ้านป่ารวก, หมู่ 7 บ้านห้วยแก้ว, หมู่ 9 บ้านเด่นธารา
ท่าวังผา	จอมพระ ตาลชุม ผาตอ ผาทอง ยม แสนทอง	หมู่ 7 บ้านน้ำฮาว หมู่ 4 บ้านสบสาย, หมู่ 9 บ้านห้วยธนู หมู่ 4 บ้านน้ำพุ, หมู่ 6 บ้านสบเป็ด หมู่ 2 บ้านวังผาง, หมู่ 8 บ้านแห่นสาม หมู่ 10 บ้านนาคิม หมู่ 5 บ้านน้ำไคร้, หมู่ 6 บ้านห้วยม่วง, หมู่ 7 บ้านสันติสุข
ปัว	แก่ง ไชยวัฒนา ป่ากลาง ภูคา วรรณคร ศิลาแลง สถาน	หมู่ 6 บ้านดอนมู หมู่ 5 บ้านห้วยท่าง, หมู่ 7 บ้านแดนพนา หมู่ 3 บ้านค้ำฮ้อ หมู่ 9 บ้านห้วยปุด หมู่ 3 บ้านมอน หมู่ 5 บ้านหัวน้ำ, หมู่ 7 บ้านทุ่งรัตน หมู่ 5 บ้านห้วยล้า, หมู่ 6 บ้านนาฝาง, หมู่ 7 บ้านป่าเหียง
บ่อเกลือ	ดงพญา บ่อเกลือใต้	หมู่ 1 บ้านสปีน, หมู่ 3 บ้านสว่าเหนือ, หมู่ 7 บ้านสว่า หมู่ 3 บ้านนาขาม, หมู่ 4 บ้านผักเหือก, หมู่ 5 บ้านนาขวาง, หมู่ 7 บ้านนาเปื้อง, หมู่ 8 บ้านดงผาปูน, หมู่ 11 บ้านก้อกวาง, หมู่ 12 บ้านหนองน่าน, หมู่ 15 บ้านห้วยโป่ง

อำเภอ	ตำบล	หมู่บ้าน
สันติสุข	คู่งษ์ พงษ์	หมู่ 6 บ้านกุ่ม่วง หมู่ 13 บ้านห้วยแฮ้ว, หมู่ 4 บ้านหนองใหม่, หมู่ 5 บ้านหนองใหม่, หมู่ 7 บ้านศรีนาม่าน
ภูเพียง	ฝายแก้ว	หมู่ 10 บ้านดงป่าสัก, หมู่ 11 บ้านห้วยคำ, หมู่ 14 บ้านห้วยไฮ, หมู่ 5 บ้านน้ำใส
เมืองน่าน	นาซาว บ่อ บ่อสวก เรือ สะเนียน	หมู่ 2 บ้านสไมย์, หมู่ 3 บ้านนาหิน หมู่ 3 บ้านภูเวียง, หมู่ 6 บ้านสระภูเวียง, หมู่ 9 บ้านหาดปลาแห้ง หมู่ 11 บ้านนาบงพัฒนา, หมู่ 5 บ้านซาวหลวง, หมู่ 7 บ้านนามน, หมู่ 8 บ้านหนอง โถม หมู่ 8 บ้านห้วยมอญ หมู่ 6 บ้านปางเป็ย, หมู่ 8 บ้านกาใส, หมู่ 9 บ้านห้วยปุก
บ้านหลวง	บ้านพี บ้านฟ้า	หมู่ 3 บ้านห้วยติ่ม, หมู่ 4 บ้านพีเหนือ หมู่ 2 บ้านนาวี, หมู่ 4 บ้านทุ่งข่า, หมู่ 5 บ้านดู่, หมู่ 6 บ้านป่าด่าง, หมู่ 7 บ้านคือ หมู่ 8 บ้านโปร่งศรี
แม่จริม	น้ำปาย หมอเมือง	หมู่ 2 บ้านป่าสัก, หมู่ 3 บ้านห้วยกอม, หมู่ 4 บ้านกิวกอก, หมู่ 7 บ้านใหม่, หมู่ 5 บ้านน้ำว่า หมู่ 5 บ้านบวกแรด
เวียงสา	จอมจันทร์ ทุ่งศรีทอง ปงสนุก แม่สา ไหล่น่าน อายนาลัย	หมู่ 3 บ้านปางสา, หมู่ 5 บ้านหลักหมื่นพรวน, หมู่ 6 บ้านหลักหมื่นพรวนเหนือ หมู่ 1 บ้านทุ่งทอง, หมู่ 3 บ้านทุ่งผง, หมู่ 5 บ้านขึ้นใหม่ หมู่ 2 บ้านก้อด, หมู่ 4 บ้านห้วยสันทราย หมู่ 5 บ้านเอน หมู่ 3 บ้านนาสา, หมู่ 4 บ้านท่าข้าม หมู่ 11 บ้านห้วยน้ำอูน, หมู่ 6 บ้านฝั่งหมื่น, หมู่ 7 บ้านปางมอญ, หมู่ 9 บ้านม่วง เน็ง
น่าน้อย	เชียงของ น้ำตก บัวใหญ่ ศรีสะเกษ สถาน	หมู่ 6 บ้านสัน, หมู่ 1 บ้านพีชเจริญ หมู่ 7 บ้านพีชมงคล หมู่ 1 บ้านอ้อย, หมู่ 2 บ้านใหม่มงคล, หมู่ 3 บ้านนาแหน, หมู่ 5 บ้านนาไค้, หมู่ 6 บ้านต้นม่วง, หมู่ 7 บ้านสันพยอม, หมู่ 8 บ้านหนองห้า หมู่ 14 บ้านกิตตินันท์ หมู่ 10 บ้านนาดอย, หมู่ 5 บ้านไร่บ้านหิน, หมู่ 9 บ้านหลายหนอง
นาหมื่น	นาทะนุง เมืองลี	หมู่ 10 บ้านน้ำกั้น, หมู่ 14 บ้านดอนมูล, หมู่ 16 บ้านสันป่าสัก, หมู่ 6 บ้านค้ำอ้อย หมู่ 9 บ้านห้วยนาย หมู่ 6 บ้านน้ำแขวง

ที่มา : สำนักงานสถิติแห่งชาติ. **พื้นที่ติดตั้งเน็ตประชารัฐ**. 9 เมษายน 2566 จาก <https://province.nso.go.th/nan/statistical-information-service/pracharat-internet-installation-area.html>

2.7) สถานการณ์ขยะมูลฝอยและสิ่งปฏิกูลในภาพรวมของจังหวัดน่าน

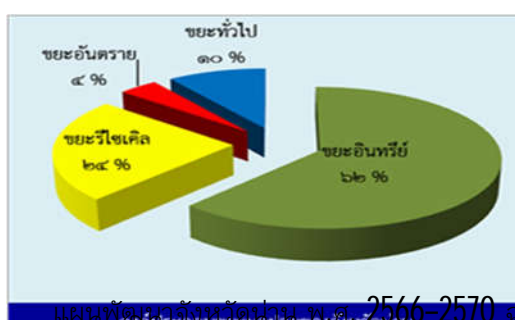
จังหวัดน่านมีปริมาณขยะมูลฝอยชุมชนประมาณ 214.62 ตันต่อวัน (ข้อมูลจากระบบสารสนเทศด้านการจัดการขยะมูลฝอย มฝ.2) สำหรับขยะมูลฝอยที่ได้รับการกำจัดอย่างถูกต้อง ประกอบด้วย ขยะมูลฝอยที่เกิดจากองค์กรปกครองส่วนท้องถิ่นที่มีการเก็บรวบรวมและให้บริการเก็บขนนำมาพร้อมกำจัดอย่างถูกหลักสุขาภิบาลกับเทศบาลเมืองน่าน โดยวิธีการฝังกลบ ณ สถานที่กำจัดขยะมูลฝอยของเทศบาลเมืองน่าน รวมจำนวน 19 แห่ง สถานศึกษา (วิทยาลัยการอาชีพเวียงสา) จำนวน 1 แห่ง โรงพยาบาล จำนวน 2 แห่ง และสถานที่กำจัดขยะมูลฝอยของเทศบาลตำบลท่าวังผา โดยเทคโนโลยีการบำบัดขยะมูลฝอยด้วยวิธีการเชิงกล-ชีวภาพ (MBT) รวมถึงขยะที่มีการนำไปใช้ประโยชน์ โดยการดำเนินกิจกรรมลดและคัดแยกขยะตั้งแต่ต้นทาง 3Rs, กิจกรรมธนาคารขยะชุมชน ตลาดนัดขยะรีไซเคิลของชุมชน, ธนาคารขยะโรงเรียน, ศูนย์รีไซเคิลชุมชน (ร้านรับซื้อของเก่า), กิจกรรมขยะแลกไข่, กิจกรรมผ้าป่าขยะรีไซเคิล, การทำปุ๋ยหมัก, น้ำหมักชีวภาพ, การเลี้ยงไส้เดือน

2.7.1) ขยะมูลฝอยชุมชนของจังหวัดน่าน ปี 2566

ประเภทขยะ	ปริมาณขยะมูลฝอย (ตัน/วัน)	ขยะมูลฝอยกำจัดถูกต้อง		วิธีการกำจัด	ขยะมูลฝอยกำจัดไม่ถูกต้อง	
		ปริมาณ (ตัน/วัน)	ร้อยละ		ปริมาณ(ตัน/วัน)	ร้อยละ
ขยะมูลฝอยชุมชนที่เกิดขึ้น	214.62	62.68	29.21	1. การฝังกลบเชิงวิศวกรรม 2. การผลิตเชื้อเพลิงขยะ (RDF) 3. ระบบบำบัดแบบเชิงกลชีวภาพ (MBT) นำกลับไปใช้ประโยชน์ - กิจกรรม 3Rs - กิจกรรมธนาคารขยะชุมชน - ธนาคารขยะโรงเรียน - ศูนย์รีไซเคิลชุมชน - ผ้าป่าขยะรีไซเคิล - กิจกรรมขยะแลกไข่ - ทำปุ๋ยหมัก - น้ำหมักชีวภาพ - เลี้ยงไส้เดือน	12.1 (เทกอง)	5.63
		139.84	65.16			

(1) องค์ประกอบของขยะมูลฝอยในภาพรวมของจังหวัดน่าน ประกอบด้วย

- | | |
|---|------|
| (1.1) ขยะอินทรีย์ (เศษผัก เศษผลไม้ เศษอาหาร ใบไม้) | 62 % |
| (1.2) ขยะรีไซเคิล (กระดาษ พลาสติก แก้ว โลหะ ก่ออิฐ ฯลฯ) | 24 % |
| (1.3) ขยะทั่วไป (ซองบุหรี่สำเร็จรูป ถุงพลาสติก ถุงบรรจุขนม ฯลฯ) | 10 % |
| (1.4) ขยะอันตราย (แบตเตอรี่ ถ่านไฟฉาย กระป๋องสเปรย์ ฯลฯ) | 4 % |



(2) การคัดแยกและนำขยะมูลฝอยกลับมาใช้ประโยชน์ใหม่

จังหวัดน่าน โดยสำนักงานส่งเสริมการปกครองท้องถิ่นจังหวัดน่าน องค์กรปกครองส่วนท้องถิ่น ทุกแห่ง และสำนักงานทรัพยากรธรรมชาติและสิ่งแวดล้อมจังหวัดน่าน ได้ดำเนินกิจกรรมการอบรมให้ความรู้ ในการบริหารจัดการขยะมูลฝอยโดยชุมชน และโรงเรียน โดยเน้นการสร้างความรู้ความเข้าใจในการลด คัดแยก และการนำขยะกลับมาใช้ประโยชน์ โดยใช้หลัก 3Rs การสนับสนุนวัสดุอุปกรณ์ในการจัดการขยะดำเนินกิจกรรม ทอดผ้าป่าขยะรีไซเคิล การทำปุ๋ยหมัก/น้ำหมักชีวภาพ การเลี้ยงไส้เดือน กิจกรรมขยะแลกไข่ กิจกรรมชิงประดิษฐ์ จากขยะทั่วไป และขยะรีไซเคิล รวมถึงการประชาสัมพันธ์ผ่านสื่อต่าง ๆ เป็นต้น

(3) การรวบรวมขยะมูลฝอยชุมชน

จังหวัดน่าน มีองค์กรปกครองส่วนท้องถิ่น จำนวน 100 แห่ง (รวมองค์กรบริหารส่วนจังหวัดน่าน) มีการให้บริการเก็บรวบรวมขยะมูลฝอยไปกำจัด 37 แห่ง คิดเป็นร้อยละ 37 และมีองค์กรปกครองส่วนท้องถิ่น ไม่มีระบบเก็บรวบรวมขยะมูลฝอย จำนวน 63 แห่ง คิดเป็นร้อยละ 63 ทั้งนี้ องค์กรปกครองส่วนท้องถิ่นดังกล่าว ได้บริหารจัดการขยะโดยเน้นการคัดแยกขยะที่ต้นทางตามหลัก 3Rs อย่างจริงจัง จึงส่งผลให้องค์กรปกครองส่วนท้องถิ่น ได้ส่งเข้าประกวดและได้รับรางวัลชุมชนปลอดขยะ (Zero Waste) สำหรับองค์กรปกครองส่วนท้องถิ่นจำนวนหลายแห่ง นอกจากนี้องค์กรปกครองส่วนท้องถิ่นบางส่วนใช้วิธีการคัดแยกขยะและบริหารจัดการเองตามหลักวิชาการ

(4) การกำจัดขยะมูลฝอยชุมชน

จังหวัดน่าน มีสถานที่กำจัดขยะมูลฝอยอย่างถูกหลักวิชาการ โดยเป็นการฝังกลบบบถูกหลัก สุขาภิบาล (Sanitary landfill) จำนวน 2 แห่ง ได้แก่

(1) สถานที่กำจัดขยะมูลฝอยของเทศบาลเมืองน่าน ตั้งอยู่บริเวณ ถนนน่าน-ทุ่งช้าง ตำบลผาสิงห์ อำเภอเมือง จังหวัดน่าน มีเนื้อที่จำนวน 60 ไร่ โดยมีองค์กรปกครองส่วนท้องถิ่นในพื้นที่จังหวัดน่าน จำนวน 19 แห่ง ที่นำขยะมากำจัดรวม คิดเป็นร้อยละ 19 ขององค์กรปกครองส่วนท้องถิ่นทั้งหมดในพื้นที่จังหวัดน่าน มีปริมาณขยะ ที่กำจัดอย่างถูกหลักวิชาการ จำนวน 68.95 ตัน/วัน คิดเป็น ร้อยละ 15.12 ของปริมาณขยะมูลฝอยที่เกิดขึ้น และได้มีการก่อสร้างระบบกำจัดขยะมูลฝอยระยะที่ 2 ซึ่งเปิดดำเนินการเมื่อวันที่ 1 สิงหาคม 2559 โดยมีระบบการคัดแยก ขยะมูลฝอย โดยใช้สายพานคัดแยก เพื่อแยกเอาขยะรีไซเคิลและเศษอินทรีย์วัตถุออก สำหรับเศษอินทรีย์นำไปทำปุ๋ย หมัก โดยระบบเติมอากาศสำหรับขยะส่วนที่เหลือจากการคัดแยกจะลำเลียงไปฝังกลบ

(2) ศูนย์จัดการสิ่งแวดล้อมอย่างยั่งยืน เทศบาลตำบลท่าวังผา มีปริมาณขยะจำนวน 3.50 ตัน/วัน คิดเป็นร้อยละ 0.77 ของปริมาณขยะที่เกิดขึ้นทั้งหมดในพื้นที่จังหวัดน่าน

(5) การจัดการขยะมูลฝอยแบบศูนย์รวม

จังหวัดน่านได้มีประกาศ เมื่อเดือนกุมภาพันธ์ 2562 เรื่อง การกำหนดกลุ่ม Cluster ในการจัดการ ขยะมูลฝอยในพื้นที่จังหวัดน่าน จำนวน 7 กลุ่ม มีการจัดการขยะมูลฝอยชุมชน แบบรวมศูนย์ขนาดใหญ่ดำเนินการ จำนวน 1 แห่ง คือ สถานที่กำจัดขยะมูลฝอยของเทศบาลเมืองน่าน ซึ่งมีองค์กรปกครองส่วนท้องถิ่น และส่วนราชการอื่น ที่ร่วมทั้งเป็นส่วนใหญ่ โดยจัดทำข้อตกลงบันทึกความร่วมมือ (MOU) และมีการนำเข้าที่ประชุมคณะกรรมการจัดการ สิ่งปฏิกูลและมูลฝอยจังหวัด

2.7.2 การกำจัดขยะมูลฝอยแบบรวมศูนย์ จังหวัดน่าน

สถานที่ฝังกลบ ขยะมูลฝอย อย่างถูกหลัก สุขาภิบาล	องค์กรปกครองส่วนท้องถิ่น		ปริมาณ ขยะมูล ฝอย (ตัน/วัน)
	จำนวน (แห่ง)	องค์กรปกครองส่วนท้องถิ่น	
เทศบาลเมืองน่าน	19	1) เทศบาลเมืองน่าน 2) เทศบาลตำบลเชียงกลาง 3) เทศบาลตำบลเวียงสา 4) เทศบาลตำบลกงควาย 5) เทศบาลตำบลคูใต้ 6) เทศบาลตำบลปัว 7) เทศบาลตำบลหนองแดง 8) เทศบาลตำบลกลางเวียง 9) องค์การบริหารส่วนตำบลไชยสถาน 10) องค์การบริหารส่วนตำบลเรือง 11) องค์การบริหารส่วนตำบลท่าน้ำว้า 12) องค์การบริหารส่วนตำบลปากกลาง 13) องค์การบริหารส่วนตำบลสะเนียน 14) องค์การบริหารส่วนตำบลฝายแก้ว 15) องค์การบริหารส่วนตำบลน้ำปัว 16) องค์การบริหารส่วนตำบลม่วงตึ๊ด 17) องค์การบริหารส่วนตำบลถืมตอง 18) องค์การบริหารส่วนตำบลตาลชุม 19) องค์การบริหารส่วนตำบลผาสิงห์	60-70

2.7.3 ของเสียอันตราย

(1) อัตราการผลิต ปริมาณและองค์ประกอบของเสียอันตราย

ขยะมูลฝอยอันตรายในพื้นที่จังหวัดน่าน มีแหล่งกำเนิดมาจาก

1) ขยะอันตรายจากชุมชน จำนวน 15.59 ตัน ได้แก่ ถ่านไฟฉาย หลอดไฟ กระจก/ภาชนะบรรจุ สารเคมี ยาหมดอายุ ฯลฯ

2) ขยะมูลฝอยอันตรายจากพื้นที่เกษตรกรรม ได้แก่ กระจก/ภาชนะบรรจุสารเคมี ซึ่งจังหวัดน่าน มีพื้นที่เพาะปลูก 797,134 ไร่ เป็นพื้นที่ปลูกพืชไร่ 438,597 ไร่ พืชไร่ที่สำคัญคือ ข้าวไร่ ข้าวโพดจากการรายงานของสำนักงานเกษตรจังหวัดน่าน มีการใช้ยาฆ่าหญ้าเฉลี่ยไร่ละ 2.5 ลิตร ดังนั้น มีการใช้ยาฆ่าหญ้า จำนวน $438,597 \times 2.5 = 1,096,492.50$ ลิตร โดยเฉลี่ยใช้ปีละ 2 ครั้ง คิดเป็นขยะอันตรายที่เกิดจากพื้นที่เกษตรกรรม ประมาณ 70,000 กก./ปี

3) ขยะอันตรายจากภาคอุตสาหกรรม สำนักงานอุตสาหกรรมจังหวัดน่านได้ประมาณการวัสดุที่ไม่ใช้แล้วจากโรงงานฯ ของกรมโรงงานอุตสาหกรรมในพื้นที่จังหวัดน่าน (โรงงานจำพวกที่ 3 ที่สมัครใช้บริการระบบอนุญาตอิเล็กทรอนิกส์แล้ว จำนวน 195 โรงงาน) ดังนี้

- ปริมาณกากของเสียอันตรายทั้งหมด	จำนวน	408.89	ตัน/ปี
- ปริมาณกากของเสียที่ไม่อันตรายทั้งหมด	จำนวน	6,590.14	ตัน/ปี

(2) การรวบรวมและกำจัดของเสียอันตรายชุมชน

สำนักงานส่งเสริมการปกครองท้องถิ่นจังหวัดน่านได้ขับเคลื่อนการดำเนินงานด้านการบริหารจัดการขยะมูลฝอยชุมชน “จังหวัดสะอาด” ตามแนวทางพระราชัฐ ซึ่งกำหนดให้มีการจัดตั้งจุดรวบรวมขยะอันตรายในชุมชน ส่งผลให้องค์กรปกครองส่วนท้องถิ่นมีการรณรงค์ ประชาสัมพันธ์ให้ประชาชน มีการคัดแยกขยะอันตรายในครัวเรือนออกจากขยะอื่น ๆ และมีการสนับสนุนวัสดุอุปกรณ์ในการรองรับ รวมถึงการกำหนดจุดรวบรวมขยะอันตรายในชุมชน

ตั้งแต่ปี 2563 จังหวัดน่านโดยสำนักงานส่งเสริมการปกครองท้องถิ่นจังหวัดน่าน ได้ประสานการปฏิบัติให้องค์การบริหารส่วนจังหวัดน่าน ดำเนินการจัดการขยะอันตราย ทั้งนี้ ได้จัดพิธีลงนามบันทึกข้อตกลงความร่วมมือ (MOU) ว่าด้วยความร่วมมือด้านการจัดการขยะอันตรายจากชุมชนจังหวัดน่าน ระหว่างองค์การบริหารส่วนจังหวัดน่านกับเทศบาล และองค์การบริหารส่วนตำบลทุกแห่งในพื้นที่จังหวัดน่าน ซึ่งในปีงบประมาณพ.ศ. 2565 องค์การบริหารส่วนจังหวัดน่าน ได้จัดเก็บขยะอันตราย เมื่อวันที่ 17 สิงหาคม 2565 รวบรวมปริมาณขยะอันตรายได้ 15.59 ตัน ใช้งบประมาณค่ากำจัด 236,643.34 บาท

2.7.4 มูลฝอยติดเชื้อ

(1) อัตราการผลิต ปริมาณและองค์ประกอบมูลฝอยติดเชื้อ

จากการสำรวจข้อมูลโครงการกำจัดมูลฝอยของเทศบาลเมืองน่าน พบว่าจังหวัดน่านมีขยะติดเชื้อหรือมูลฝอยติดเชื้อจากสถานพยาบาลในพื้นที่จังหวัดน่าน จำนวน 16 แห่ง โรงพยาบาลส่งเสริมสุขภาพตำบล จำนวน 123 แห่ง (รพสต.จะนำมูลฝอยติดเชื้อมารวมกำจัดที่โรงพยาบาลระดับอำเภอ) ติดตั้งถังขยะติดเชื้อบริเวณสถานที่กักตัว เช่น โรงแรมพีพังก์ (ฝายแก้ว) โรงแรมเอื้องคำเกสท์เฮาส์ โรงแรมเอือนคำน่าน เทศบาลเมืองน่าน เรือนจำเขาน้อย เรือนจำจังหวัดน่าน โรงพยาบาลน่าน และโรงพยาบาลค่ายสุริยพงษ์ สถานพยาบาลเอกชน เป็นต้น

(2) การรวบรวมและกำจัดมูลฝอยติดเชื้อ

การจัดการมูลฝอยติดเชื้อในจังหวัดน่าน ประกอบด้วย การเผาในเตาเผามูลฝอยติดเชื้อของเทศบาลเมืองน่าน (มี 2 แห่ง) ซึ่งตั้งอยู่ภายในบ่อบำบัดขยะของเทศบาลเมืองน่าน ความสามารถในการเผา 500 กิโลกรัม/ชั่วโมงโดยมีการรับกำจัดมูลฝอยติดเชื้อจากสถานพยาบาล โรงพยาบาลระดับอำเภอจำนวน 15 แห่ง อัตราการกำจัดมูลฝอยติดเชื้อ 10 บาท/กิโลกรัม

(3) การจัดการมูลฝอยติดเชื้อแบบศูนย์รวม

จังหวัดน่านมีการจัดการเตาเผามูลฝอยติดเชื้อแบบรวมศูนย์ การกำจัดโดยเตาเผาแบบเผาไหม้ ความร้อนสูง จำนวน 2 แห่ง ในพื้นที่ 60 ไร่ อยู่บริเวณเดียวกันกับสถานที่ฝังกลบมูลฝอยอย่างถูกหลักสุขาภิบาลของเทศบาลเมืองน่าน ตั้งอยู่ที่ถนนน่าน-ทุ่งช้าง หมู่ 2 ตำบลผาสิงห์ อำเภอเมืองน่าน จังหวัดน่าน

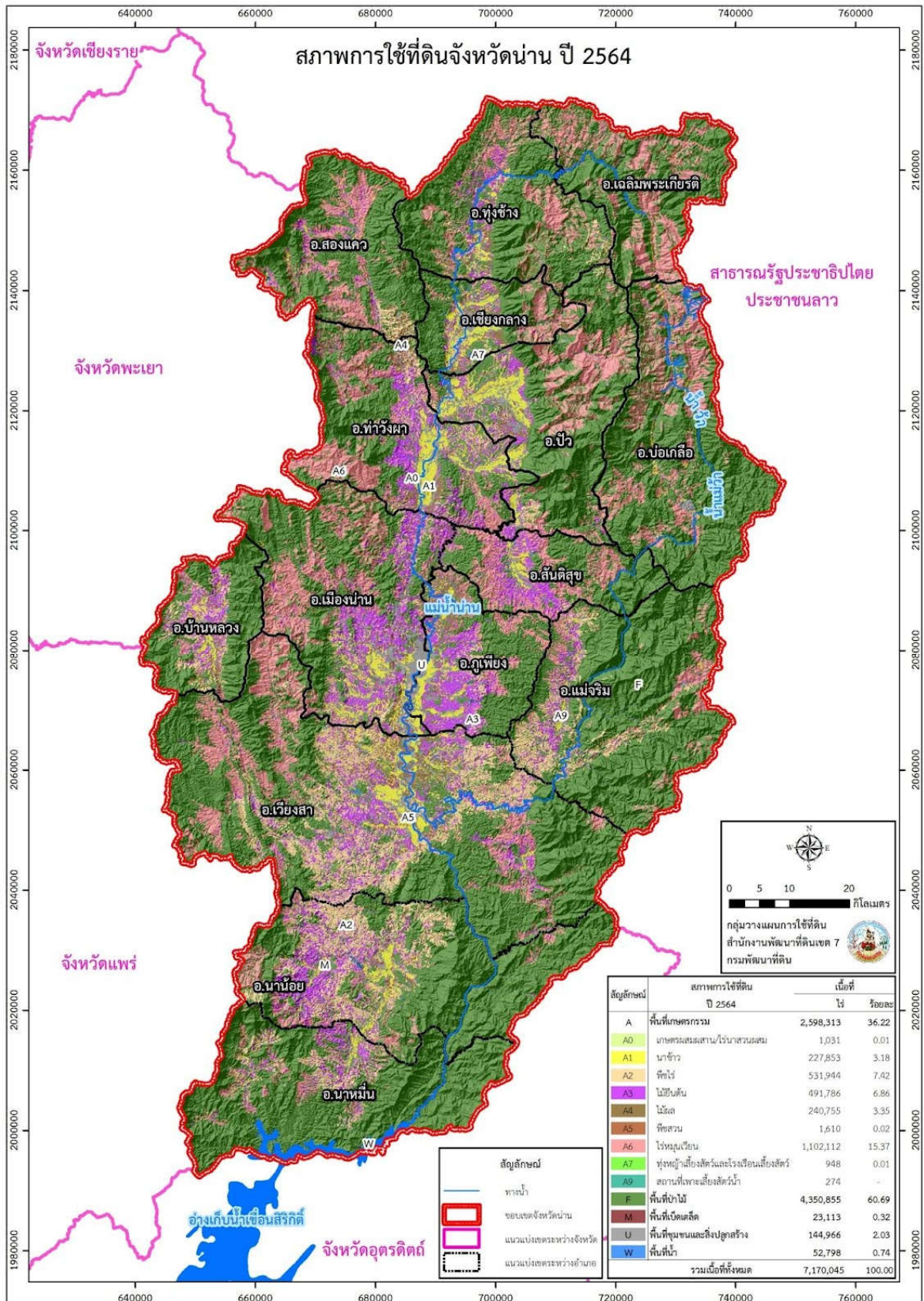


2.8) ข้อมูลการใช้พื้นที่

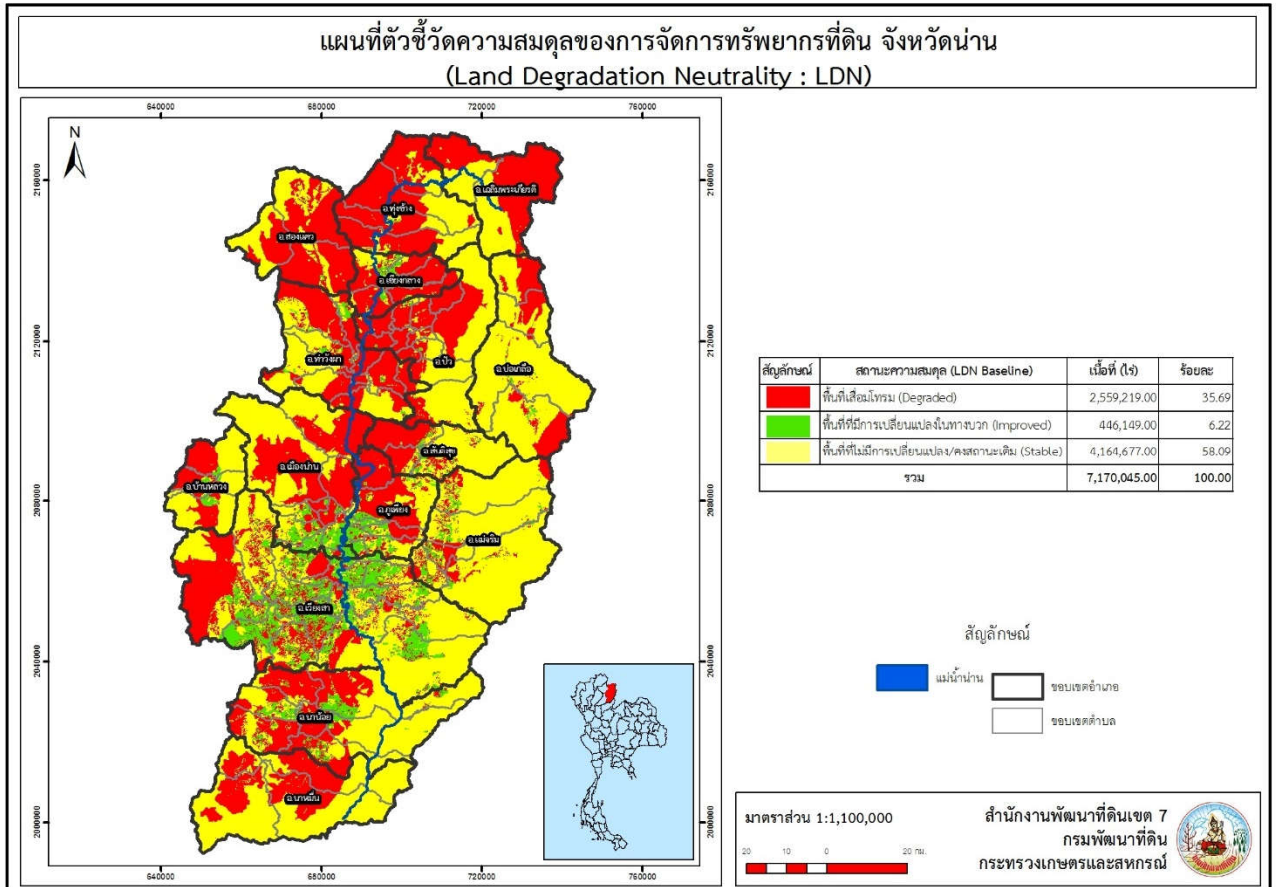
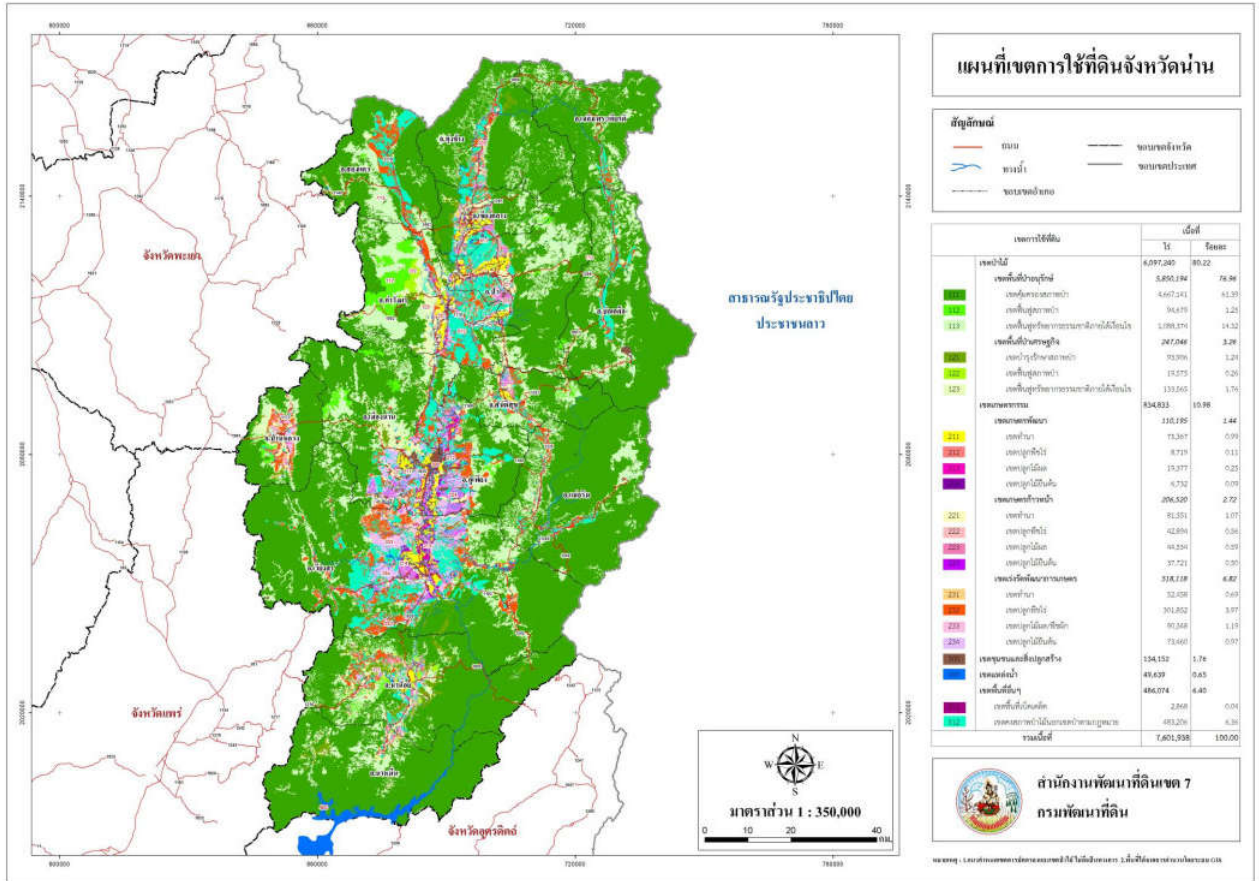
การใช้ที่ดินเพื่อการเกษตร

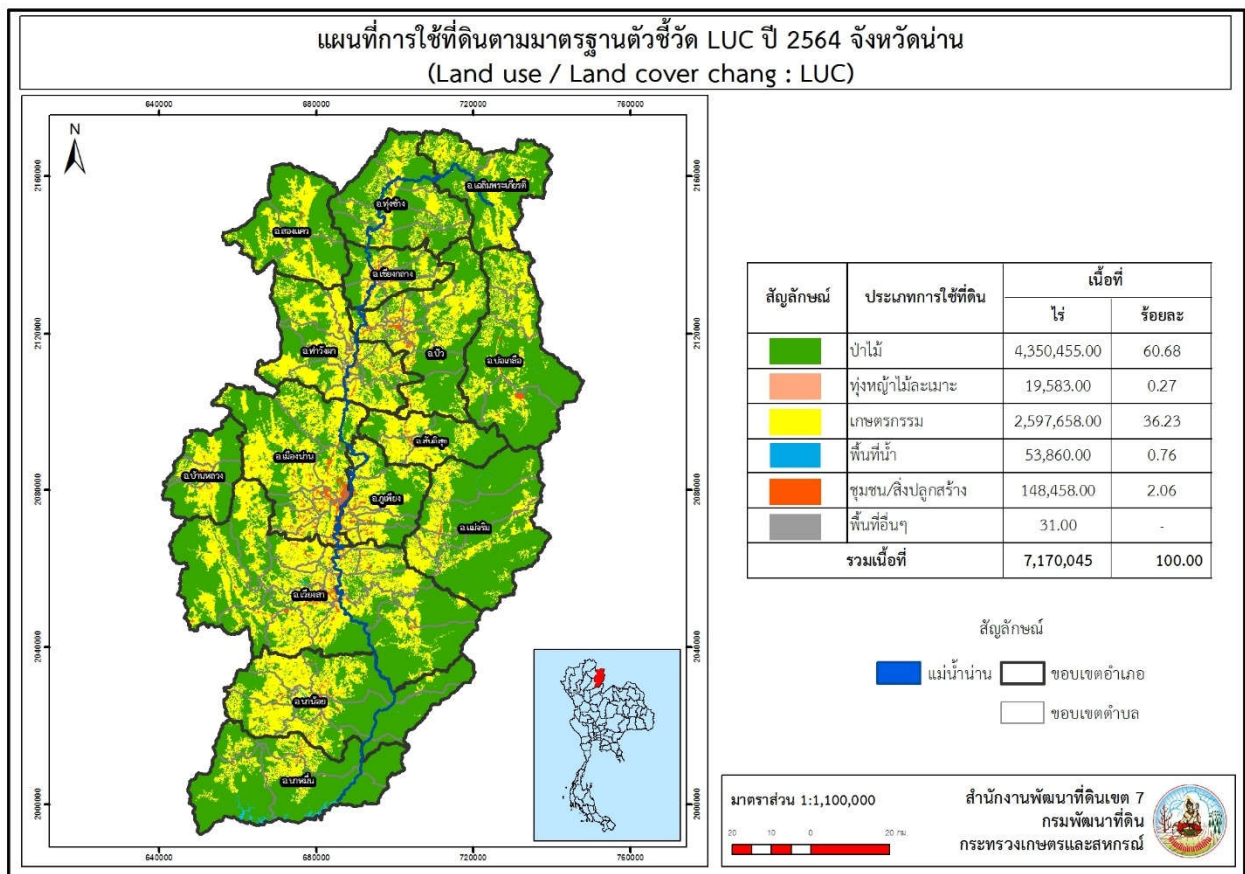
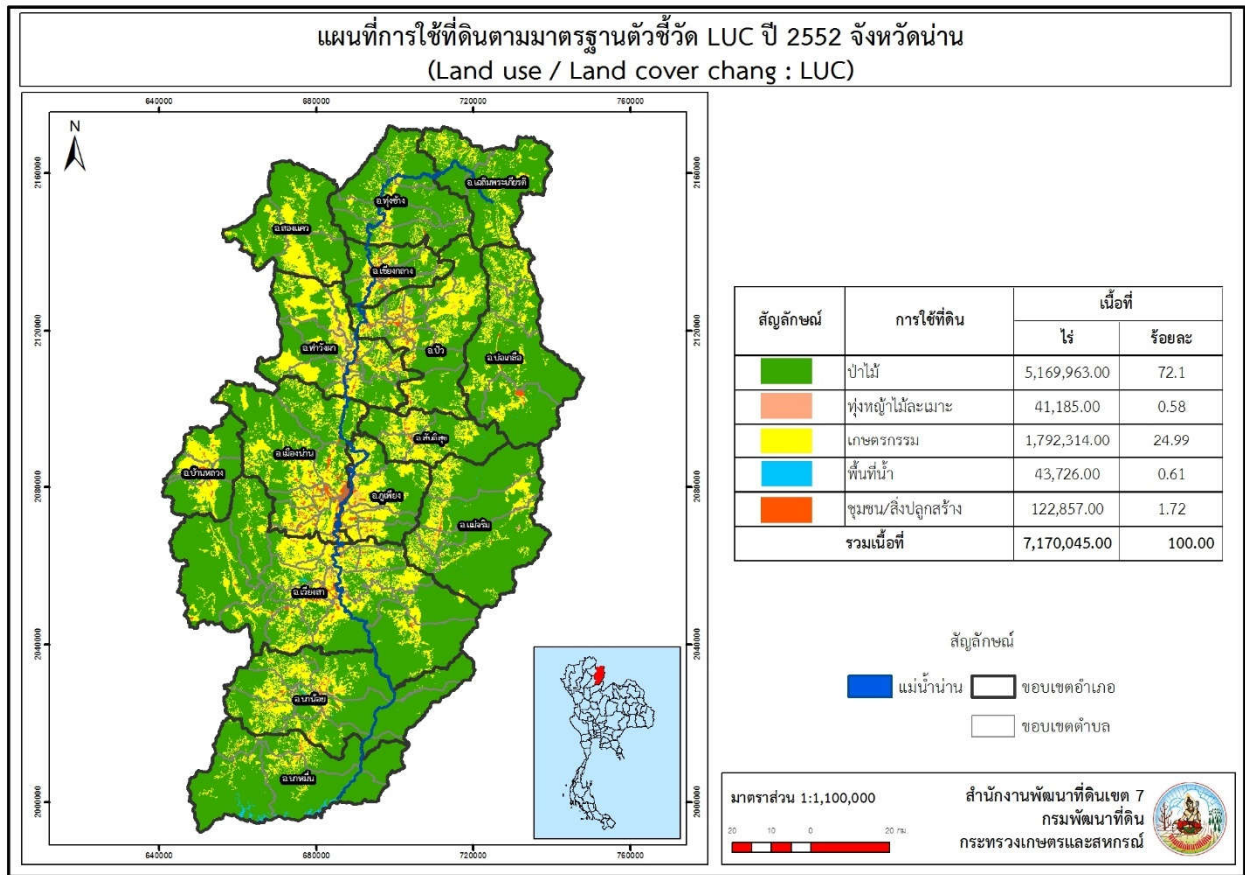
พื้นที่ใช้ประโยชน์ทางการเกษตรของจังหวัดน่านมีเนื้อที่ทั้งหมด 2,598,313 ไร่ คิดเป็นร้อยละ 36.22 ของพื้นที่ทั้งหมด จากข้อมูลแผนที่การใช้ประโยชน์ของกรมพัฒนาที่ดิน (พ.ศ. 2564) สามารถจำแนกพื้นที่การใช้ประโยชน์ที่ดินทางการเกษตรเป็น พื้นที่ทำเกษตรผสมผสาน พื้นที่นาข้าว พื้นที่ปลูกพืชไร่ พื้นที่ปลูกไม้ยืนต้น พื้นที่ปลูกไม้ผล พื้นที่ปลูกพืชสวน พื้นที่ไร่มุขเวียน พื้นที่เพาะเลี้ยง และทุ่งหญ้าเลี้ยงสัตว์ ดังแสดงในตาราง

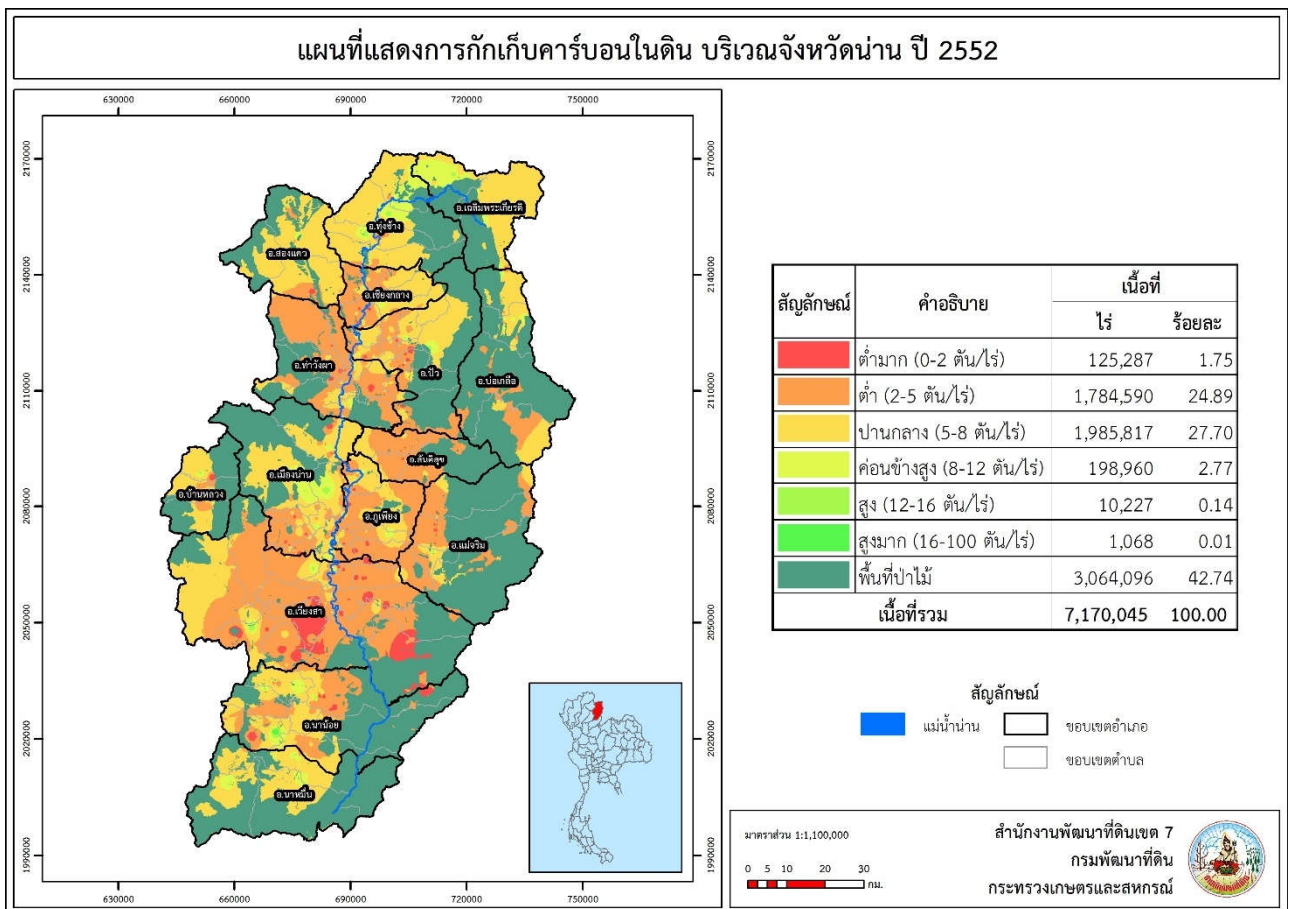
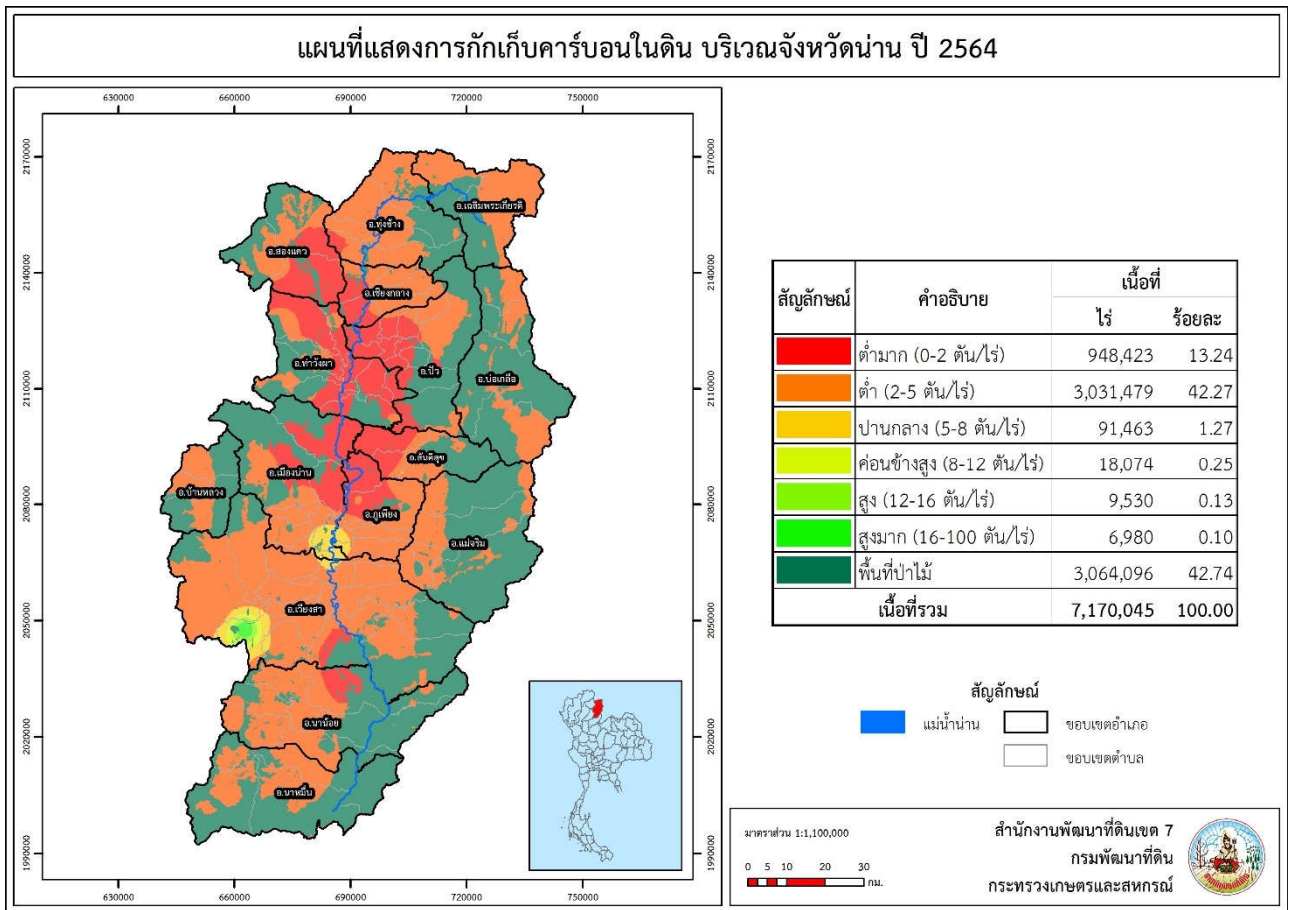
สภาพการใช้ที่ดิน	เนื้อที่ (ไร่)	ร้อยละ
1. พื้นที่ทั้งหมดของจังหวัดน่าน	7,170,045	100.00
2. พื้นที่เกษตรกรรม	2,598,313	36.22
เกษตรผสมผสาน/ไร่นาสวนผสม	1,031	0.01
- นาข้าว	227,853	3.18
- พืชไร่	531,944	7.42
- ไม้ยืนต้น	491,786	6.86
- ไม้ผล	240,755	3.35
- พืชสวน	1,610	0.02
- ไร่มุขเวียน	1,102,112	15.37
- ทุ่งหญ้าเลี้ยงสัตว์และโรงเรือนเลี้ยงสัตว์	948	0.01
- สถานที่เพาะเลี้ยงสัตว์น้ำ	274	-
3. พื้นที่ป่าไม้	4,350,855	60.69
4. พื้นที่เบ็ดเตล็ด	23,113	0.32
5. พื้นที่ชุมชนและสิ่งปลูกสร้าง	144,966	2.03
6. พื้นที่น้ำ	52,798	0.74

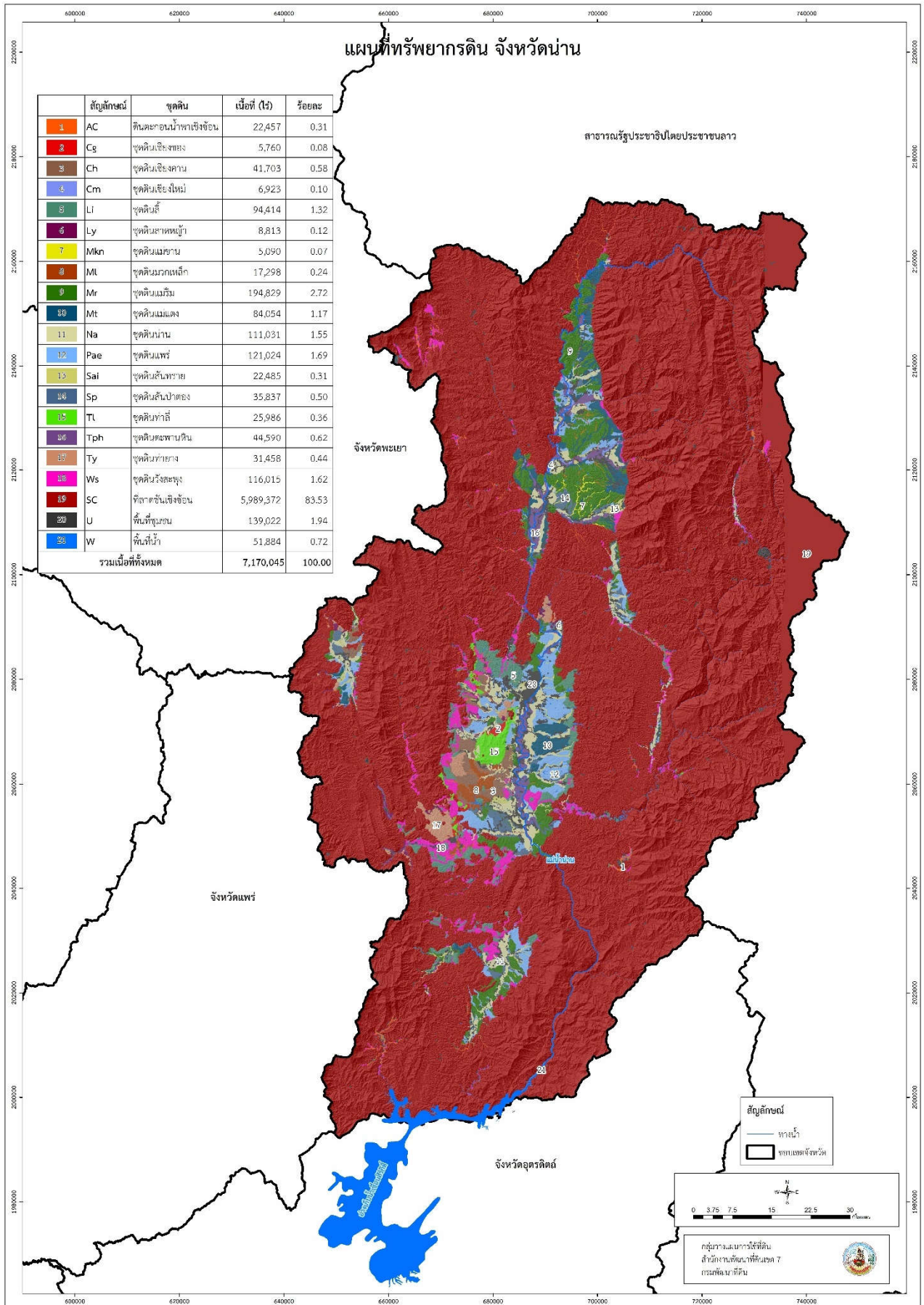


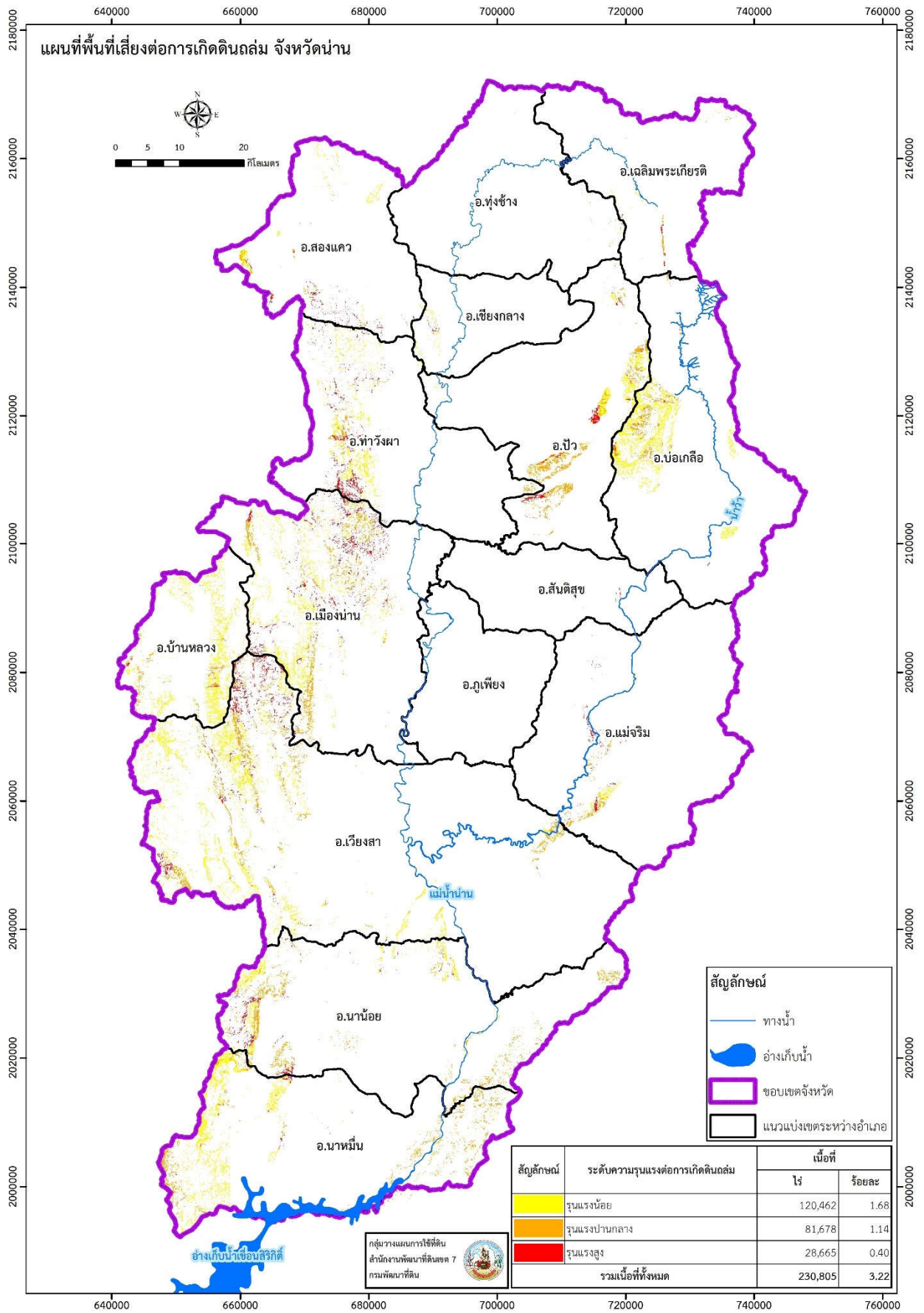
ที่มา : 1. จากการวิเคราะห์โดยระบบสารสนเทศภูมิศาสตร์ กลุ่มวิเคราะห์สภาพการใช้ที่ดิน กองนโยบายและแผนการใช้ที่ดิน. รายงานสภาพการใช้ที่ดิน ปี พ.ศ. 2564 จาก https://webapp.ddd.go.th/lpd/node_modules/img/Download/LandUseInfor/9.รายงานสภาพการใช้ที่ดิน ปี พ.ศ. 2564.pdf
 2. สำนักงานพัฒนาที่ดินเขตที่ 7. กรกฎาคม 2566

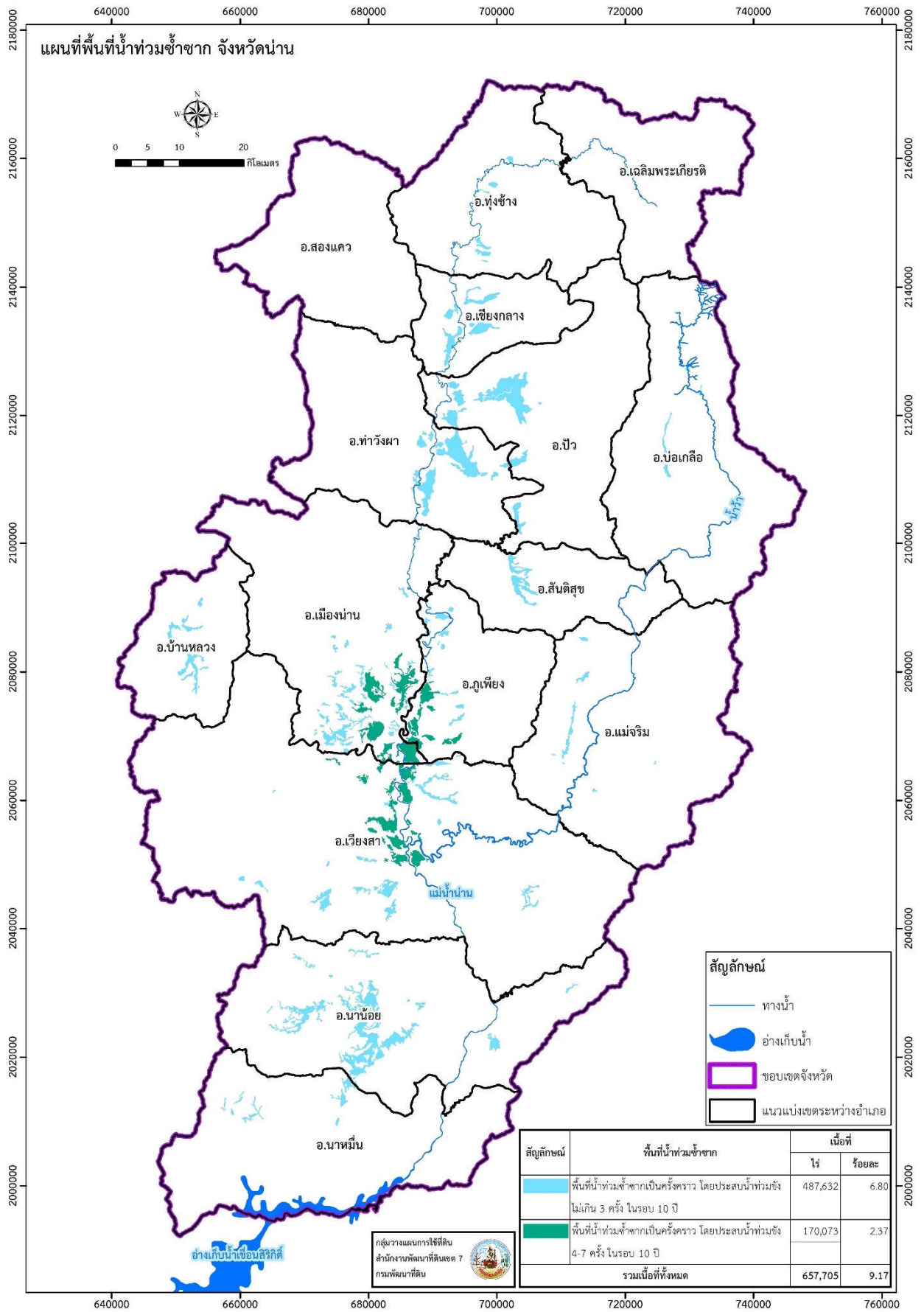


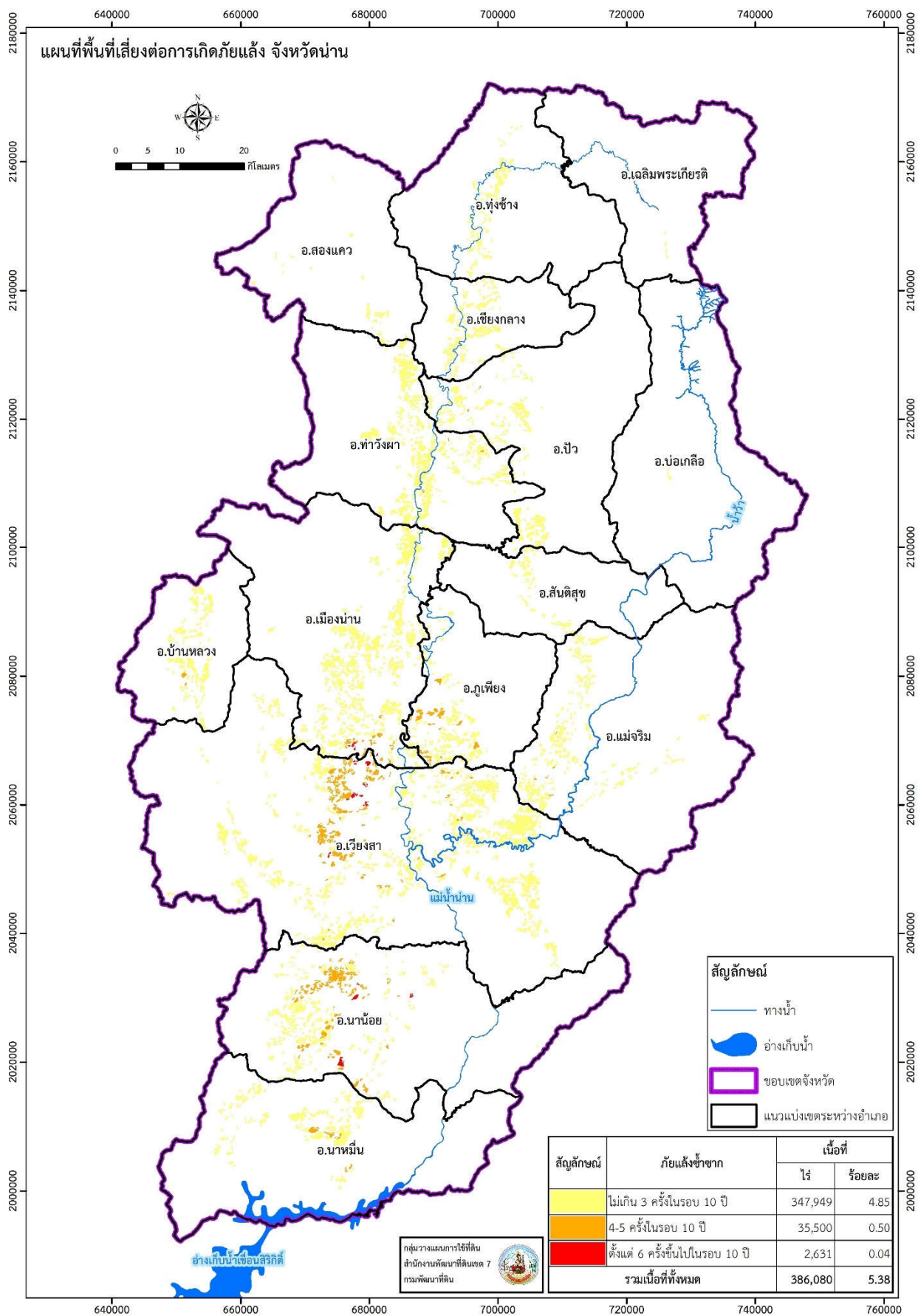










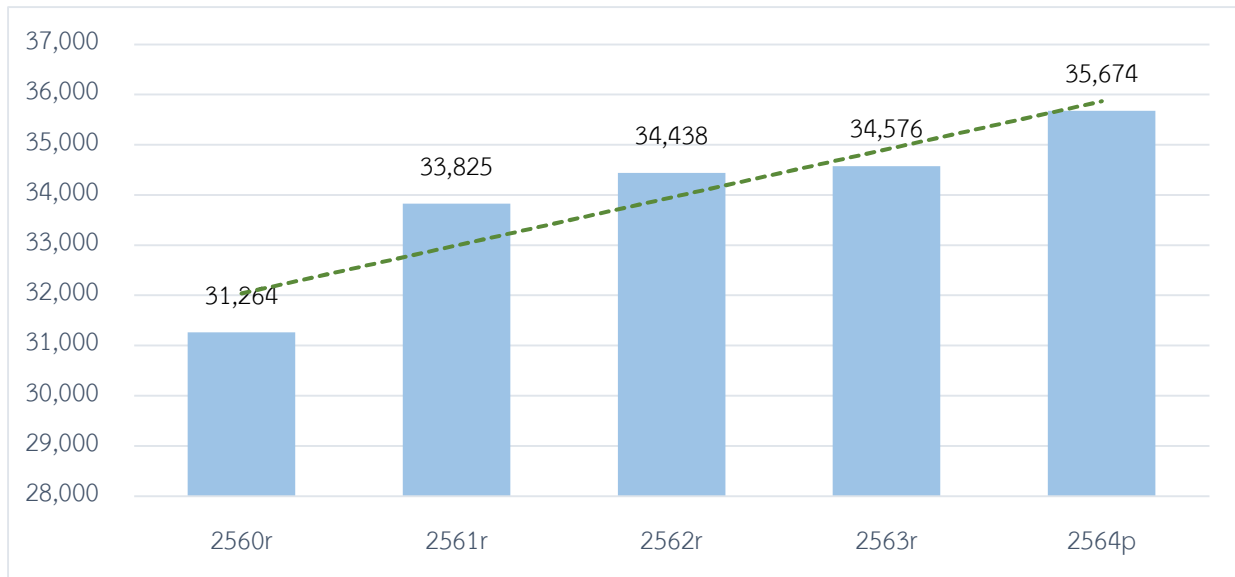


3.1.2 ข้อมูลเชิงเปรียบเทียบ

1) ด้านเศรษฐกิจ

1.1) ผลิตภัณฑ์มวลรวมจังหวัดน่าน

แผนภูมิ แสดงผลิตภัณฑ์มวลรวมจังหวัดน่าน ณ ราคาประจำปี พ.ศ. 2561–2565



ที่มา : สำนักงานสภาพัฒนาการเศรษฐกิจและสังคมแห่งชาติ และกลุ่มงานบริหารการคลังและเศรษฐกิจ สำนักงานคลังจังหวัดน่าน
อัตราการขยายตัวผลิตภัณฑ์มวลรวมจังหวัดน่าน ณ ราคาประจำปี และราคาคงที่ ย้อนหลัง 5 ปี ดังนี้

ในช่วงก่อนการระบาดโรคติดเชื้อไวรัสโคโรนา 2019 ผลิตภัณฑ์มวลรวมจังหวัดน่าน (Gross Provincial Product : GPP) มีแนวโน้มเติบโตอย่างต่อเนื่องตามภาวะเศรษฐกิจของประเทศ โดยเฉพาะภาคบริการที่เติบโตมากกว่าภาคเกษตรและอุตสาหกรรม เพราะในช่วงหลังจังหวัดน่านได้รับความนิยมจากการท่องเที่ยวมากขึ้น เป็นผลจากการประชาสัมพันธ์ในสื่อโซเชียลที่มากขึ้น และการสนับสนุนจากรัฐ เช่น นโยบายการเที่ยวเมืองรอง เป็นต้น

อย่างไรก็ตามอัตราการขยายตัวของผลิตภัณฑ์มวลรวมจังหวัดน่านในปัจจุบัน แปรผันตรงกับภาวะเศรษฐกิจของประเทศที่มีอัตราการขยายตัวต่ำ โดยมีการคาดการณ์ GDP ที่มีการปรับประมาณการตัวเลขผลิตภัณฑ์มวลรวมภายในประเทศ (Gross Domestic Product : GDP) อยู่ในช่วงร้อยละ 0.7–1.2 และอาจต่ำกว่าร้อยละ 0.7 หากไม่สามารถควบคุมสถานการณ์ดังกล่าวได้ (สำนักงานสภาพัฒนาการเศรษฐกิจและสังคมแห่งชาติ, 2564) เนื่องจากการระบาดของโรคติดเชื้อไวรัสโคโรนา 2019 ในประเทศไทย ที่ยังส่งผลกระทบต่อในวงกว้างทั้งภาคเกษตรภาคอุตสาหกรรม โดยเฉพาะภาคการท่องเที่ยวและบริการ มาตรการที่มีความเข้มงวดในการเข้า-ออกพื้นที่จังหวัดน่าน ตลอดจนมีการยกเลิกเที่ยวบินและระงับการเดินทาง ทำให้นักท่องเที่ยวไม่สามารถเดินทางเข้ามาในจังหวัดน่านได้ ส่งผลให้อัตราการเข้าพักในโรงแรมหรือแหล่งท่องเที่ยวลดลง รวมทั้งการใช้จ่ายของนักท่องเที่ยวและการซื้อสินค้าของฝากที่ระลึกก็ลดลงตามไปด้วย

1.1.1) ข้อมูลผลผลิตภัณฑ์มวลรวมของจังหวัดน่าน ณ ราคาประจำปี จำแนกรายประเภท

ภาพรวมผลิตภัณฑ์มวลรวมจังหวัดน่าน (GPP) ปี 2560–2564 ขยายตัวอย่างต่อเนื่อง ทั้งภาคการบริการ (การก่อสร้างถึงบริการอื่น ๆ) และการผลิตนอกภาคเกษตร เพิ่มขึ้นอย่างต่อเนื่อง ภาคการเกษตรปรับตัวดีขึ้นจากที่ลดลงในปี 2563 ภาคอุตสาหกรรมในช่วง 2 ปีที่ผ่านมา (2563, 2564) ปรับตัวดีขึ้น จากที่ลดลงในปี 2562

ผลิตภัณฑ์มวลรวมจังหวัดน่าน ณ ราคาประจำปี จำแนกตามประเภท ในปี พ.ศ. 2564 มูลค่า 35,674 ล้านบาท โดยโครงสร้างทางเศรษฐกิจขึ้นอยู่กับ นอกภาคเกษตรมีมูลค่าสูงสุด 25,209 ล้านบาท รองลงมาเป็นภาคบริการ (การก่อสร้างถึงบริการอื่น ๆ) มูลค่า 21,819 ล้านบาท ได้แก่ ภาคการเกษตร มูลค่า 10,446 ล้านบาท และภาคอุตสาหกรรม มูลค่า 3,389 ล้านบาท โดย ไฟฟ้า ก๊าซ และระบบปรับอากาศ, การก่อสร้าง, ข้อมูลข่าวสาร และการสื่อสาร, กิจกรรมด้านสุขภาพและงานสังคมสงเคราะห์ และศิลปะ ความบันเทิงและนันทนาการมีมูลค่าเพิ่มสูงขึ้นอย่างต่อเนื่อง

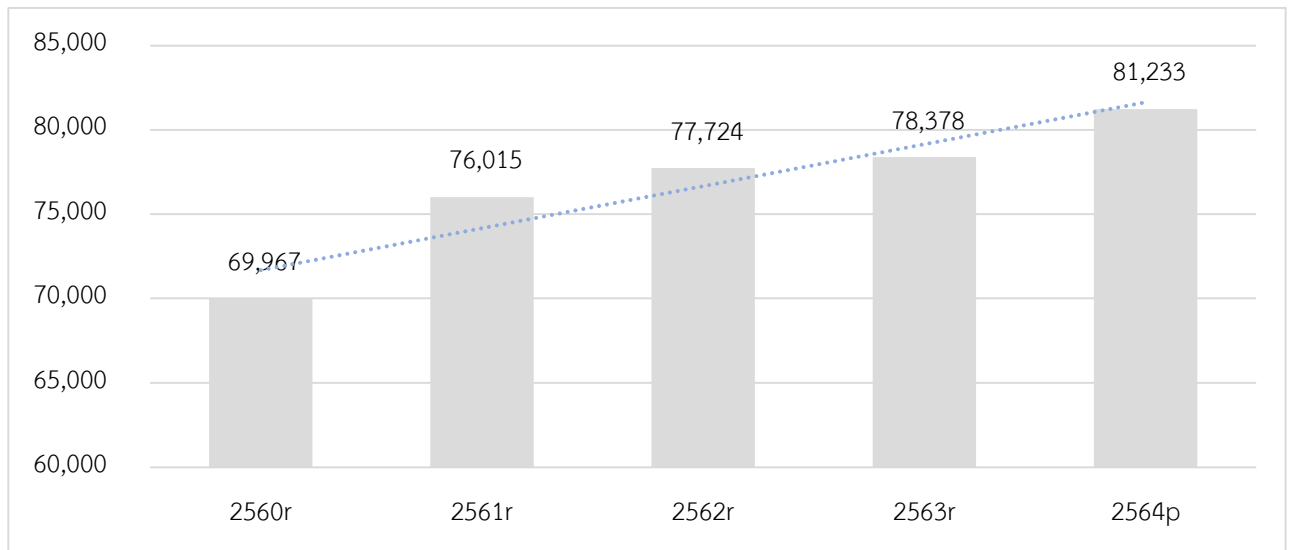
ตาราง แสดงข้อมูลผลผลิตภัณฑ์มวลรวมของจังหวัดน่าน ณ ราคาประจำปี จำแนกรายประเภท (หน่วย : ล้านบาท)

ประเภท ที่	ผลิตภัณฑ์มวลรวมของ จังหวัดน่าน รายประเภท	2560	2561	2562	2563	2564
	ภาคการเกษตร	8,765	10,000	10,193	9,836	10,466
1	เกษตรกรรม การป่าไม้ และการประมง	8,765	10,000	10,193	9,836	10,466
	นอกภาคการเกษตร	22,499	23,825	24,245	24,740	25,209
2	การทำเหมืองแร่และเหมืองหิน	259	276	255	318	307
3	การผลิตอุตสาหกรรม	2,060	2,505	2,488	2,402	2,570
4	ไฟฟ้า ก๊าซ และระบบปรับอากาศ	333	296	328	356	385
5	การประปาและการจัดการของเสีย	93	113	109	127	127
	ภาคอุตสาหกรรม	2,745	3,191	3,180	3,202	3,389
6	การก่อสร้าง	1,864	1,931	1,974	2,104	2,626
7	การขายส่ง การขายปลีก	3,688	4,092	4,237	4,263	4,156
8	การขนส่ง และสถานที่เก็บสินค้า	631	453	479	400	421
9	ที่พักแรมและบริการด้านอาหาร	174	197	225	203	210
10	ข้อมูลข่าวสารและการสื่อสาร	308	328	367	374	386
11	การเงินและการประกันภัย	2,851	3,039	3,016	3,096	2,899
12	กิจกรรมเกี่ยวกับอสังหาริมทรัพย์	1,602	1,766	1,747	2,016	2,032
13	กิจกรรมวิชาชีพ	1	2	4	4	4
14	กิจกรรมการบริหาร	115	156	192	151	137
15	การบริหารราชการ การป้องกันประเทศ	2,747	2,940	3,026	3,117	3,002
16	การศึกษา	3,914	3,739	3,734	3,754	3,826
17	กิจกรรมด้านสุขภาพและงานสังคมสงเคราะห์	1,345	1,476	1,550	1,570	1,608
18	ศิลปะ ความบันเทิง และนันทนาการ	84	98	117	104	121
19	กิจกรรมการบริการด้านอื่น ๆ	431	416	398	380	390
	รวมภาคบริการ (การก่อสร้างถึงบริการอื่น ๆ)	19,754	20,634	21,065	21,537	21,819
	ผลิตภัณฑ์มวลรวมจังหวัด (GPP)	31,264	33,825	34,438	34,576	35,674
	ผลิตภัณฑ์มวลรวมจังหวัดน่านต่อคนต่อปี	69,967	76,015	77,724	78,378	81,233
	จำนวนประชากร (1,000 คน)	447	445	443	441	439

ที่มา : สำนักงานสภาพัฒนาการเศรษฐกิจและสังคมแห่งชาติ. ผลิตภัณฑ์ภาคและจังหวัดแบบปริมาณลูกโซ่ ฉบับ พ.ศ. 2564 จาก https://www.nesdc.go.th/ewt_dl_link.php?nid=13913&filename=gross_regional

1.1.2) ผลผลิตภัณฑัฒวบรวมจังหวัดน่าน ต่อหัวต่อปี

แผนภูมิ แสดงผลผลิตภัณฑัฒวบรวมจังหวัดน่าน ต่อหัวต่อปี ปี พ.ศ. 2561–2564 (หน่วย : บาท)



ที่มา : สำนักงานสภาพัฒนาการเศรษฐกิจและสังคมแห่งชาติ และกลุ่มงานบริหารการคลังและเศรษฐกิจ สำนักงานคลังจังหวัดน่าน

ผลผลิตภัณฑัฒวบรวมจังหวัดน่าน ต่อหัวต่อปี ณ พ.ศ. 2560 เท่ากับ 69,967 บาท เฉลี่ยเดือนละ 5,830.62 บาท

ผลผลิตภัณฑัฒวบรวมจังหวัดน่าน ต่อหัวต่อปี ณ พ.ศ. 2561 เท่ากับ 76,015 บาท เฉลี่ยเดือนละ 6,334.58 บาท

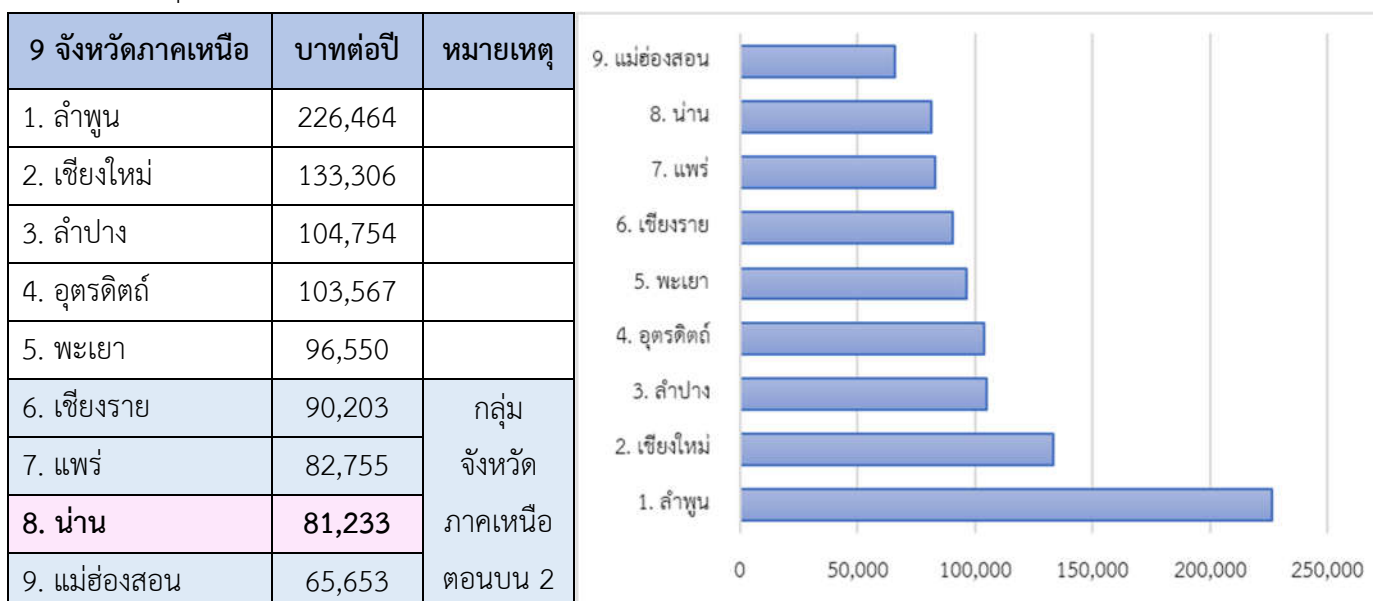
ผลผลิตภัณฑัฒวบรวมจังหวัดน่าน ต่อหัวต่อปี ณ พ.ศ. 2562 เท่ากับ 77,724 บาท เฉลี่ยเดือนละ 6,477.01 บาท

ผลผลิตภัณฑัฒวบรวมจังหวัดน่าน ต่อหัวต่อปี ณ พ.ศ. 2563 เท่ากับ 78,378 บาท เฉลี่ยเดือนละ 6,531.52 บาท

ผลผลิตภัณฑัฒวบรวมจังหวัดน่าน ต่อหัวต่อปี ณ พ.ศ. 2564 เท่ากับ 81,233 บาท เฉลี่ยเดือนละ 6,769.45 บาท

ผลผลิตภัณฑัฒวบรวมจังหวัดน่านต่อคนต่อปี ย้อนหลัง 5 ปี (พ.ศ.2560–2564) มีมูลค่าเพิ่มขึ้นอย่างต่อเนื่อง โดยในปี พ.ศ. 2564 มีมูลค่า 81,233 ล้านบาท เป็นลำดับที่ 61 ของประเทศ ลำดับที่ 8 ของ 9 จังหวัดภาคเหนือ และลำดับที่ 4 ของกลุ่มจังหวัดภาคเหนือตอนบน 2 ส่วนใหญ่มาจากการผลิตนอกภาคเกษตรและภาคบริการ

ตาราง แสดงการเปรียบเทียบข้อมูลผลผลิตภัณฑัฒต่อหัวจังหวัดน่าน ปี 2564 กับ 9 จังหวัดในภาคเหนือ และกลุ่มภาคเหนือตอนบน 2 (จากมากไปหาน้อย)



1.2) การจัดเก็บภาษีอากรของจังหวัดน่าน

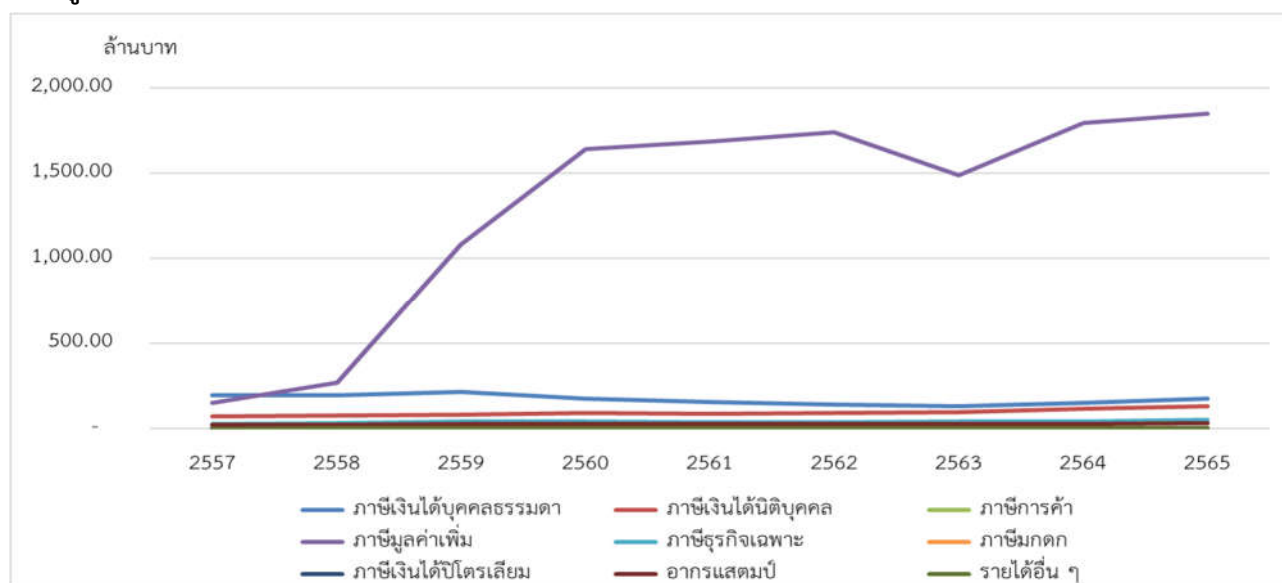
ตาราง แสดงข้อมูลการจัดเก็บภาษีอากรของจังหวัดน่าน พ.ศ. 2557–2565 (หน่วย : ล้านบาท)

ประเภทภาษี	ปี พ.ศ.								
	2557	2558	2559	2560	2561	2562	2563	2564	2565
ภาษีเงินได้บุคคลธรรมดา	197.08	194.86	215.25	175.60	154.29	142.89	133.05	152.95	173.12
ภาษีเงินได้นิติบุคคล	70.12	76.62	82.18	89.34	87.46	89.49	94.59	116.14	130.13
ภาษีการค้า	-	-	-	-	-	-	-	-	-
ภาษีมูลค่าเพิ่ม	150.69	270.00	1,085.59	1,643.09	1,684.10	1,740.36	1,490.18	1,796.42	1,851.09
ภาษีสรรพสามิต	28.42	32.90	42.60	40.60	38.90	35.49	42.45	41.12	50.00
ภาษีมรดก	-	-	-	-	-	-	-	-	-
ภาษีเงินได้ปิโตรเลียม	-	-	-	-	-	-	-	-	-
อากรแสตมป์	21.90	23.21	28.94	26.43	28.10	28.93	27.35	26.35	31.88
รายได้อื่น ๆ	0.88	0.92	1.05	1.32	1.34	1.29	1.05	1.53	1.80
รวมทุกประเภทภาษีอากร	469.08	598.51	1,455.60	1,976.38	1,994.18	2,038.45	1,788.67	2,134.52	2,238.01

หมายเหตุ : **หน่วยงานอื่นจัดเก็บ จากหน่วยงานคลังหัก ณ ที่จ่าย (GF 4117) ที่ดินจัดเก็บ, ศุลกากร, ขนส่ง, กรมพัฒนา

ที่มา : กรมสรรพากร. ผลจัดเก็บภาษีสรรพากร รายปี. ปีงบประมาณ 2557–2565. กรกฎาคม 2566 จาก <https://www.rd.go.th/310.html>

แผนภูมิ แสดงแนวโน้มการจัดเก็บภาษีอากรของจังหวัดน่าน พ.ศ. 2557–2565 (หน่วย : ล้านบาท)



ภาษีเงินได้บุคคลธรรมดามีอัตราการลดลงอย่างต่อเนื่อง ในปี พ.ศ. 2559–2563 เนื่องจากการขยายกรอบการลดหย่อนภาษีที่เพิ่มขึ้น, การปรับเปลี่ยน ภ.ง.ด.1 ที่เป็นการเบิกจ่ายด้วยระบบจ่ายตรง ทำให้การจ่ายภาษีไม่รวมรายได้จากแหล่งอื่น ส่งผลให้การจ่ายภาษีคิดเฉพาะฐานการจ่ายจาก ภ.ง.ด.1 แต่ในปี พ.ศ. 2564–2565 ที่การจัดเก็บรายได้บุคคลธรรมดาเพิ่มขึ้น เนื่องจากโครงการจากรัฐ เช่น บัตรสวัสดิการแห่งรัฐ, โครงการคนละครึ่ง, โครงการเราชนะ เป็นต้น ที่ส่งผลให้รายได้บุคคลธรรมดาเพิ่มสูงขึ้น ดังนั้น จึงมีการเสียภาษีที่สูงขึ้นได้

ผลของการจัดเก็บภาษีของจังหวัดน่านขึ้นอยู่กับ การได้รับการจัดสรรเงินงบประมาณในการพัฒนาจังหวัด ในแต่ละปี และมีการเบิกจ่ายงบประมาณตามกำหนดเวลาด้วย

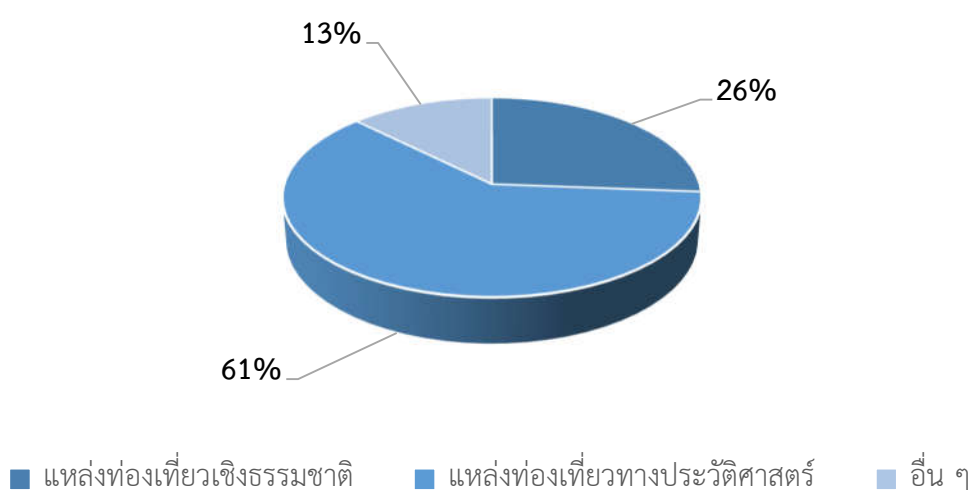
1.3) การท่องเที่ยว

1.3.1) ประเภทแหล่งท่องเที่ยวในจังหวัดน่าน

แหล่งท่องเที่ยวจังหวัดน่าน เป็นแหล่งท่องเที่ยวที่สำคัญของภาคเหนือ มีแหล่งท่องเที่ยวทางธรรมชาติที่สวยงามน่าสนใจหลายแหล่ง เช่น น้ำตกตาดม่าน น้ำตกศิลาเพชร หมู่บ้านประมงปากนาย ล่องแก่งน้ำว้า อุทยานแห่งชาติทั้ง 7 แห่ง ได้แก่ อุทยานแห่งชาติดอยภูคา อุทยานแห่งชาติขุนน่าน อุทยานแห่งชาติขุนสถาน อุทยานแห่งชาติแม่จริม อุทยานแห่งชาตินันทบุรี อุทยานแห่งชาติศรีน่าน และอุทยานแห่งชาติถ้ำสะเกิน และวนอุทยาน 1 แห่ง คือ วนอุทยานถ้ำผาตูบ รวมทั้งมีเขตรักษาพันธุ์สัตว์ป่าบางส่วน 1 แห่ง ได้แก่ เขตอนุรักษ์พันธุ์สัตว์ป่าดอยผาช้าง หมู่บ้านไทลื้อ บ้านหนองบัว สวนกาแปงูสัน ที่มีคุณภาพที่สุดของชนเผ่าเมี่ยน หมู่บ้านสันเจริญ อำเภอท่าวังผา หมู่บ้านขมุปาก้า อำเภอบ่อเกลือ ต้นดอกชมพูภูคา อำเภอปัว กาแปงูพยัคฆ์อำเภอบ่อเกลือ พิพิธภัณฑสถานแห่งชาติน่าน งามช้างดำ พระธาตุแช่แห้ง พระธาตุเขาน้อย วัดภูมินทร์วัดช้างค้ำ วัดสวนตาล วัดหนองบัว แหล่งโบราณคดีเขา หินแก้ว เขาชมพูดอยปู่แก้ว ดอยภูตอก เป็นต้น (ที่มา : องค์การบริหารการพัฒนาพื้นที่พิเศษเพื่อการท่องเที่ยวอย่างยั่งยืน (องค์กรมมหาชน) สำนักงานพื้นที่พิเศษ 6. แผนยุทธศาสตร์การพัฒนาพื้นที่พิเศษเพื่อการท่องเที่ยวอย่างยั่งยืนเมืองเก่าน่าน (พ.ศ. 2566–2570)

แผนภูมิ แสดงจำนวนแหล่งท่องเที่ยวในจังหวัดน่านจำแนกตามประเภทของแหล่งท่องเที่ยว

จำนวนแหล่งท่องเที่ยวในจังหวัดน่าน



หมายเหตุ : อื่น ๆ คือ แหล่งท่องเที่ยวสำหรับกิจกรรมพิเศษ กิจกรรมนันทนาการ และอื่น ๆ

ที่มา : สำนักงานท่องเที่ยวและกีฬา

จังหวัดน่าน มีแหล่งท่องเที่ยวรวมกันทั้งหมด 103 แห่ง สามารถแบ่งออกเป็นแหล่งท่องเที่ยวทางประวัติศาสตร์และวัฒนธรรม จำนวน 63 แห่ง คิดเป็นร้อยละ 60 แหล่งท่องเที่ยวทางธรรมชาติ จำนวน 27 แห่ง คิดเป็นร้อยละ 26 และ อื่น ๆ คือ แหล่งท่องเที่ยวสำหรับกิจกรรมพิเศษ กิจกรรมนันทนาการ และอื่น ๆ จำนวน 13 แห่ง คิดเป็นร้อยละ 13 ซึ่งในอนาคตคาดว่าจังหวัดน่านจะมีแหล่งท่องเที่ยวที่เพิ่มมากขึ้นจากผู้ประกอบการเอกชน นิติบุคคลอื่น รวมทั้งการพัฒนาโครงสร้างพื้นฐานของภาครัฐที่จะเพิ่มจำนวนแหล่งท่องเที่ยวจังหวัดน่านเพื่อรองรับการท่องเที่ยวในอนาคต

1.3.2) จำนวนนักท่องเที่ยวที่เข้ามาเยี่ยมเยือนจังหวัดน่าน

จำนวนนักท่องเที่ยวที่เข้ามาเยี่ยมเยือนจังหวัดน่านและรายได้จากผู้เยี่ยมเยือนจังหวัดน่านปี พ.ศ. 2564–2566 มีแนวโน้มเพิ่มขึ้น โดยในช่วงก่อนสถานการณ์โรคระบาดไวรัสโคโรนา 2019 จังหวัดน่านถือเป็นจังหวัดที่เป็นจุดหมายปลายทางของนักท่องเที่ยวทั้งชาวไทยและชาวต่างชาติ เมื่อปี พ.ศ. 2562 จำนวนผู้เยี่ยมเยือนในจังหวัดน่านมีจำนวนมากถึง 953,895 คน ซึ่งมีอัตราการเพิ่มขึ้นจากปีก่อนหน้าถึงร้อยละ 1.5 แต่เนื่องด้วยสถานการณ์โรคติดเชื้อไวรัสโคโรนา 2019 ตลอดระยะเวลาเกือบ 3 ปี (2562–ปัจจุบัน) โดยในปี พ.ศ. 2564–2565 ประชาชนในจังหวัดน่านได้รับผลกระทบจากเหตุการณ์ดังกล่าวเป็นอย่างมาก ผู้ติดเชื้อภายในจังหวัดมีจำนวนสูงขึ้น แต่ในขณะเดียวกันกระแสการท่องเที่ยวจังหวัดน่านก็ยิ่งสูงขึ้น ได้รับความนิยมนั้นเช่นกัน ในปี พ.ศ. 2565 ระหว่างเดือนมกราคม–มิถุนายนจังหวัดน่านมีนักท่องเที่ยวเพิ่มขึ้นจากปีก่อนหน้าร้อยละ 19.28 ซึ่งแนวโน้มการท่องเที่ยวฟื้นตัวดีขึ้น โดยเฉพาะแหล่งท่องเที่ยวเชิงธรรมชาติ หมู่บ้านสากด หมู่บ้านสะปัน บ่อเกลือ เป็นต้น แหล่งท่องเที่ยวเชิงศิลปวัฒนธรรมที่ดึงดูดนักท่องเที่ยวเข้ามาจังหวัดน่าน อย่างไรก็ตามเมื่อสถานการณ์โรคติดเชื้อไวรัสโคโรนา 2019 มีทิศทางที่ดีขึ้น จังหวัดน่านจะยังคงเป็นจังหวัดที่ได้รับความนิยมเนื่องจากกระแสการท่องเที่ยวจังหวัดน่านเป็นที่น่าสนใจ และเป็นจุดหมายปลายทางของนักท่องเที่ยวผู้มาเยือนอยู่เสมอ

สถานการณ์โรคระบาดไวรัสโคโรนา 2019 ในปัจจุบันมีทิศทางที่ดีขึ้น และการฉีดวัคซีนที่ทั่วถึงมากขึ้น รวมถึงเกิดการกระตุ้นทางเศรษฐกิจทั้งภายในจังหวัดและภายนอก ตลอดจนนโยบายการกระตุ้นเศรษฐกิจของรัฐบาลทำให้สถานการณ์การท่องเที่ยวจังหวัดน่านได้รับความนิยมและกลับมามีบทบาทในการสร้างความเข้มแข็งทางเศรษฐกิจของจังหวัดน่านได้



จำนวนนักท่องเที่ยวที่เข้ามาเยี่ยมเยือนจังหวัดน่าน ปี พ.ศ. 2560–2565

ตาราง แสดงจำนวนนักท่องเที่ยวและรายได้จากนักท่องเที่ยวที่เข้ามาเยี่ยมเยือนจังหวัดน่าน ปี พ.ศ. 2560 – 2565 (หน่วย : คน/ล้านบาท)

รายการ	ปี พ.ศ. 2560 – 2565											
	2560		2561		2562		2563		2564		2565*	
	จำนวน	% Change	จำนวน	% Change	จำนวน	% Change	จำนวน	% Change	จำนวน	% Change	จำนวน	% Change
อัตราการเข้าพัก	54.4		60.56	11.32	59.53	-1.7	44.1	-15.43	29.13	-33.95	69.06	137.08
		N/A										
จำนวนผู้เข้าพัก	717,376	N/A	741,194	3.32	751,115	1.33	520,574	-30.69	377,443	-27.49	451,252	19.56
จำนวนผู้ทั้งหมด	900,126	N/A	943,944	4.86	953,895	1.05	645,167	-32.36	532,902	-17.40	635,636	19.28
เยี่ยมเยือน คนไทย	879,394	N/A	917,727	4.35	931,822	1.53	639,790	-31.34	529,800	-17.19	626,080	18.17
ชาวต่างชาติ	20,732	N/A	21,513	3.76	22,732	2.6	5,377	-75.64	3,102	-42.31	9,556	208.06
รายได้จากทั้งหมด	2,502	N/A	2,708	8.23	2,724	0.59	1,560	-42.75	1,012	-35.13	1,467	44.96
ผู้เยี่ยม คนไทย	2,463	N/A	2,666	8.24	2,623	-1.6	1,533	-41.54	1,002.01	-34.67	1,420.73	41.79
เยือน ชาวต่างชาติ	38	N/A	42	8.7	100	139.12	25	-74.28	9.84	-61.96	46.76	375.20

ที่มา : สำนักงานการท่องเที่ยวและกีฬาจังหวัดน่าน

หมายเหตุ : %Change คือ อัตราการเปลี่ยนแปลงจากปีก่อนหน้า (ร้อยละ)

2565* ระหว่างเดือนมกราคม – มิถุนายน 2565

1.4) การค้าการลงทุน

(1) สถานประกอบการกิจการ สถานประกอบการที่มีลูกจ้างตั้งแต่ 1 คนขึ้นไป และจำนวนลูกจ้าง พ.ศ. 2558–2564 (หน่วย : คน)

จังหวัดน่านมีสถานประกอบการเพิ่มขึ้นอย่างต่อเนื่อง เมื่อเปรียบเทียบกับ 4 จังหวัดในกลุ่มจังหวัดภาคเหนือตอนบน 2 (เชียงราย พะเยา แพร่ น่าน) จังหวัดน่านมีจำนวนสถานประกอบการและจำนวนลูกจ้างเป็นลำดับที่ 4

จังหวัด	รายการ	2558	2559	2560	2561	2562	2563	2564
แพร่	จำนวนสถานประกอบการ	1,558	1,648	1,748	1,838	1,945	2,090	2,157
	จำนวนลูกจ้าง (คน)	14,751	14,919	15,583	16,645	17,487	17,754	18,417
น่าน	จำนวนสถานประกอบการ	1,375	1,399	1,434	1,481	1,591	1,860	1,917
	จำนวนลูกจ้าง (คน)	9,382	9,723	9,894	10,043	10,641	12,071	12,392
พะเยา	จำนวนสถานประกอบการ	1,851	1,983	2,020	2,074	2,155	2,228	2,294
	จำนวนลูกจ้าง (คน)	12,855	14,185	14,026	14,165	14,375	13,870	14,067
เชียงราย	จำนวนสถานประกอบการ	3,761	4,078	4,234	4,583	4,790	4,983	5,109
	จำนวนลูกจ้าง (คน)	44,692	47,006	48,739	51,624	53,873	54,224	53,777

ที่มา : กรมสวัสดิการและคุ้มครองแรงงาน กระทรวงแรงงาน.สำนักงานสถิติแห่งชาติ. 2 สถิติแรงงาน. เข้าถึงได้จาก <http://statbbi.nso.go.th/staticreport/page/sector/th/02.aspx>. สิงหาคม 2566

(2) การค้าชายแดนจังหวัดน่าน

(2.1) จุดผ่านแดนบริเวณชายแดนไทย-ลาว

จังหวัดน่าน มีพรมแดนทางทิศเหนือและทิศตะวันออกติดต่อกับสาธารณรัฐประชาธิปไตยประชาชนลาว (สปป.ลาว) และมีช่องทางการค้าชายแดนระหว่างไทย-สปป.ลาว จำนวน 3 ช่องทาง (ที่มา : กองการต่างประเทศ กระทรวงมหาดไทยไทย. <http://www.fad.moi.go.th/images/ngancedkumpha/tulakhom/ตารางจุดผ่านแดนด้านลาว.pdf>. สืบค้นเมื่อ 22 กรกฎาคม 2566 และกรมการค้าต่างประเทศ กระทรวงพาณิชย์. <https://www.dft.go.th/Portals/3/จุดผ่านแดน/จุดผ่านแดนทั้งหมด%20ปี%202555.pdf?ver=2560-05-09-1405015-727>. สืบค้นเมื่อ 18 สิงหาคม 2566) ดังนี้

1) จุดผ่านแดนถาวรบ้านห้วยโก๋น ตำบลห้วยโก๋น อำเภอเฉลิมพระเกียรติ จังหวัดน่าน ตรงข้ามกับเมืองเงิน แขวงไชยบุรี สปป.ลาว โดยจังหวัดน่านได้มีคำสั่งจังหวัดน่าน ที่ 11511/2565 ลงวันที่ 31 พฤษภาคม 2565 เรื่อง การเปิดการเดินทางเข้า-ออก ของบุคคล ยานพาหนะและสิ่งของ ณ จุดผ่านแดนถาวรบ้านห้วยโก๋น อำเภอเฉลิมพระเกียรติ จังหวัดน่าน โดยกำหนดเวลาเปิด-ปิดด่าน ตั้งแต่เวลา 08.00–18.00 น. ไม่เว้นวันหยุดราชการ

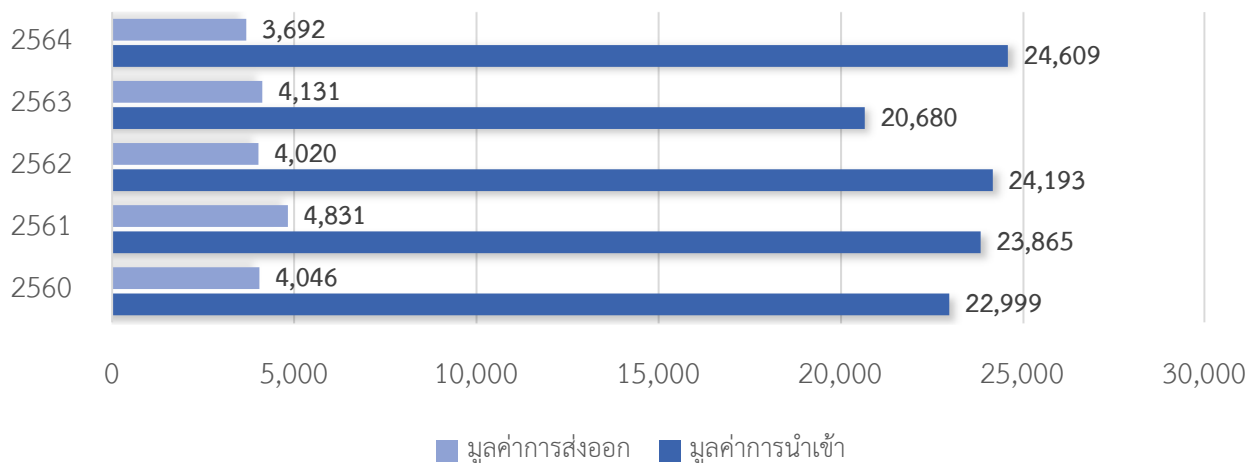
2) จุดผ่อนปรนบ้านใหม่ชายแดน ตำบลชนแดน อำเภอสองแคว จังหวัดน่านตรงข้ามกับบ้านเตสอง เมืองเชียงฮ่อน แขวงไชยบุรี สปป.ลาว โดยจังหวัดน่าน ได้มีคำสั่งจังหวัดน่าน ที่ 2407/2566 ลงวันที่ 31 มกราคม 2566 เรื่อง ยกเลิกการระงับเดินทางเข้า-ออก ของบุคคล ยานพาหนะและสิ่งของ ณ จุดผ่อนปรนการค้า บ้านใหม่ชายแดน อำเภอสองแคว จังหวัดน่าน โดยกำหนดเวลาเปิดจุดผ่อนปรนการค้า ตั้งแต่เวลา 09.00-16.00 น. ทุกวันพุธ วันพฤหัสบดี และวันอาทิตย์ ของสัปดาห์

3) จุดผ่อนปรนบ้านห้วยสะแดง ตำบลงอบ อำเภอทุ่งช้าง จังหวัดน่าน (ปัจจุบันไม่มีการค้าขาย) ตรงข้ามกับบ้านป่าหว้าน เมืองเชียงฮ่อน แขวงไชยบุรี สปป.ลาว

จุดผ่านแดนบริเวณชายแดนไทย-ลาว จังหวัดน่านมีอยู่ในเขตพื้นที่รับผิดชอบของด่านศุลกากรทุ่งช้าง ตามประกาศกระทรวงการคลัง เรื่อง กำหนดและแบ่งส่วนราชการตามกฎหมายกระทรวงแบ่งส่วนราชการกรมศุลกากร กระทรวงการคลัง พ.ศ. 2562 ลงวันที่ 15 พฤษภาคม พ.ศ. 2562 (ด่านศุลกากรทุ่งช้าง. ภารกิจหน้าที่ของด่านศุลกากรทุ่งช้าง. 8 กันยายน 2565 จาก http://thungchang.customs.go.th/content.php?ini_menu=menu_about&ini_content=about_180129_10&left_menu=menu_about_180129_08&top_menu=menu_about&lang=th&left_menu=menu_about_180129_08)

(2.2) สินค้านำเข้า-ส่งออก

แผนภูมิ แสดงมูลค่าการนำเข้าและส่งออก ด้านศุลกากรทุ่งช้าง ปีงบประมาณ พ.ศ. 2560-2564 (หน่วย : ล้านบาท)
มูลค่าการนำเข้า - ส่งออกสินค้า ศุลกากรทุ่งช้าง ปีงบประมาณ พ.ศ. 2560 - 2564



ที่มา : ระบบ CIS ด้านศุลกากรทุ่งช้าง

ตาราง แสดงสินค้าและมูลค่าการนำเข้าอากรสูงสุด 10 อันดับ ประจำปีงบประมาณ พ.ศ. 2561-2564 (หน่วย : บาท)

No.	สินค้าและมูลค่าการนำเข้าอากรสูงสุด 10 อันดับ ประจำปีงบประมาณ พ.ศ. 2561-2564 (หน่วย : บาท)							
	2561		2562		2563		2564	
	รายการสินค้า	มูลค่า	รายการสินค้า	มูลค่า	รายการสินค้า	มูลค่า	รายการสินค้า	มูลค่า
1	ผ้าทอทำด้วยฝ้าย	107,045.00	ผ้าทอด้วยฝ้าย	78,702.00	เซ็นเตอร์จอย	159,351.60	โครงยกของเคลื่อนที่ได้ด้วยตัวเอง	370,000.00
2	ตัวยึดสำหรับจับยึดเพชรอัตโนมัติ	55,407.02	น้ำยาเคลือบผิวคอนกรีต	27,389.57	ผ้าทอ	28,410.00	ของใช้ส่วนตัวประเภทเเท็งโถม	67,907.00
3	น้ำยาเคลือบผิวคอนกรีต	27,011.54	ส่วนประกอบลำโพง	10,071.12	เตาปิ้งย่างไฟฟ้า	27,269.46	แผ่นบันทึกเสียง	40,590.80
4	บูลโดเซอร์ แองเกิลโตเซอร์	19,425.00	อิพอกไซค์เรซิน	3,903.87	ดาบ	17,308.42	เสื้อผ้า	31,603.00
5	ท่อพลาสติก	18,794.84	แผ่นยาง	2,765.24	เครื่องประดับชุบโลหะ	14,608.50	ยาแนว	21,610.45
6	ตะปูควงสลักเกลียว	17,893.72	นาฬิกา	3,770.64	เครื่องขัดผิว	14,007.12	สิ่งพิมพ์	14,702.00
7	แป้น แผงคอนโซล โต๊ะ ตู้	10,648.94	ของทำด้วยพลาสติก	2,605.00	หมวกกันน็อค	11,065.00	รองเท้า	13,251.00
8	รองเท้าอื่น ๆ	9,745.00	เตาอบเบเกอรี่	1,295.00	ตุ้มจำลองสำหรับผู้ใหญ่ อายุมากกว่า 14 ปี	10,116.39	ส่วนประกอบเครื่องเจาะหิน	11,082.50
9	อิพอกไซค์เรซิน	8,132.92	สวิทช์	2,580.00	ของทำด้วยพลาสติก	9,600.00	รองเท้าหนัง	6,660.00
10	งานบันทึกเทปอุปกรณ์ หน่วยความจำแบบไม่ลบเลือน	5,307.00	แว่นตากันแดด	1,063.00	เสื้อ	7,350.00	หูฟัง	5,448.00
	สินค้าอื่น ๆ	68,590.39	สินค้าอื่น ๆ	20,252.88	สินค้าอื่น ๆ	70,207.67	สินค้าอื่น ๆ	75,958.58
	รวม	343,014.34	รวม	154,398.32	รวม	369,294.16	รวม	658,813.33

ที่มา : ระบบ CIS ด้านศุลกากรทุ่งช้าง

ตาราง สินค้าและมูลค่าการนำเข้าสูงสุด 10 อันดับ ประจำปีงบประมาณ พ.ศ. 2561 – 2564 (หน่วย : ล้านบาท)

No.	สินค้าและมูลค่าการนำเข้าสูงสุด 10 อันดับ ประจำปีงบประมาณ พ.ศ. 2561-2564 (หน่วย : ล้านบาท)							
	2561		2562		2563		2564	
	รายการสินค้า	มูลค่า	รายการสินค้า	มูลค่า	รายการสินค้า	มูลค่า	รายการสินค้า	มูลค่า
1	พลังงานไฟฟ้า	23,234.79	พลังงานไฟฟ้า	23,770.97	พลังงานไฟฟ้า	19,742.77	พลังงานไฟฟ้า	17,998.27
2	เครื่องมือที่ใช้งานด้วยมือ	321.29	รถบรรทุก	94.22	ใบพัดกังหัน	475.16	รถดีเซล	51.20
3	เครื่องวัดการสั่นสะเทือน	54.42	รถขุดดิน	35.45	มอเตอร์กระแสสลับ	76.55	เครื่องกำเนิดไฟฟ้า	49.29
4	อุปกรณ์และเครื่องใช้ในการสำรวจ	24.04	แท่งฉนวนสำหรับติดตั้งสาย	33.02	เครื่องวัดปริมาณไฟฟ้า	42.99	เครื่องวัดประจุไฟฟ้า	32.49
5	เครื่องมือชนิดถอดสับเปลี่ยนได้	19.38	ชุดอุปกรณ์ตรวจวัดคุณภาพอากาศ	28.83	นั่งร้าน	21.34	นั่งร้าน	27.93
6	อุปกรณ์ตรวจสอบปริมาณทางไฟฟ้า	18.87	เครื่องตรวจวัดกระแสไฟฟ้า	19.88	รถขุด	16.37	เครื่องยนต์เก่าใช้แล้ว	27.71
7	ลูกตุ้ม	16.78	มอเตอร์กระแสสลับ	18.96	เครื่องวัดลม	16.04	ส่วนประกอบของเครื่องจักร	16.43
8	ชุดอุปกรณ์นั่งร้านก่อสร้าง	13.01	ชุดอุปกรณ์นั่งร้านก่อสร้าง	18.34	เครื่องวัดระยะ	15.96	เครื่องสูบน้ำ	13.46
9	แหล่งจ่ายไฟ	10.41	เครื่องวัดกำลังไฟฟ้า	12.71	ตัววัดค่าอุณหภูมิ	15.35	ลูกตุ้ม	13.39
10	รถบรรทุก (รถเก่าผ่านการใช้งานแล้ว)	9.27	ตัวแปลงกระแสไฟฟ้า	12.69	ชุดอุปกรณ์ตรวจวัดคุณภาพอากาศ	11.74	ลูกเต๋อย	10.06
	สินค้าอื่น ๆ	112.56	สินค้าอื่น ๆ	147.49	สินค้าอื่น ๆ	245.54	สินค้าอื่น ๆ	2,033.85
	รวม	23,864.58	รวม	24,192.56	รวม	20,679.81	รวม	24,609.37

ที่มา : ระบบ CIS ด้านศุลกากรทุ่งช้าง

ตาราง แสดงสินค้าและมูลค่าการส่งออกสูงสุด 10 อันดับ ประจำปีงบประมาณ พ.ศ. 2561–2564 (หน่วย : บาท)

No.	สินค้าและมูลค่าการส่งออกสูงสุด 10 อันดับ ประจำปีงบประมาณ พ.ศ. 2561–2564 (หน่วย : ล้านบาท)							
	2561		2562		2563		2564	
	รายการสินค้า	มูลค่า	รายการสินค้า	มูลค่า	รายการสินค้า	มูลค่า	รายการสินค้า	มูลค่า
1	น้ำมันปิโตรเลียม	2,396.33	น้ำมันปิโตรเลียม	1,896.76	น้ำมันปิโตรเลียม	1,158.45	น้ำมันปิโตรเลียม	1,358.52
2	พอร์ตเลนดีซีเมนต์	172.56	ปูนซีเมนต์	258.20	เครื่องวัดกำลังไฟฟ้า	69.20	เครื่องจักร	264.78
3	รถบรรทุก	169.77	จานเบรก	92.06	ปูนซีเมนต์	66.75	รถกระบะแบบยกได้	173.39
4	ส่วนประกอบและอุปกรณ์ประกอบยานยนต์	89.73	ท่อนและเส้นอื่น ๆ ทำด้วยเหล็ก	64.99	เครื่องยนต์เก่าใช้แล้ว	54.24	วาล์ว	121.01
5	ท่อนและเส้นอื่น ๆ ทำด้วยเหล็ก	71.08	ชุดเกียร์	59.84	พลังงานไฟฟ้า	53.75	เฟืองเกียร์	80.39
6	เครื่องวัดการสั่นสะเทือน	70.11	วาล์วอัดสารคอมพาวด์	57.05	ชุดพัดลมดูดอากาศในโรงงาน	50.47	มอเตอร์	80.24
7	เครื่องอุปกรณ์ที่ใช้กรองของเหลว	64.68	เฟืองเกียร์	55.77	ตู้ควบคุมไฟฟ้า	47.98	เครื่องกักกัน	80.21
8	ส่วนประกอบส่วนใหญ่ใช้กับเครื่องจักร	64.54	บอลล์เบริง	50.53	ท่อเหล็ก	40.46	ส่วนประกอบเครื่องจักร	63.13
9	ท่อนและเส้นอื่น ๆ ทำด้วยเหล็ก	64.33	ชุดพัดลมพร้อมอะไหล่	49.27	เครื่องยนต์เก่าใช้แล้ว	38.95	นั่งร้าน	48.06
10	อุปกรณ์และเครื่องใช้ในการสำรวจ	53.99	น้ำผลไม้	46.81	ชุดอุปกรณ์ตรวจวัดคุณภาพอากาศ	38.42	โลเลเตอร์	45.58
	สินค้าอื่น ๆ	1,614.48	สินค้าอื่น ๆ	1,388.31	สินค้าอื่น ๆ	2,512.02	สินค้าอื่น ๆ	1,376.19
	รวม	4,831.61	รวม	4,019.60	รวม	4,130.67	รวม	3,691.47

ที่มา : ระบบ CIS ด้านศุลกากรทุ่งช้าง

แผนพัฒนาฯ ฉบับที่ 11 พ.ศ. 2566-2570 ฉบับปรับปรุงปีงบประมาณ พ.ศ. 2568

วิกฤตการณ์การระบาดของเชื้อไวรัสโคโรนา 2019 ไม่อนุญาตให้บุคคลเดินทางเข้าออกข้ามพรมแดน ณ จุดผ่านแดนห้วยโก๋น ส่งผลต่อการค้าบริเวณชายแดน แต่ยังสามารถปฏิบัติพิธีการนำเข้า ส่งออก สินค้าระหว่าง สาธารณรัฐประชาธิปไตยประชาชนลาว และราชอาณาจักรไทย โดยสินค้านำเข้าและส่งออกทางด้านศุลกากรทุ่งช้าง อาทิ น้ำมันเชื้อเพลิง สินค้าทางการเกษตร พลังงานไฟฟ้า สินค้าเพื่อการอุปโภคบริโภค เป็นต้น ซึ่งสินค้าดังกล่าวเป็นสินค้าทางเศรษฐกิจโดยเฉพาะอย่างยิ่งสินค้าพลังงานไฟฟ้าที่มีการนำเข้าทางด้านศุลกากรทุ่งช้าง ส่งผลให้สามารถจัดเก็บภาษีมูลค่าเพิ่มประมาณ 1,500 ล้านบาท/ปี ซึ่งเป็นส่วนหนึ่งในการเสริมศักยภาพการพัฒนา จังหวัดน่านได้

ด้านศุลกากรทุ่งช้างได้พิจารณาจากข้อมูลการนำเข้าและส่งออก เพื่อคาดการณ์แนวโน้มในอนาคตที่ ทิศทางน่าจะจะมีปริมาณการนำเข้า-ส่งออก และการค้าชายแดนเพิ่มมากขึ้น เนื่องจากสถานการณ์การแพร่ระบาดของ โครไวรัสโคโรนา 2019 มีแนวโน้มในทิศทางที่ดีขึ้น ทำให้สามารถเปิดพรมแดนให้เกิดการค้าขายและนักท่องเที่ยว สามารถเดินทางเข้าออกข้ามพรมแดนได้ ตลอดจนการค้าชายแดนที่มีเส้นทางการคมนาคมที่ดีขึ้น เชื่อมโยงการค้า การลงทุน และการท่องเที่ยว อีกทั้งยังมีการนำเข้าสินค้าพลังงานไฟฟ้าอย่างต่อเนื่องตามสัญญาซื้อขายไฟฟ้าของการไฟฟ้า ฝายผลิตแห่งประเทศไทย

1.5) อุตสาหกรรม

จังหวัดน่านมีโรงงานที่ขึ้นทะเบียนกับสำนักงานอุตสาหกรรมจังหวัดน่าน (ยอดสะสมถึงวันที่ 3 มกราคม 2566) รวมทั้งสิ้น 196 โรงงาน เงินลงทุนรวม 2,987.09 ล้านบาท และมีจำนวนคนงาน 1,928 คน มีโรงงานจำพวกที่ 2 จำนวน 18 โรงงาน และจำพวกที่ 3 จำนวน 178 โรงงาน ส่วนใหญ่เป็นกลุ่มอุตสาหกรรม ผลิตภัณฑ์จากพืช รองลงมาคืออุตสาหกรรมผลิตภัณฑ์โลหะ และอุตสาหกรรมอาหาร (ที่มา : สำนักงานอุตสาหกรรม จังหวัดน่าน. แผนปฏิบัติการด้านพัฒนาอุตสาหกรรมจังหวัดน่าน ประจำปีงบประมาณ พ.ศ. 2566)

15.1 ประเภทอุตสาหกรรมที่สำคัญ ได้แก่

1) อุตสาหกรรมผลิตภัณฑ์จากพืช กิจการเกี่ยวกับการบ่มใบยาสูบและผลผลิต จากการเกษตรและกิจการเกี่ยวกับผลผลิตเกษตรกรรม ประกอบด้วย การบ่มใบยาสูบ อบเมล็ดข้าวโพด มันเส้น สีข้าว ต้มและตากถั่ว และการบด ปั่น ผลผลิตทางการเกษตร ตามลำดับ ปัจจุบันมีจำนวนโรงงานทั้งสิ้น 46 โรงงาน เงินลงทุน 758.28 ล้านบาท คนงาน 550 คน

2) อุตสาหกรรมผลิตภัณฑ์โลหะ กิจการเกี่ยวกับผลิตภัณฑ์โลหะ ประกอบกิจการทำ ผลิตภัณฑ์คอนกรีต เช่น คอนกรีตผสมเสร็จ คอนกรีตอัดแรง แผ่นพื้นคอนกรีต เสาค้ำ เสาค้ำไฟฟ้า เสารื้อและท่อ คอนกรีต เป็นต้น ปัจจุบันมีจำนวนโรงงานทั้งสิ้น 29 โรงงาน เงินลงทุน 224.27 ล้านบาท คนงาน 192 คน

3) อุตสาหกรรมอาหาร กิจการเกี่ยวกับ น้ำแข็งก้อนเล็ก ทำเส้นก๋วยเตี๋ยว ทำใบชาอบแห้ง อาหารสัตว์ ลูกชิ้น หมูยอ และดองผัก เป็นต้น ปัจจุบันมีจำนวนโรงงานทั้งสิ้น 22 โรงงาน เงินลงทุน 356.45 ล้านบาท คนงาน 245 คน

4) อุตสาหกรรมผลิตยานพาหนะและอุปกรณ์รวมทั้งการซ่อมยานพาหนะและอุปกรณ์ ประกอบกิจการ ซ่อมแซมรถยนต์ และเคาะพ่นสี ปัจจุบันมีจำนวนโรงงานทั้งสิ้น 14 โรงงาน เงินลงทุน 166.82 ล้านบาท คนงาน 152 คน

5) อุตสาหกรรมแปรรูปไม้และผลิตภัณฑ์จากไม้ เป็นอุตสาหกรรมที่สนับสนุนธุรกิจก่อสร้างในเขตพื้นที่จังหวัดน่าน ได้แก่ การแปรรูปไม้ ทำวงกบประตู หน้าต่าง ทาบานประตู หน้าต่าง ประดิษฐ์กรรมต่าง ๆ การทำเครื่องเรือนจากไม้ ทำเฟอร์นิเจอร์ ทำเครื่องใช้ต่าง ๆ เช่น ไม้ตะเกียบ ไม้เสียบลูกชิ้น ไม้จิ้มฟัน ฯลฯ นอกจากนี้ยังมีส่วนประกอบของอาคาร เพื่อสนับสนุนความต้องการของภาคเอกชนในการทำธุรกิจก่อสร้าง เช่น สร้างอาคารที่อยู่อาศัย สร้างหอพักและอาคารพาณิชย์ เป็นต้น ปัจจุบันมีจำนวนโรงงานทั้งสิ้น 8 โรงงาน เงินลงทุน 10.71 ล้านบาท คนงาน 91 คน

15.2 โรงงานอุตสาหกรรมจังหวัดน่าน

โรงงานอุตสาหกรรมในจังหวัดน่าน ได้แก่ โรงงานแปรรูปไม้ในจังหวัดน่าน มีทั้งหมด 9 แห่ง โดยกระจายในพื้นที่ต่าง ๆ ของจังหวัดน่าน ดังนี้ อ.ภูเพียง มีโรงงานไม้แปรรูปจำนวน 4 แห่ง คิดเป็นร้อยละ 45 อ.เมืองน่าน และอ.ท่าวังผา มีโรงงานแปรรูปไม้จำนวน อำเภอละ 2 ที่ คิดเป็นร้อยละ 22 และอ.ปัว จำนวน 1 แห่ง คิดเป็นร้อยละ 11

เนื่องด้วยสถานการณ์โรคระบาดไวรัสโคโรนา 2019 ตั้งแต่ปลายปี พ.ศ. 2562 (ธันวาคม) เป็นต้นมา ทำให้สถานประกอบการบางรายหยุดการผลิต เพื่อป้องกันการแพร่ระบาดของเชื้อไวรัสโคโรนา 2019 แพร่กระจาย ส่งผลกระทบต่อเศรษฐกิจด้านอุตสาหกรรมและด้านต่าง ๆ ซึ่งไม่สามารถคาดการณ์อนาคตได้เพราะมีการกลายพันธุ์ของเชื้อไวรัสอย่างต่อเนื่อง รวมทั้งการฉีดวัคซีนของคนในพื้นที่จังหวัดน่านยังไม่ครอบคลุมในทุกพื้นที่

สถานการณ์โรคระบาดไวรัสโคโรนา 2019 ทำให้ธุรกิจเกิดการหยุดชะงัก มีผลกระทบต่อสถานประกอบการและผู้ประกอบการเป็นอย่างมาก รวมไปถึงภาคการผลิต ภาคขนส่ง ภาคการท่องเที่ยว ภาคการเกษตร และอื่น ๆ การคาดการณ์แนวโน้มในการพัฒนาในอนาคตนั้นยังคงไม่มีความแน่นอนเนื่องจากสถานการณ์โรคระบาดไวรัสโคโรนา 2019 ที่ยังคงส่งผลกระทบในวงกว้างในปัจจุบัน

ตาราง แสดงจำนวนโรงงานในจังหวัดน่าน ปี พ.ศ. 2560 – 2564

รายการ	ปี พ.ศ. 2560 – 2564				
	2560	2561	2562	2563*	2564
โรงงานอุตสาหกรรม (โรงงาน)	434	438	437	174	176
โรงงานอุตสาหกรรมสีเขียว (โรงงาน)	0	0	0	8	0
แร่ธาตุ : จำนวนเหมืองแร่ที่เปิดทำการแล้ว (แห่ง)	3	3	3	3	3
**แหล่งแร่ธาตุ (แห่ง)	2	2	2	2	2

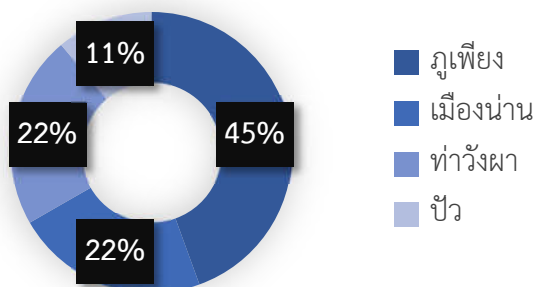
ที่มา : สำนักงานอุตสาหกรรมจังหวัดน่าน

หมายเหตุ *จำนวนโรงงานในปี พ.ศ. 2563 มีการปรับขนาดของขนาดแรงม้าที่เข้าข่ายโรงงานจากเดิม 5 แรงม้า เป็นตั้งแต่ 50 แรงม้าขึ้นไปให้เข้าข่ายโรงงาน

**แหล่งแร่ธาตุแต่ละชนิด ปริมาณ และการใช้ประโยชน์แยกรายอำเภอ แร่หินอุตสาหกรรมชนิดหินปูน เพื่ออุตสาหกรรมก่อสร้าง อ.เมือง 1 แห่ง และอ.เวียงสา 1 แห่ง

แผนภูมิ แสดงจำนวนโรงงานแปรรูปไม้ในจังหวัดน่านจำแนกตามพื้นที่

โรงงานแปรรูปไม้ในจังหวัดน่าน



ที่มา : สำนักงานอุตสาหกรรมจังหวัดน่าน. 2564

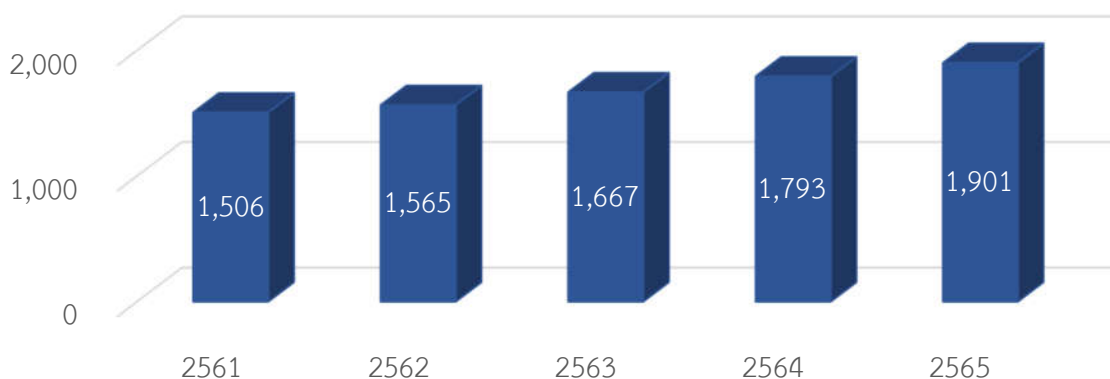
15.3) บริษัทและห้างหุ้นส่วนในจังหวัดน่านปี พ.ศ. 2561–2565

บริษัทและห้างหุ้นส่วนที่ทำการจดทะเบียนนิติบุคคลภายในจังหวัดน่านตั้งแต่ปี พ.ศ. 2561–2565 การจดทะเบียนมีแนวโน้มที่เพิ่มขึ้นอย่างต่อเนื่อง สืบเนื่องจากการจดทะเบียนประเภทธุรกิจส่วนใหญ่ คือ การรับเหมาก่อสร้างอาคารทั่วไปที่มีในทุก ๆ ปี การขายส่ง-ขายปลีกสินค้า และการผลิตสินค้าแปรรูปและการเกษตร ตามลำดับ ตลอดจนได้รับการสนับสนุนจากโครงการรัฐในการที่จะยกระดับกลุ่มเกษตรกรแปลงใหญ่ให้มีฐานะเป็นนิติบุคคลและให้เงินลงทุนในส่วนของโครงสร้างพื้นฐานต่าง ๆ รวมทั้งยังสอดคล้องกับการประมาณการผลิตภัณฑ์มวลรวมจังหวัดน่าน (GPP) ที่มีอัตราการขยายตัวจากเศรษฐกิจที่ซบเซา (กลุ่มงานบริหารการคลังและเศรษฐกิจ สำนักงานคลังจังหวัดน่าน. 2565)

นอกจากนี้ การจดทะเบียนจัดตั้งธุรกิจใหม่จะยังมีมากขึ้นเรื่อย ๆ ถ้าสถานการณ์โรคระบาดไวรัสโคโรนา 2019 ยังไม่คลี่คลาย เนื่องจากมาตรการของรัฐ เช่น โครงการคนละครึ่ง โครงการเราชนะ ที่ทำให้บุคคลธรรมดาเสียภาษีมากขึ้น ผู้ประกอบการส่วนใหญ่ที่เสียภาษีเงินได้บุคคลธรรมดาจึงหันมาจดทะเบียนเป็นนิติบุคคลเพื่อลดหย่อนที่มากกว่าบุคคลธรรมดา (ลดหย่อนมากกว่าร้อยละ 60) และเสียภาษีที่น้อยลงด้วยเช่นกัน

แผนภูมิ แสดงจำนวนบริษัทและห้างหุ้นส่วนจังหวัดน่านปี พ.ศ. 2561–2565 (หน่วย : แห่ง)

จำนวนบริษัทและห้างหุ้นส่วนจังหวัดน่าน ปี พ.ศ. 2561 - 2565



ที่มา : สำนักงานพาณิชย์จังหวัดน่าน

15.4) แนวโน้มการลงทุนภาคอุตสาหกรรมจังหวัดน่าน (ที่มา : สำนักงานอุตสาหกรรมจังหวัดน่าน. รายงานสถานะเศรษฐกิจอุตสาหกรรมจังหวัดน่าน ปี 2566 (ม.ค.-มิ.ย.)

จังหวัดน่าน มีชายแดนติดต่อกับประเทศ สปป.ลาว ระยะทางยาว 277 กิโลเมตร จุดผ่านแดนสากล 1 จุด คือด่านบ้านห้วยโก๋น อำเภอเฉลิมพระเกียรติ ด้านตรงข้ามของ สปป.ลาว คือ บ้านน้ำเงิน แขวงไชยบุรี (ด้านท่องเที่ยว) และมีจุดผ่อนปรน 2 จุด ได้แก่ บ้านห้วยสะแตง อำเภอทุ่งช้าง และบ้านใหม่ ชายแดน อำเภอสองแคว มีช่องทางเข้า-ออก สินค้านำเข้า 10 อันดับแรก ณ ด้านศุลกากรทุ่งช้าง ปี 2566 (ม.ค.-มิ.ย.) ได้แก่ พลังงานไฟฟ้า ข้าวโพดเลี้ยงสัตว์ เครื่องยนต์เก่าใช้แล้ว มอเตอร์ไฟฟ้าเก่าใช้แล้ว เครื่องมือสำหรับใช้ตรวจสอบระบบไฟฟ้า น้ำมันสำหรับ แร่แบรต์ ลูกเต๋อยแกะเปลือก ดอกหญ้าทำไม้กวาด เครื่องวัด/ทดสอบ มูลค่ารวมการนำเข้าของด้านศุลกากรทุ่งช้าง 13,779,899,658.67 บาท สินค้าส่งออก 10 อันดับแรก ได้แก่ น้ำมันปิโตรเลียม รถบรรทุก สิ่งก่อสร้างและส่วนประกอบ ตู้ควบคุมไฟฟ้า ปั่นจั่น มอเตอร์ไฟฟ้า ส่วนประกอบเครื่องจักร ตู้ควบคุมไฟฟ้าของระบบ สายพานลำเลียงพร้อมอุปกรณ์ ตู้ไฟฟ้าสำหรับตัวต้านทาน วาล์ว มูลค่ารวมการส่งออกของด้านศุลกากรทุ่งช้าง 3,172,157,734.94 บาท

เนื่องจากจังหวัดน่านมีการผ่อนคลายมาตรการในการป้องกันการระบาดของโควิด-19 ด่านการค้าชายแดนห้วยโก๋นเปิดให้บริการตามปกติ การเดินทางเข้า-ออก ของสองประเทศเป็นไปตามปกติ ประกอบการแนวโน้มการท่องเที่ยวของจังหวัดน่านจะฟื้นกลับมามีทิศทางที่ขยายตัวนักท่องเที่ยวเดินทางมาจังหวัดน่านมากขึ้น ส่งผลให้เศรษฐกิจในจังหวัดน่านดีขึ้น

15.5) ปัจจัยเสี่ยงเศรษฐกิจที่มีผลกระทบต่อจังหวัดน่าน ที่ต้องเฝ้าระวังอย่างต่อเนื่องในปีพ.ศ. 2566

(1) สงออกยังไม่เห็นสัญญาณฟื้นตัวชัดเจน ส่วนหนึ่งจากสินค้าคงคลังของจีนที่อยู่ในระดับสูง และจีนยังเปลี่ยนมาพึ่งพาการผลิตภายในประเทศมากขึ้น

(2) เม็ดเงินสนับสนุนเศรษฐกิจของภาครัฐมีแนวโน้มลดลงในช่วงจัดตั้งรัฐบาลใหม่

(3) ความเสี่ยงทางภูมิรัฐศาสตร์โลกที่มีอยู่มาก เช่น รัสเซีย ยูเครน หรือข้อพิพาทกรณีจีน-ไต้หวัน การแบ่งขั้วทางเศรษฐกิจระหว่างจีน และสหรัฐฯ ซึ่งอาจส่งผลกระทบต่อห่วงโซ่อุปทานโลก และการส่งออกสินค้าของไทย

(4) อัตราเงินเฟ้อทั่วไปปรับลดลงกลับเข้าสู่กรอบเป้าหมาย ขณะที่ประมาณการอัตราเงินเฟ้อพื้นฐานในปี 2566 แม้ปรับลดลงจากประมาณการครั้งก่อน แต่ยังทรงตัวในระดับสูง

(5) สัดส่วนหนี้ครัวเรือนต่อ GDP และหนี้สาธารณะที่ยังอยู่ในระดับสูงกดดันการบริโภคภาคเอกชน

15.6) ปัจจัยสนับสนุนทางเศรษฐกิจของจังหวัดน่าน ในปี 2566

(1) ภาคการท่องเที่ยวฟื้นตัวชัดเจนและต่อเนื่อง จำนวนนักท่องเที่ยวไตรมาสที่ 1 มากกว่าที่คาดในเกือบทุกสัญชาติ ขณะที่นักท่องเที่ยวจีนฟื้นตัวใกล้เคียงที่ประเมินไว้

(2) ตลาดแรงงานที่ฟื้นตัวดีขึ้นตามการฟื้นตัวของภาคการท่องเที่ยวและภาคบริการ

(3) เศรษฐกิจโลกมีแนวโน้มขยายตัวจากแรงส่งภาคบริการ โดยเฉพาะสหรัฐฯ ประเทศกลุ่มยูโร และจีน

(4) การบริโภคภาคเอกชนขยายตัวต่อเนื่อง ตามการฟื้นตัวของตลาดแรงงาน ส่งผลให้ความเชื่อมั่นผู้บริโภคในทุกกลุ่มอาชีพปรับตัวดีขึ้น

(5) การส่งออกสินค้ามีแนวโน้มทยอยฟื้นตัวใกล้เคียงกับที่ประเมินไว้ โดยคาดว่าจะขยายตัวดีขึ้นในช่วงครึ่งปีหลัง

1.6) การเกษตร

1.6.1) แปลงเกษตรกรรมและแปลงชุมชนในพื้นที่จังหวัดน่าน

การรังวัดที่ดินให้กับประชาชนในจังหวัดน่าน มีแนวโน้มที่ลดลง เนื่องจากการรังวัดให้เอกสารสิทธิ์ทำมาตั้งแต่ ปี พ.ศ. 2521 จนปัจจุบันที่ดินส่วนใหญ่ถูกสำรวจและให้เอกสารสิทธิ์เสร็จสิ้นแล้ว ทำให้ปัจจุบันการสำรวจรังวัดที่ดินมีจำนวนลดลง เหลือไม่ถึง 10,000 แปลง ที่เป็นแปลงตกสำรวจ นอกจากการสำรวจรังวัดที่ดินให้กับเกษตรกรแล้วนั้น ทางสำนักงานปฏิรูปที่ดินจังหวัดน่านยังส่งเสริม ส่งเสริมพัฒนาศักยภาพการผลิตผ่านการฝึกอบรม และสนับสนุนปัจจัยการผลิตและการศึกษาดูงาน เพื่อสร้างเครือข่ายการผลิตจนถึงการตลาดส่งเสริมสนับสนุนให้มีการใช้ประโยชน์ในที่ดินให้เกิดประโยชน์สูงสุด การลดพื้นที่การปลูกเชิงเดี่ยว หันมาปลูกพืชผสมผสาน เพิ่มพื้นที่ป่าแบบวนเกษตรมีการรวมกลุ่มการผลิตเพื่อเพิ่มมูลค่า มีการแปรรูปผลผลิตเพื่อขยายเครือข่ายด้านการตลาด มีการสนับสนุนสินเชื่อเงินกองทุนการปฏิรูปที่ดินเพื่อเกษตรกรรม เพื่อประกอบอาชีพเกษตรกรรม โดยคิดอัตราดอกเบี้ยร้อยละ 4 ต่อปี

แนวโน้มการพัฒนาในอนาคตมีการส่งเสริมพัฒนาการทำเกษตรกรรมที่เป็นมิตรต่อสิ่งแวดล้อม ใช้พื้นที่ให้น้อยและมีผลตอบแทนที่สูง มีการส่งเสริมการใช้เทคโนโลยีสมัยใหม่มาใช้ในการผลิต การแปรรูป จนถึงการพัฒนาการตลาดในรูปแบบออนไลน์ โดยใช้กลไกของเครือข่ายเป็นตัวขับเคลื่อน มีการพัฒนาแนวคิดทางการตลาดเป็นการตลาดนำการผลิตเน้นการเกษตรแบบประณีต พืชมูลค่าสูงแบบอินทรีย์และปลอดภัย รวมไปถึงการผลิตสินค้าเกษตรเพื่อสุขภาพ พืชสมุนไพร พืช Geographical Indication : GI และการเกษตรเชิงท่องเที่ยว พร้อมทั้งการต่อยอดการแปรรูป และจำหน่ายสินค้าเกษตรสู่ตลาดออนไลน์

ตาราง แสดงจำนวนแปลงเกษตรกรรมและแปลงชุมชนในพื้นที่จังหวัดน่าน ปี พ.ศ. 2560–2564

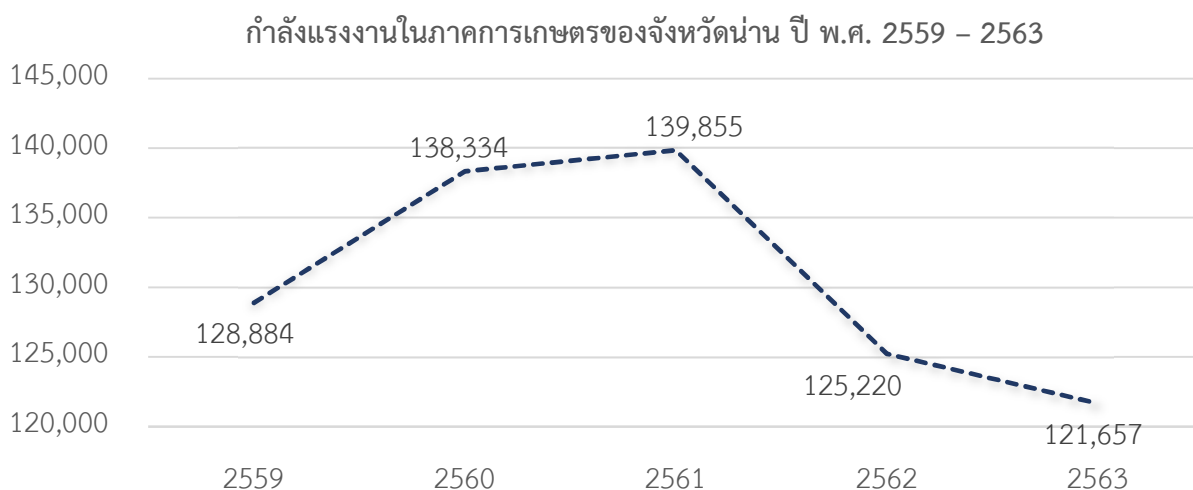
รายการ	ปี พ.ศ. 2560 – 2564				
	2560	2561	2562	2563	2564
แปลงเกษตรกรรม	299 ราย	284 ราย	276 ราย	276 ราย	132 ราย
	357 แปลง	327 แปลง	329 แปลง	329 แปลง	153 แปลง
	1,288 ไร่	1,487 ไร่	1,459 ไร่	1,459 ไร่	757 ไร่
แปลงชุมชน	41 ราย	63 ราย	7 ราย	7 ราย	43 ราย
	43 แปลง	63 แปลง	7 แปลง	7 แปลง	43 แปลง
	17 ไร่	24 ไร่	4 ไร่	4 ไร่	15 ไร่
รวม	340 ราย	347 ราย	283 ราย	283 ราย	175 ราย
	400 แปลง	390 แปลง	336 แปลง	336 แปลง	196 แปลง
	2,020 ไร่	1,511 ไร่	1,463 ไร่	1,463 ไร่	772 ไร่

ที่มา : สำนักงานการปฏิรูปที่ดินจังหวัดน่าน

1.6.2) กำลังแรงงานในภาคการเกษตรของจังหวัดน่าน

กำลังแรงงานภาคเกษตรของจังหวัดน่าน มีอัตราการลดลงของกำลังแรงงานสูง เนื่องจากเกษตรกรของไทยส่วนใหญ่อายุเฉลี่ยที่เป็นผู้สูงอายุ และภาคเหนือถือเป็นภาคที่เข้าสู่สูงวัยก่อนภาคอื่น ๆ กำลังแรงงานหลักทางด้านการเกษตรจังหวัดน่านในปัจจุบันที่มีอายุมากขึ้น และคนในวัยทำงานมักเข้าสู่เมืองใหญ่ เนื่องจากจังหวัดน่านไม่มีสถานประกอบการที่ตรงกับสาขาวิชาที่เรียน ตลอดจนการทำกรเกษตรในปัจจุบันของจังหวัดน่านยังคงใช้การเกษตรแบบดั้งเดิม ต้นทุนสูง ราคาผลผลิตต่ำ จึงทำให้กำลังแรงงานในภาคการเกษตรทำธุรกิจอย่างอื่นมากขึ้น

แผนภูมิ แสดงกำลังแรงงานในภาคการเกษตรของจังหวัดน่าน ปี พ.ศ. 2559–2563 (หน่วย : คน)



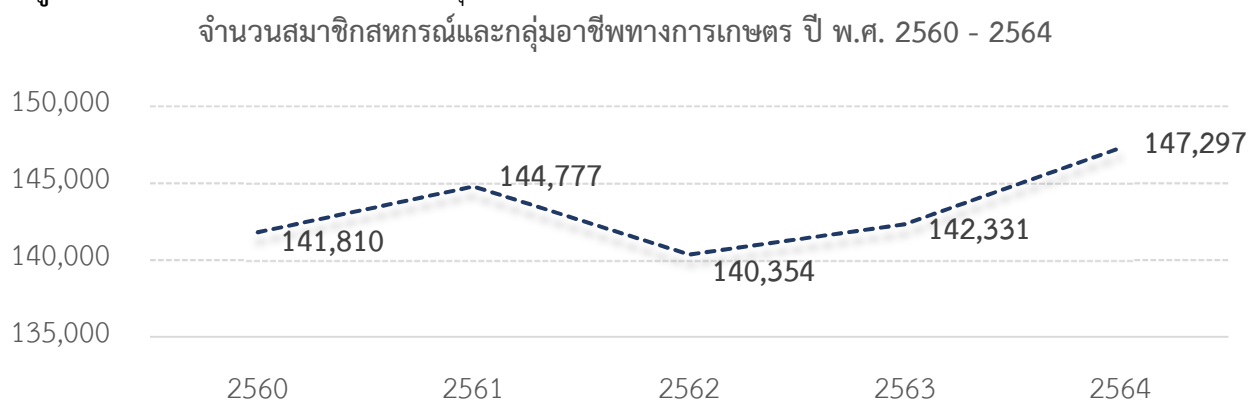
ที่มา : สำนักงานสถิติจังหวัดน่าน

1.6.3) เกษตรและสหกรณ์

สหกรณ์และกลุ่มเกษตรกรได้รับการพัฒนาตามศักยภาพ เป็นองค์กรที่มีความน่าเชื่อถือ รวมทั้งสมาชิกมีความไว้วางใจและเชื่อมั่นในองค์กร ทำให้จำนวนสมาชิกมีความสม่ำเสมอ ตลอดจนมีการสร้างความร่วมมือและเชื่อมโยงเครือข่ายการทำงานระหว่างสหกรณ์และกลุ่มเกษตรกรภายในจังหวัด

การพัฒนาสหกรณ์และกลุ่มเกษตรกรให้เป็นศูนย์กลางในการพัฒนาเศรษฐกิจและสังคม ระดับฐานรากของประเทศ ด้วยการเร่งพัฒนาบุคลากรของสหกรณ์และกลุ่มเกษตรกรสู่มาตรฐานและจัดอันดับความน่าเชื่อถือของสหกรณ์และกลุ่มเกษตรกร สร้างความร่วมมือและเชื่อมโยงเครือข่ายสหกรณ์ทั้งภายในประเทศและต่างประเทศ ตลอดจนเพิ่มศักยภาพกองทุนพัฒนาสหกรณ์เพื่อตอบสนองความต้องการของสหกรณ์อย่างทั่วถึง

แผนภูมิ แสดงจำนวนสมาชิกสหกรณ์และกลุ่มอาชีพทางการเกษตร ปี พ.ศ. 2560–2564 (หน่วย : คน)

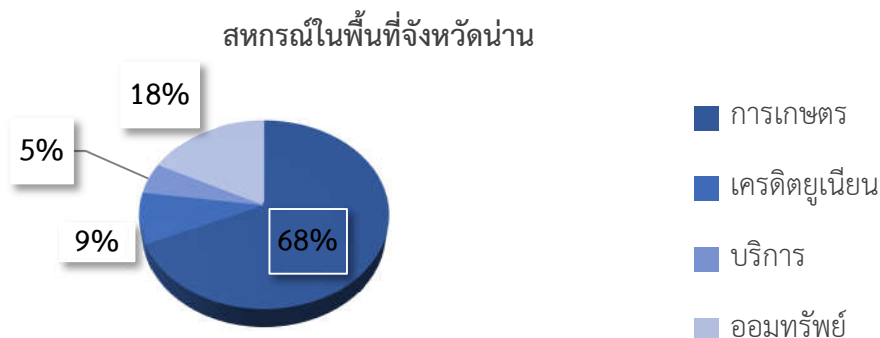


ที่มา : ระบบโปรแกรมสหกรณ์/กลุ่มเกษตรกรสำนักงานสหกรณ์จังหวัดน่าน

1.6.4) สหกรณ์ในพื้นที่จังหวัดน่าน

สหกรณ์ในจังหวัดน่าน มีจำนวนทั้งหมด 57 แห่ง โดยสามารถจำแนกตามประเภทสหกรณ์ ดังนี้ สหกรณ์การเกษตรจำนวน 39 แห่ง คิดเป็นร้อยละ 68 เนื่องจากคนในพื้นที่จังหวัดน่านประกอบอาชีพเกษตรกรรมเป็นจำนวนมาก สหกรณ์เครดิตยูเนียนจำนวน 5 แห่ง คิดเป็นร้อยละ 8 สหกรณ์ออมทรัพย์จำนวน 10 แห่ง คิดเป็นร้อยละ 18 และสหกรณ์บริการจำนวน 3 แห่ง คิดเป็นร้อยละ 5 รวมทั้งหมด 57 แห่ง

แผนภูมิ แสดงจำนวนสหกรณ์ในพื้นที่จังหวัดน่าน ปีพ.ศ. 2564 (หน่วย : แห่ง)

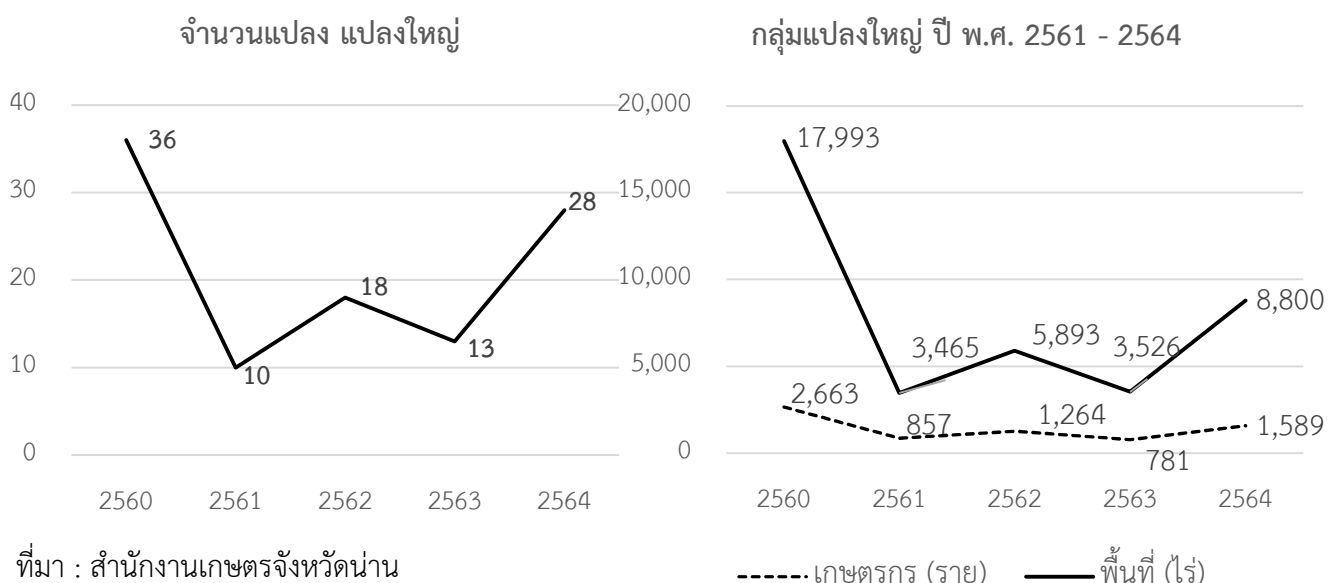


ที่มา : สำนักงานสหกรณ์จังหวัดน่าน

1.6.5) กลุ่มแปลงใหญ่

กลุ่มแปลงจัดตั้งขึ้นเพื่อให้เกษตรกรมีการรวมกลุ่มและบริหาร จัดการร่วมกัน ทั้งด้านการผลิตและการตลาด ตลอดจนการลดต้นทุนการผลิต กลุ่มแปลงใหญ่ในจังหวัดน่านโดยเฉลี่ยเพิ่มขึ้นปีละ 20 แปลง เกษตรกร 1,500 กว่าราย และพื้นที่กว่า 8,000 ไร่ ในทุกปี สถิติ 5 ปีหลังจังหวัดน่านมีกลุ่มแปลงใหญ่จำนวน 105 กลุ่ม จำนวนเกษตรกร 7,154 ราย และพื้นที่ 39,707 ไร่ ซึ่งทิศทางการเพิ่มขึ้นของกลุ่มแปลงใหญ่ในจังหวัดน่านนั้น ยังคงมีอัตราการเพิ่มขึ้นอย่างต่อเนื่อง

แผนภูมิ แสดงกลุ่มแปลงใหญ่ ปี พ.ศ. 2560-2564



ที่มา : สำนักงานเกษตรจังหวัดน่าน

ตาราง แสดงกลุ่มแปลงใหญ่ตามกลุ่มสินค้า

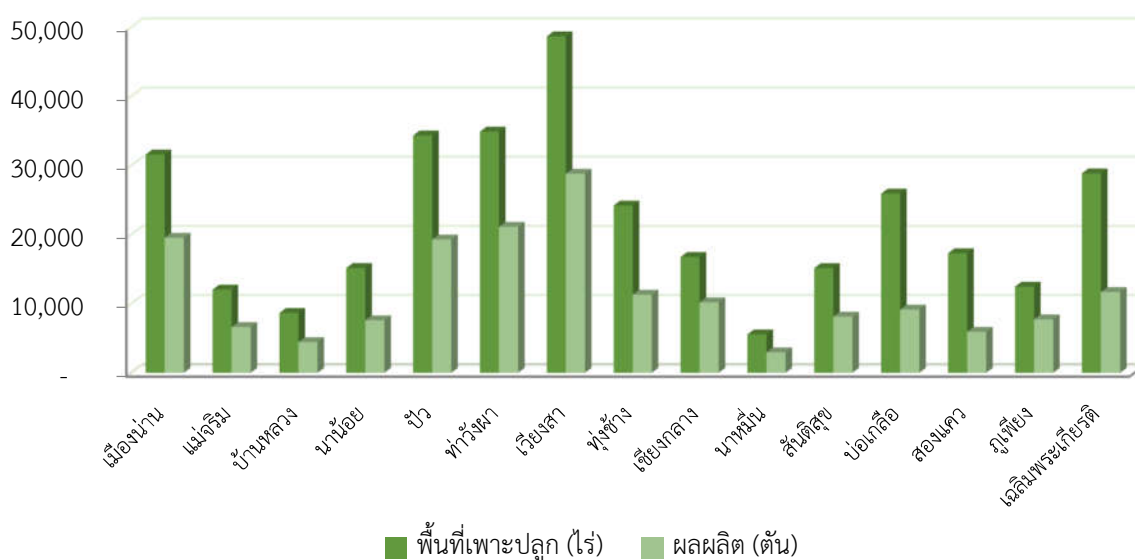
รายการ	จำนวนแปลง	เกษตรกร (ราย)	พื้นที่ (ไร่)
ข้าว	24	2,338	9,516
ไม้ผล	32	2,375	13,409
ไม้ยืนต้น	3	15,960	79,216
พืชไร่	2	238	1,703
ประมง	2	71	41
ปศุสัตว์	5	383	2,047
ผัก/สมุนไพร	12	587	908
แมลงเศรษฐกิจ	3	267	934
รวม	112	22,219	107,776

1.6.6) เนื้อที่เพาะปลูกและผลผลิตจากพืช

เนื้อที่เพาะปลูกและผลผลิตข้าวนาปี (ข้าวเจ้า และข้าวเหนียว) ในแต่ละอำเภอ เนื้อที่เพาะปลูกโดยรวมมีทั้งหมด 331,398 ไร่ โดยอำเภอที่มีการเพาะปลูกและผลผลิตข้าวนาปีมากที่สุด 5 ลำดับแรก คือ อำเภอเวียงสา เนื้อที่เพาะปลูกจำนวน 48,654 ไร่ ผลผลิตจำนวน 28,803 ตัน รองลงมา อำเภอท่าวังผา เนื้อที่เพาะปลูกจำนวน 34,883 ไร่ ผลผลิตจำนวน 21,104 ตัน รองลงมา อำเภอปัว เนื้อที่เพาะปลูกจำนวน 34,321 ไร่ ผลผลิตจำนวน 19,288 ตัน รองลงมาคือ อำเภอเมืองน่าน มีเนื้อที่เพาะปลูกจำนวน 31,566 ไร่ และผลผลิตจำนวน 19,544 ตัน และอำเภอเฉลิมพระเกียรติ เนื้อที่เพาะปลูกจำนวน 28,487 ไร่ ผลผลิตจำนวน 11,683 ตัน

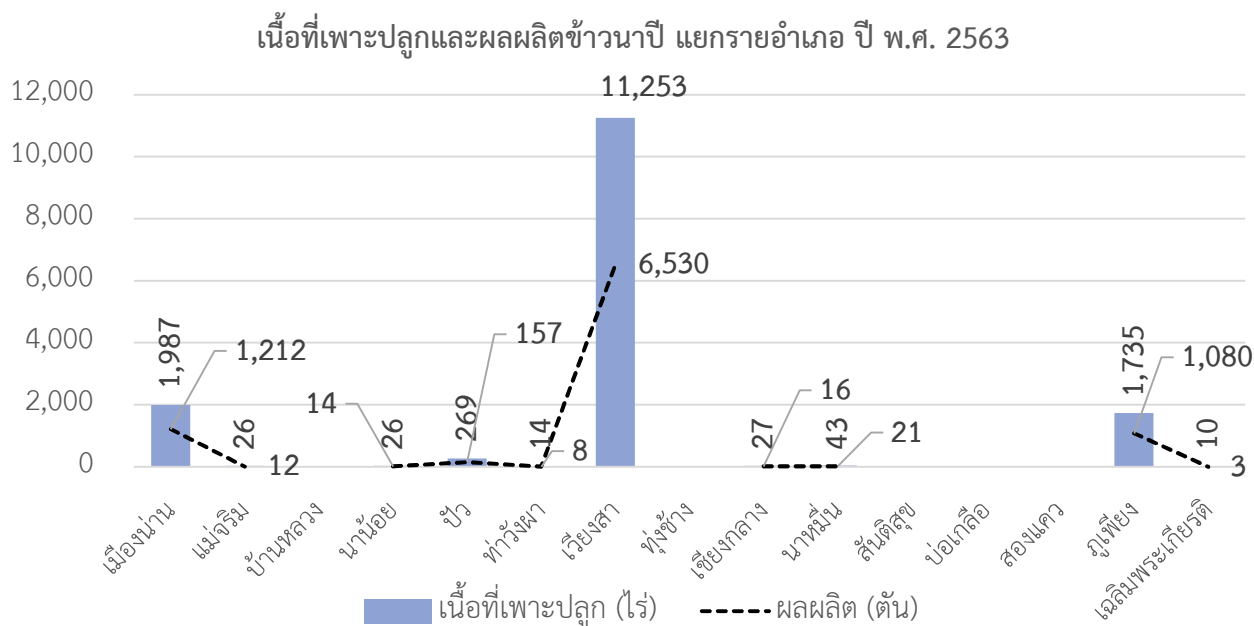
แผนภูมิ แสดงเนื้อที่เพาะปลูกและผลผลิตข้าวนาปี รายอำเภอ ปี พ.ศ. 2564 (หน่วย : ไร่/ตัน)

เนื้อที่เพาะปลูกและผลผลิตข้าวนาปี แยกรายอำเภอ ปี พ.ศ. 2564



ที่มา : สำนักงานเกษตรจังหวัดน่าน

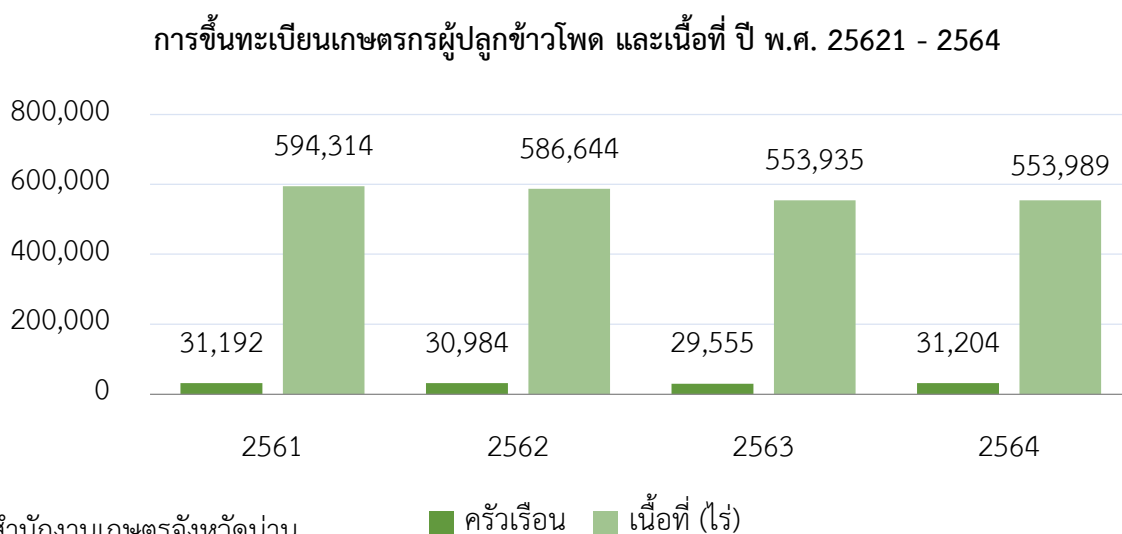
แผนภูมิ แสดงเนื้อที่เพาะปลูกและผลผลิตข้าวนาปี รายอำเภอ ปี พ.ศ. 2563 (หน่วย : ไร่/ตัน) (รอออก)



ที่มา : สำนักงานเกษตรจังหวัดน่าน

การปลูกข้าวนาปรังคือการปลูกข้าวนอกฤดูกาลปกติ และต้องอาศัยชลประทานที่พร้อมแก่การเพาะปลูกอีกด้วย เพราะข้าวนาปรังมักนิยมปลูกตั้งแต่เดือนมกราคม ซึ่งไม่ใช่ฤดูฝน จากแผนภูมิจะเห็นได้ว่าจังหวัดน่านเนื้อที่เพาะปลูกและผลผลิตข้าวนาปรัง (ข้าวเจ้า และข้าวเหนียว) ในแต่ละอำเภอของจังหวัดน่าน มักเป็นพื้นที่ราบและการชลประทานเข้าถึงสะดวก อำเภอที่มีภูมิประเทศเป็นเขามักจะไม่นิยมปลูกข้าวนาปรัง โดยเนื้อที่เพาะปลูกรวมมีทั้งหมด 15,389 ไร่ อำเภอที่มีการเพาะปลูกและผลผลิตข้าวนาปรังมากที่สุด 5 ลำดับแรก คือ อำเภอเวียงสาจำนวน 11,253 ไร่ ผลผลิตจำนวน 6,530 ตัน รองลงมาคือ อำเภอเมืองน่านจำนวน 1,987 ไร่ ผลผลิตจำนวน 1,212 ตัน อำเภอภูเพียงจำนวน 1,735 ไร่ ผลผลิตจำนวน 1,080 ตัน อำเภอปัวจำนวน 269 ไร่ ผลผลิตจำนวน 157 ตัน และอำเภอนาหมื่นจำนวน 43 ไร่ ผลผลิตจำนวน 21 ตัน

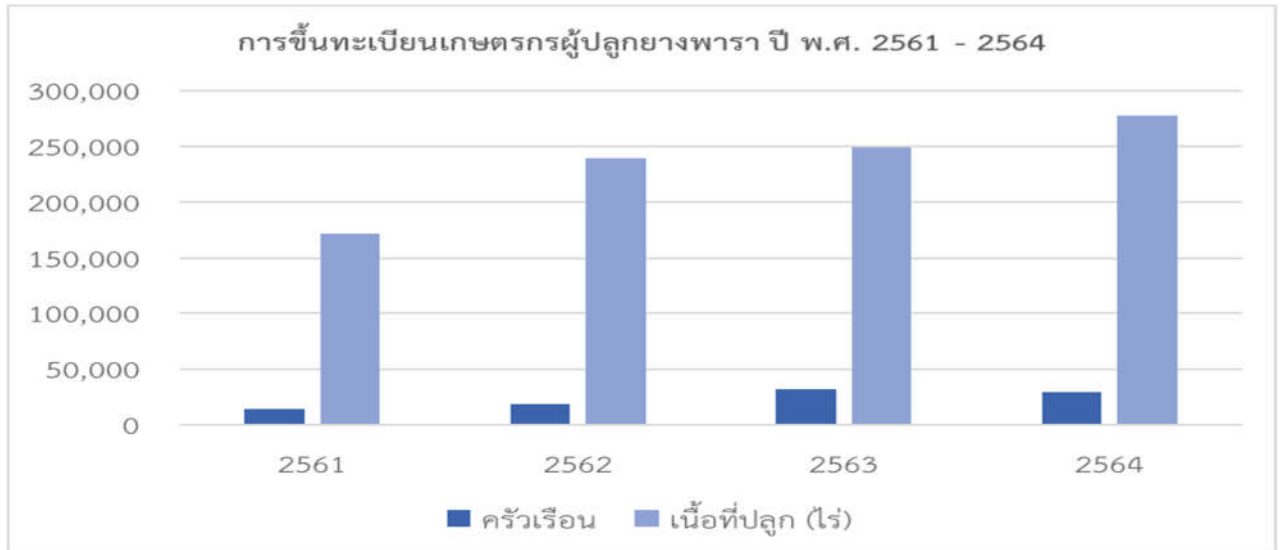
แผนภูมิ แสดงการขึ้นทะเบียนเกษตรกรผู้ปลูกข้าวโพดเลี้ยงสัตว์ ปี พ.ศ. 2561-2564



ที่มา : สำนักงานเกษตรจังหวัดน่าน

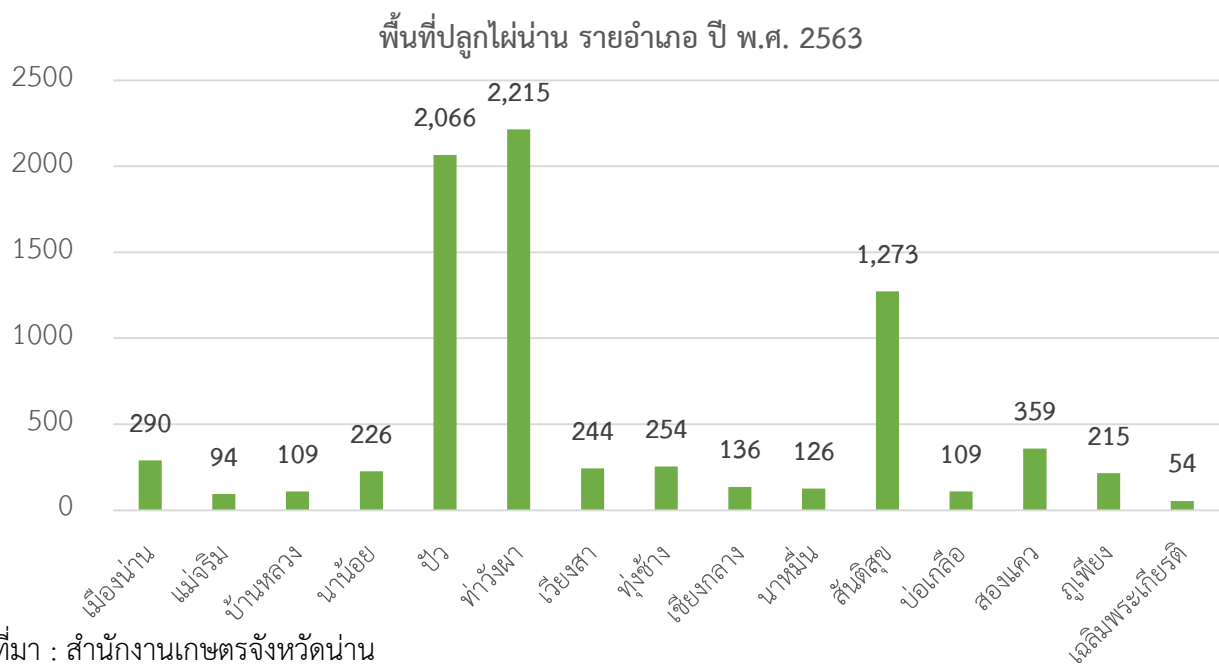
สถิติการขึ้นทะเบียนเกษตรกรปลูกข้าวโพดเลี้ยงสัตว์มีแนวโน้มที่ลดลง เนื่องจากราคาข้าวโพดเลี้ยงสัตว์มีราคาที่ตกต่ำลง นอกจากนี้ยังประสบปัญหาภัยแล้ง ตลอดจนต้นทุนการผลิตที่สูงขึ้น จึงทำให้การปลูกข้าวโพดเลี้ยงสัตว์มีจำนวนที่ลดลงและหันไปปลูกพืชไร่ชนิดอื่นแทน นอกจากนี้ยังมีมาตรการของรัฐผ่านนโยบายต่าง ๆ เช่น นโยบายที่ดินคทช. การส่งเสริมการปลูกพืชเศรษฐกิจที่เหมาะสมแทนการปลูกข้าวโพด เป็นต้น แต่ในปี พ.ศ. 2564 พื้นที่ปลูกของอนาน้อย มีจำนวนมากขึ้นเนื่องจากแรงจูงใจจากมาตรการของรัฐ

แผนภูมิ แสดงการขึ้นทะเบียนเกษตรกรผู้ปลูกยางพารา ปี พ.ศ. 2561 – 2564



ในปัจจุบันการขึ้นทะเบียนผู้ปลูกยางพารามีสัดส่วนที่เพิ่มขึ้น เนื่องจากการปรับเปลี่ยนพืชไร่มาเป็นอย่างพาราที่เพิ่มขึ้น และมาตรการแรงจูงใจจากรัฐ เช่น โครงการประกันราคาขาย เป็นต้น ตลอดจนมีหน่วยงานการยางแห่งประเทศไทย ที่ดูแลเรื่องยางพาราโดยเฉพาะ

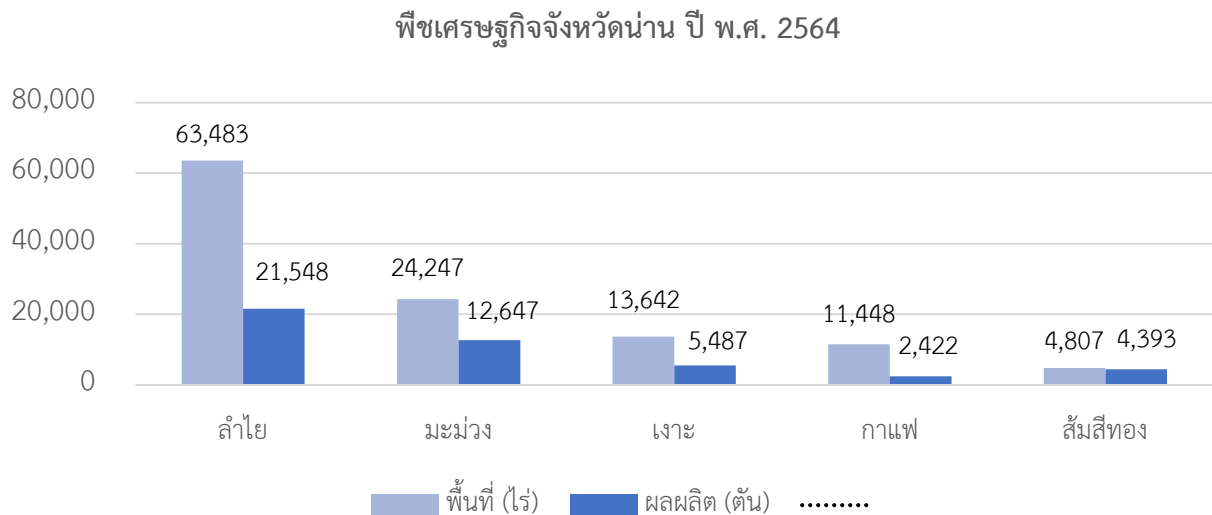
แผนภูมิ แสดงพื้นที่ปลูกไม้จังหวัดน่าน รายอำเภอ ปี พ.ศ. 2563



จังหวัดน่านมีเกษตรกรปลูกไม้ ในปี พ.ศ. 2563 จำนวนทั้งหมด 2,208 ครัวเรือน พื้นที่เพาะทั้งหมด 7,776 ไร่ และมีแนวโน้มที่เพิ่มขึ้นในอนาคต โดยอำเภอที่มีการปลูกไม้มากที่สุดคือ อำเภอท่าวังผา จำนวน 2,215 ไร่ อำเภอปัว จำนวน 2,066 ไร่ และอำเภอสันติสุข จำนวน 1,273 ไร่ ซึ่งในจังหวัดที่มีการใช้วัสดุค้ำยันไม้ในการแปรรูป คือ วิสาหกิจชุมชนที่อำเภอนาน้อย โดยการทำให้ไม้เสียบลูกขึ้น ตะเกียบ โดยส่วนใหญ่ไม้ไม้มักจะนำส่งออกต่างจังหวัด มากกว่าการผลิตภายในจังหวัด

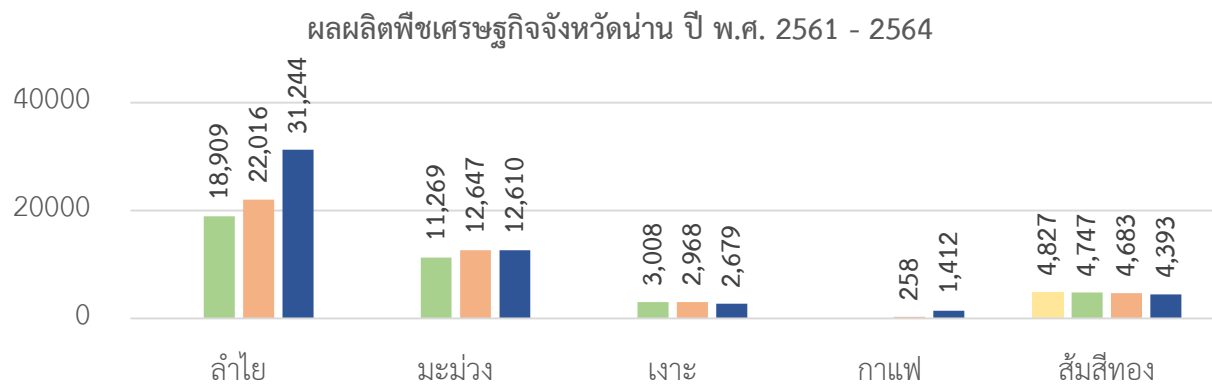
การขึ้นทะเบียนการรับรองแหล่งผลิต (GAP พืช) การขึ้นทะเบียนรับรองแหล่งผลิต GAP พืชและการผลิตพืชอินทรีย์ ซึ่งเป็นแนวทางในการจัดการการเกษตรเพื่อให้ได้ผลผลิตที่มีคุณภาพ และปลอดภัยตามมาตรฐานที่กรมวิชาการเกษตรกำหนด โดยเริ่มตั้งแต่กระบวนการผลิตที่ปลอดภัยต่อทั้งเกษตรกรและผู้บริโภค ปราศจากการปนเปื้อนของสารเคมี ก่อเกิดความยั่งยืนทางด้านการเกษตร โดยในปี พ.ศ. 2564 เกษตรกรน่านมีการขึ้นทะเบียนรับรองแหล่งผลิต GAP พืชทั้งสิ้น 6,800 กว่ารายการ ซึ่งประกอบด้วย ลำไย ส้ม เงาะ กาแฟ มะม่วง มะม่วงหิมพานต์ มะยงชิด พืชตระกูลถั่ว พืชตระกูลกะหล่ำ พืชตระกูลแตง ถั่วฝัก พริก และผลผลิตทางการเกษตรอื่นด้วย

แผนภูมิที่ 3-16 แสดงผลผลิตพืชเศรษฐกิจสำคัญของจังหวัดน่าน ปี พ.ศ. 2561 – 2564



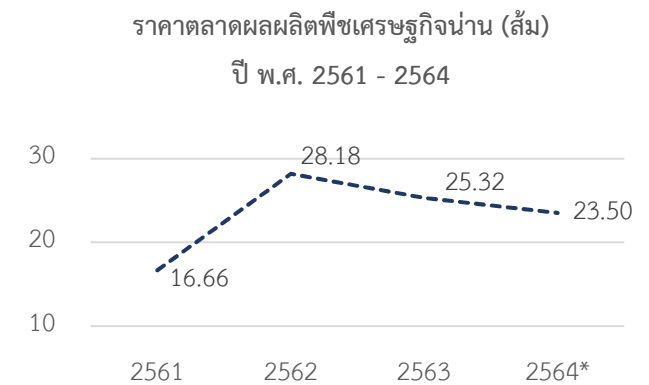
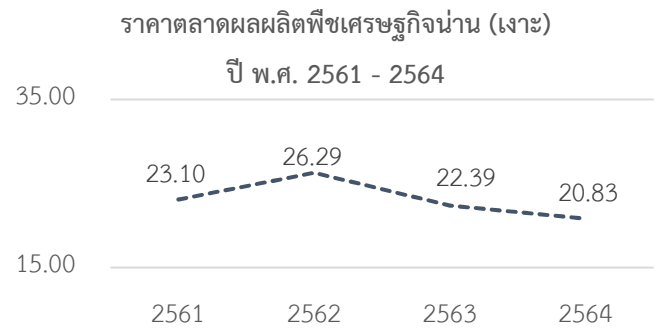
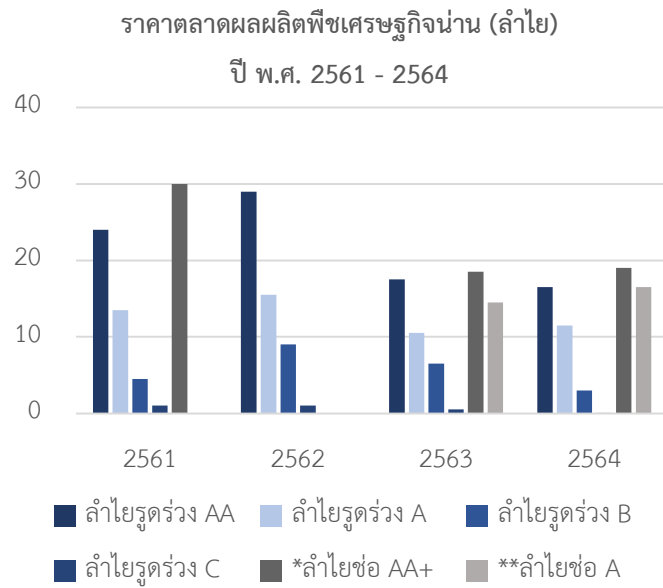
ที่มา : สำนักงานเกษตรจังหวัดน่าน

แผนภูมิ แสดงผลผลิตพืชเศรษฐกิจจังหวัดน่าน ปี พ.ศ. 2561 – 2564 (หน่วย : ตัน)



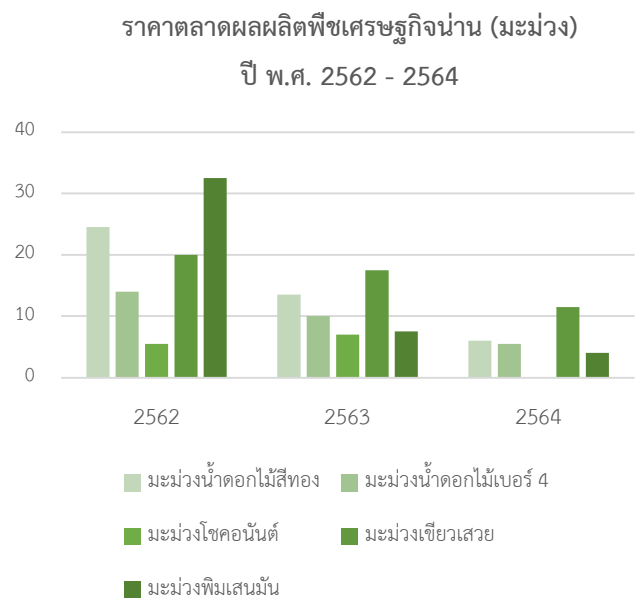
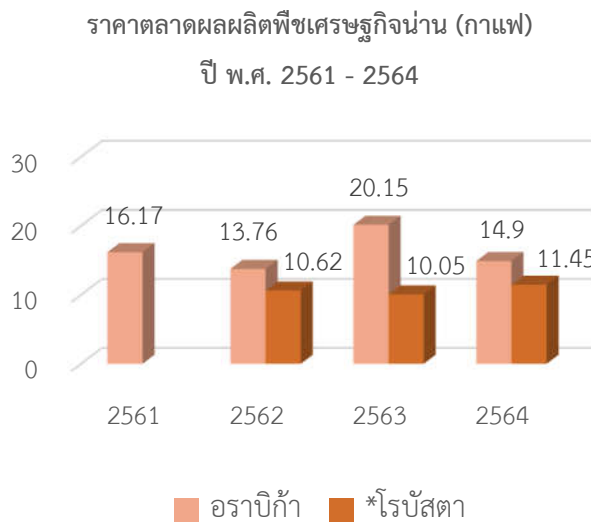
ที่มา : สำนักงานเกษตรจังหวัดน่าน

แผนภูมิ แสดงราคาผลผลิตพืชเศรษฐกิจจังหวัดน่าน ปี พ.ศ. 2561–2564 (หน่วย : บาท/กิโลกรัม)



หมายเหตุ : *ลำไยช่อ AA+ ปี 2562 ไม่มีผลผลิต

**ลำไยช่อ A ปี 2562 - 2563 ไม่มีผลผลิต



หมายเหตุ : *โรบัสตา ปี 2561 ไม่มีผลผลิต

ที่มา สำนักงานพาณิชย์จังหวัดน่าน

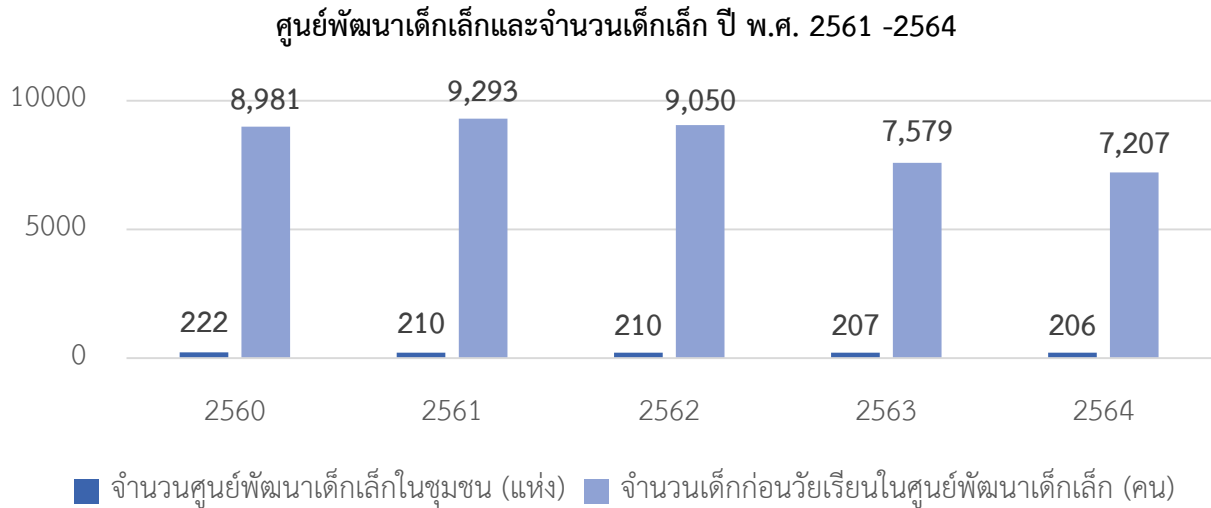
ผลผลิตทางการเกษตรของจังหวัดน่าน ที่เป็นพืชเศรษฐกิจหลัก ได้แก่ ลำไย มะม่วง เงาะ กาแฟ ส้มสีทอง ซึ่งเห็นได้ว่าในแต่ละปี ผลผลิตทางการเกษตรทั้ง 5 ชนิดมีอัตราผลผลิตที่เพิ่มสูงขึ้นอย่างต่อเนื่อง เนื่องจากเป็นที่ต้องการของตลาดในปัจจุบัน นอกจากนี้ยังมีการรวมกลุ่มเกษตรกร หรือกลุ่มแปลงใหญ่ ที่เข้ามาช่วยสร้างความเข้มแข็งทางการผลิตและการตลาดอย่างต่อเนื่อง แต่ในสถานการณ์โรคระบาดไวรัสโคโรนา 2019 ส่งผลทำให้ราคาตลาดของผลผลิตที่แนวโน้มที่ลดลง

2) ด้านสังคมและความมั่นคง

2.1) สถาบันการศึกษาและอาชีพ

2.1.1) การพัฒนาเด็กเล็กในชุมชน

แผนภูมิ แสดงจำนวนศูนย์พัฒนาเด็กเล็กในชุมชนและจำนวนเด็กก่อนวัยเรียนในศูนย์พัฒนาเด็กเล็ก



ที่มา : สำนักงานส่งเสริมการปกครองส่วนท้องถิ่นจังหวัดน่าน

ศูนย์พัฒนาเด็กเล็กในส่วนขององค์กรปกครองส่วนท้องถิ่นปัจจุบันมีการยุบรวมศูนย์ฯ เนื่องจากจำนวนเด็กลดลง สัดส่วนการดูแลเด็กอยู่ในระดับที่มีความเหมาะสมในอัตรา 1 : 20 ผลดีก็คือจะทำให้เด็กได้รับการดูแลดีขึ้นและทั่วถึง ขณะเดียวกันเมื่อเด็กลดลงศูนย์พัฒนาเด็กเล็กจะถูกนำไปใช้ประโยชน์ทางด้านอื่น ทำให้การใช้ศูนย์พัฒนาเด็กเล็ก ผิดวัตถุประสงค์

2.1.2) จำนวนสถานศึกษา ครู บุคลากรและนักเรียน

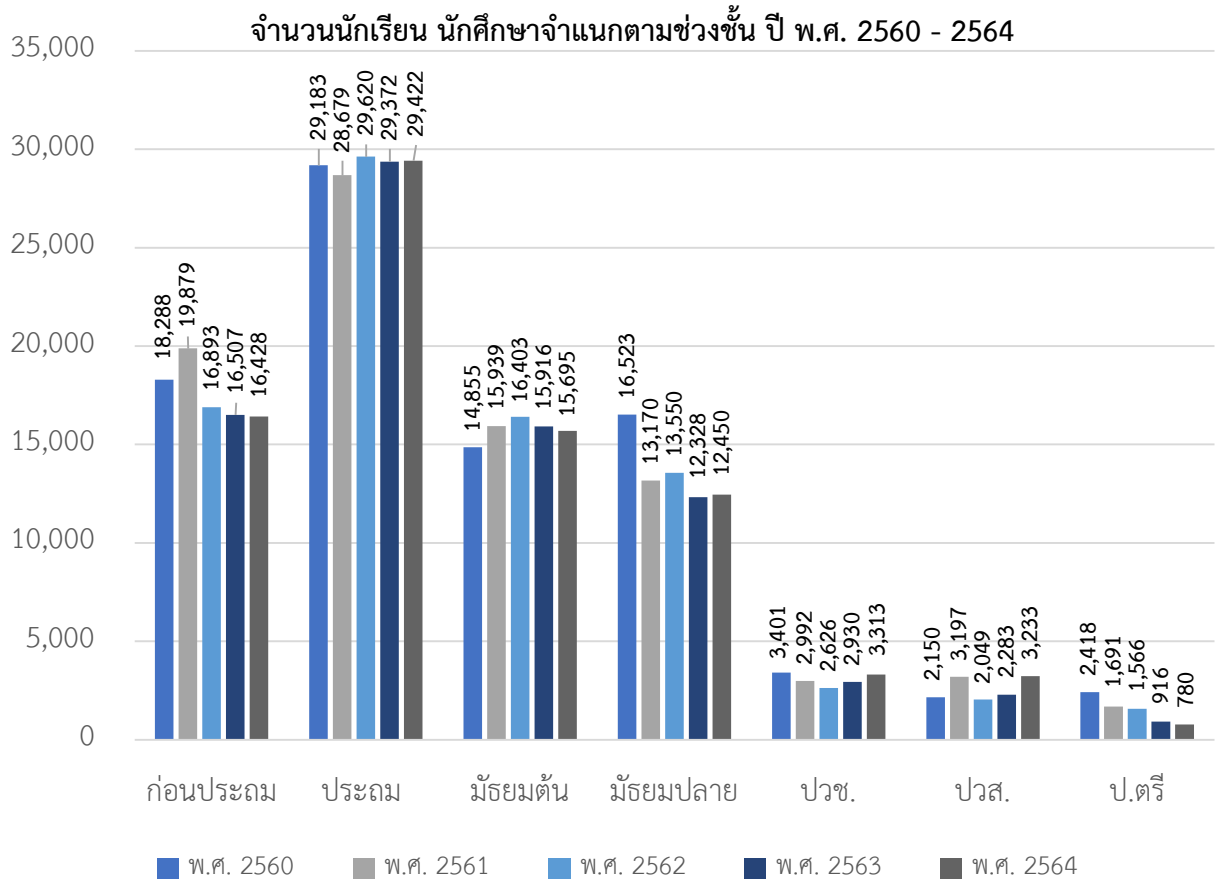
ตารางที่ 3-12 แสดงจำนวนสถานศึกษา ครู บุคลากรและนักเรียน ปี พ.ศ. 2560 – 2564

สังกัดสถานศึกษา	จำนวนสถานศึกษา (แห่ง)					จำนวนครูและบุคลากร (คน)					จำนวนนักเรียน-นักศึกษา (คน)				
	ปี พ.ศ.					ปี พ.ศ.					ปี พ.ศ.				
	2560	2561	2562	2563	2564	2560	2561	2562	2563	2564	2560	2561	2562	2563	2564
สพป.น่าน เขต 1	194	193	191	191	182	2,091	1,438	1,454	1,546	1,773	17,873	17,865	17,538	17,416	17,321
สพป.น่าน เขต 2	148	152	151	147	146	1,466	1,673	1,850	1,780	1,774	17,929	17,707	17,727	17,298	17,201
สพม.37/สพม.น่าน	30	30	30	30	30	1,975	1,151	1,451	1,093	1,107	17,202	16,943	16,647	16,697	16,845
กศน.	15	15	15	15	15	353	349	305	339	300	7,710	6,590	7,657	5,956	5,840
สช.	15	15	14	12	12	419	249	454	453	286	4,998	5,185	4,915	4,928	4,805
การศึกษาพิเศษ	3	3	3	3	3	146	67	275	293	77	1,175	942	1,362	1,249	1,277
สอศ.	4	5	4	4	4	511	320	430	426	475	5,526	2,052	4,560	5,121	5,256
สกอ.	5	4	5	5	5	389	513	379	322	156	2,388	5,733	1,641	971	2,070
ตชด.	2	2	2	3	3	12	16	17	21	18	165	127	130	156	142
สำนักงานพระพุทธศาสนา	15	15	15	16	16	173	205	180	254	178	1,382	1,447	1,435	1,367	1,252
อปท.	226	228	214	214	213	893	865	1,016	868	960	10,470	10,956	9,095	9,093	8,828
รวม	657	662	644	640	629	8,428	6,846	7,811	7,395	7,104	86,818	85,547	82,707	80,252	80,837

ที่มา : สำนักงานศึกษาธิการจังหวัดน่าน

หมายเหตุ : จำนวนนักเรียน-นักศึกษา ระดับก่อนประถม - ป.ตรี

แผนภูมิที่ 3-20 แสดงจำนวนนักเรียนและนักศึกษาจำแนกตามระดับช่วงชั้นการศึกษา



ที่มา : สำนักงานศึกษาธิการจังหวัดน่าน

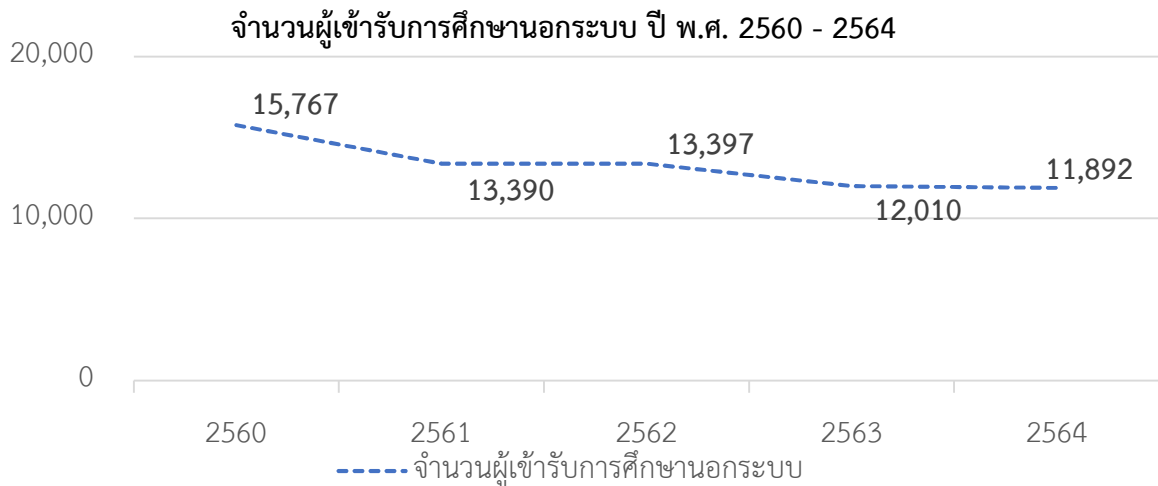
รายชื่อหน่วยงานทางการศึกษาในจังหวัดน่านที่จัดการศึกษาระดับอนุบาลถึงระดับมัธยมศึกษาตอนปลาย ประกอบไปด้วยสำนักงานเขตพื้นที่การศึกษาประถมศึกษาจันทบุรี เขต 1 และ เขต 2 /สำนักงานเขตพื้นที่การศึกษา มัธยมศึกษาจันทบุรี/สำนักงานส่งเสริมการศึกษานอกระบบและการศึกษาตามอัธยาศัยจังหวัดน่าน/สถานศึกษาเอกชน จังหวัดน่านสังกัดสำนักงานคณะกรรมการส่งเสริมการศึกษาเอกชน/ศูนย์การศึกษาพิเศษจังหวัดน่าน/โรงเรียนน่าน ปัญญาคุณ/โรงเรียนราชประชานุเคราะห์ 56/สถานศึกษาสังกัดกองบัญชาการตำรวจตระเวนชายแดน กองกำกับการ ตำรวจตระเวนชายแดนที่ 32 ค่ายพญาภิรมย์จังหวัดพะเยา/สำนักงานพระพุทธศาสนาจังหวัดน่าน/องค์การบริหาร ส่วนจังหวัดน่าน/องค์การบริหารส่วนตำบลแม่สา/เทศบาลเมืองน่าน/เทศบาลตำบลกลางเวียง/ศูนย์พัฒนาเด็กเล็กสังกัด องค์การบริหารส่วนตำบลและเทศบาล

การจัดการศึกษาระดับอาชีวศึกษา ประกอบด้วย วิทยาลัยเทคนิคจันทบุรี /วิทยาลัยสารพัดช่างจันทบุรี/วิทยาลัย การอาชีพจันทบุรี /วิทยาลัยการอาชีพเวียงสา ผลิตผู้เรียนสายอาชีพด้านการอุดมศึกษามี 5 ประกอบด้วย วิทยาลัยชุมชน จันทบุรี /มหาวิทยาลัยเทคโนโลยีราชมงคลล้านน่าน /วิทยาลัยน่าน มหาวิทยาลัยราชภัฏอุตรดิตถ์ /จุฬาลงกรณ์ มหาวิทยาลัย (ศูนย์การเรียนรู้และบริการวิชาการเครือข่าย) /วิทยาลัยสงฆ์นครน่าน มหาวิทยาลัยมหาจุฬาลงกรณ์ราช วิทยาลัย เฉลิมพระเกียรติสมเด็จพระเทพรัตนราชสุดาฯ สยามบรมราชกุมารี

2.1.3) จำนวนผู้เข้ารับการศึกษาในระบบ

จำนวนผู้ที่เข้าเรียนการศึกษาในระบบใน 5 ปีย้อนหลัง ปี พ.ศ.2560 มีจำนวนนักเรียนมากที่สุด จำนวน 15,767 คน รองลงมาเป็นปี พ.ศ.2561 จำนวน 13,390 คน ลำดับท้ายสุดเป็นปีปัจจุบัน จำนวน 11,892 คน ซึ่งมีแนวโน้มลดลง โดยในปัจจุบันมีสถานศึกษาจำนวน 99 แห่ง ในจังหวัดน่าน แยกเป็น 15 อำเภอ โดยอำเภอเวียงสา มีจำนวนสถานศึกษามากที่สุด จำนวน 17 แห่ง คิดเป็นร้อยละ 17.17 รองลงมาอำเภอปัว จำนวน 12 แห่ง คิดเป็นร้อยละ 12.12 และลำดับสุดท้ายเป็นอำเภอเฉลิมพระเกียรติ มีจำนวน 2 แห่ง คิดเป็นร้อยละ 2.02

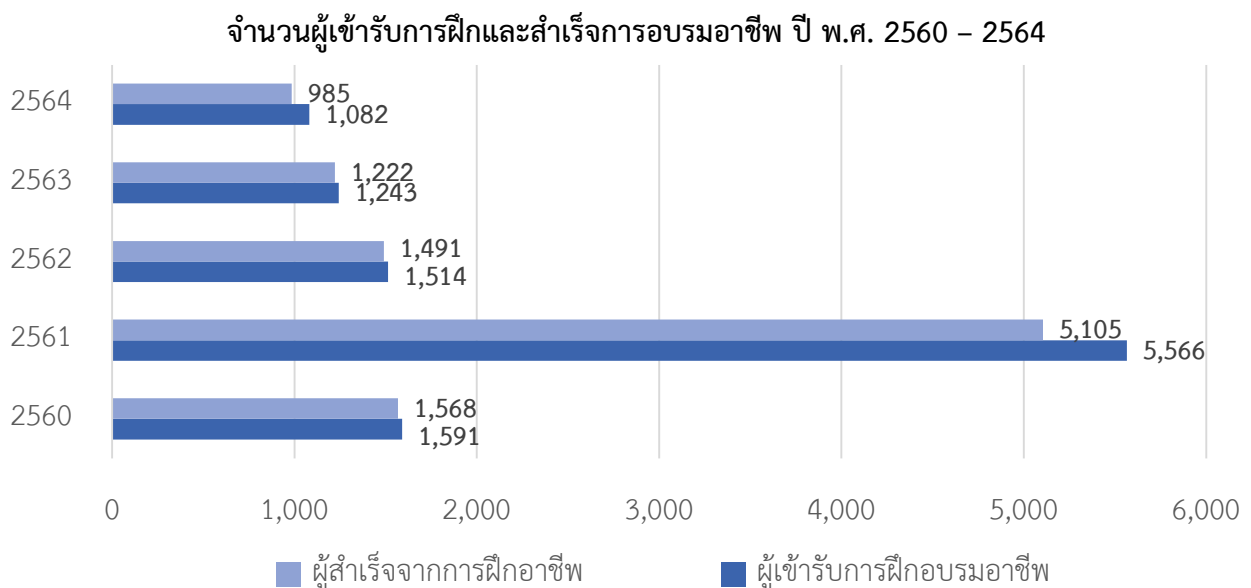
แผนภูมิ แสดงจำนวนผู้เข้ารับการศึกษาในระบบ ปี พ.ศ. 2560 – 2564



ที่มา : สำนักงานการศึกษาอกระบบจังหวัดน่าน

2.1.4) จำนวนผู้เข้ารับการฝึกและสำเร็จการอบรมอาชีพ

แผนภูมิ แสดงจำนวนผู้เข้ารับการฝึกและสำเร็จการอบรมอาชีพ ปี พ.ศ. 2560 – 2564



ที่มา : สำนักงานพัฒนาฝีมือแรงงานจังหวัดน่าน

จากตาราง จะเห็นได้ว่าในปี พ.ศ. 2560–2564 มีผู้เข้าฝึกอบรมอาชีพ จำนวน 10,996 คน และมีผู้สำเร็จจากการฝึกอาชีพ จำนวน 10,371 คน คิดเป็นร้อยละ 94.31 ศักยภาพการพัฒนาในปัจจุบันของการฝึกอบรมให้ความสำคัญในการพัฒนาทักษะคนทำงานในทุกๆระดับ ทุกกลุ่มเป้าหมาย ทั้งแรงงานในระบบและแรงงานนอกระบบตามความต้องการของแรงงานในพื้นที่ ให้มีความรู้ความสามารถ ทักษะฝีมือ ตลอดจนนำความรู้ที่ได้รับ ไปประกอบอาชีพในระบบการจ้างงานหรือนำความรู้ไปประกอบอาชีพอิสระ การฝึกอบรมมีแนวโน้มฝึกอบรมในหลักสูตรที่รองรับทักษะในอนาคต เพิ่มทักษะในการทำงานร่วมกับเทคโนโลยี หลักสูตรในภาคบริการที่ใช้เทคโนโลยี และหลักสูตรในภาคการเกษตรสมัยใหม่ เพื่อให้แรงงานในพื้นที่สามารถปรับตัวรองรับการเปลี่ยนแปลงของโลก ตลอดจนการฝึกอบรมให้กับผู้สูงอายุเพื่อเพิ่มศักยภาพในการทำงานรองรับการเข้าสู่สังคมสูงวัยในอนาคต

(2.2) ความสงบเรียบร้อยรวมถึงปัญหาอาชญากรรม

5 ปีย้อนหลังที่ผ่านมา (พ.ศ. 2560–2564) คดีอาชญากรรมมีจำนวนมากที่สุดในแต่ละปี ซึ่งรวมกันแล้ว มีจำนวน 17,987 คดี รองลงมาคือ คดียาเสพติด มีจำนวน 13,490 คดี และคดีความผิดเกี่ยวกับการค้ามนุษย์ มีจำนวนน้อยที่สุด 4 คดี

ตำรวจภูธรจังหวัดน่าน ดำเนินการตามมาตรการต่างๆ ของตำรวจภูธรภาค 5 และสำนักงานตำรวจแห่งชาติอย่างเคร่งครัด และรวมถึงการขับเคลื่อนแผนงาน โครงการ กิจกรรม ตามยุทธศาสตร์ของสำนักงานตำรวจแห่งชาติ ดังนี้

1. เพิ่มขีดความสามารถในการปฏิบัติงานด้านการป้องกันปราบปรามยาเสพติด
2. เพิ่มขีดความสามารถในการปฏิบัติงานด้านการป้องกันปราบปรามและดำเนินคดีเกี่ยวกับการกระทำความผิดการค้ามนุษย์
3. การป้องกันปราบปรามอาชญากรรม โดยการเสริมสร้างความเข้มแข็งของประชาชนและภาคีเครือข่ายในการเข้ามามีส่วนร่วมในกิจการตำรวจ ซึ่งในที่นี้ภาคีเครือข่าย คือ กลุ่มบุคคล องค์กรที่มีเป้าหมายร่วมกัน ได้แก่ ประชาชน ชุมชน ท้องถิ่น สังคม องค์กร ภาครัฐ และภาคเอกชน รวมถึงเครือข่ายจากหน่วยงานภายนอกประเทศ มารวมตัวกันด้วยความสมัครใจ เพื่อทำกิจกรรมให้บรรลุเป้าหมาย (ร่วมคิด / วางแผน ร่วมทำ ร่วมประเมินผล) โดยมีความสัมพันธ์แนบแน่น มีความเสมอภาค และเรียนรู้ร่วมกันอย่างต่อเนื่อง ในการเข้ามามีส่วนร่วมด้านการป้องกันปราบปราม และการดำเนินกิจการของสำนักงานตำรวจแห่งชาติ เช่น จัดอาสาสมัครตำรวจบ้าน ช่วยเหลือกิจการตำรวจในการป้องกันอาชญากรรมและสนับสนุนการทำงานของตำรวจ โครงการจัดทำบันทึกข้อตกลงร่วมกับองค์กรปกครองส่วนท้องถิ่น โครงการประชาคมหมู่บ้าน โครงการ กต.ตร. พบประชาชน โครงการสร้างเครือข่าย เป็นต้น

ตาราง แสดงจำนวนคดีเกี่ยวกับความสงบเรียบร้อยรวมถึงปัญหาอาชญากรรม ปี พ.ศ. 2560 – 2564

รายการ	ปี พ.ศ.				
	2560	2561	2562	2563	2564
คดีความผิดเกี่ยวกับชีวิต ร่างกายและเพศ (คดี)	89	70	67	80	34
คดีอาชญากรรม (คดี)	3,108	3,831	4,119	4,191	2,738
คดียาเสพติด (คดี)	2,024	2,600	2,996	3,056	2,814
คดีความผิดเกี่ยวกับการค้ามนุษย์ (คดี)	0	0	0	0	4
อัตรากำลังป้องกันและติดตาม (คน)	1,211	1,206	1,135	1,107	1,054

ที่มา : ตำรวจภูธรจังหวัดน่าน

2.3) สุขภาพอนามัย

2.3.1) อัตราผู้ตายและผู้ป่วยจากโรค 5 ลำดับแรกของจังหวัดน่าน

ตาราง แสดงอัตราผู้เสียชีวิตจากโรค 5 ลำดับแรกของจังหวัดน่าน ปี พ.ศ. 2560 – 2565

รายการ	ปี พ.ศ.					
	2560	2561	2562	2563	2564	2565
1. โรคหลอดเลือดสมอง	51.67	63.15	57.43	61.90	62.80	35.14
2. ระบบสืบพันธุ์และระบบทางเดินปัสสาวะ	47.71	53.15	53.88	61.27	62.80	38.72
3. ปอดบวม	51.25	52.31	54.93	51.86	47.89	35.14
4. เนื้องอก	31.87	30.22	39.26	43.71	42.01	21.04
5. โลหิตเป็นพิษ	36.67	37.31	39.06	42.03	40.75	29.25

ที่มา : สำนักงานสาธารณสุขจังหวัดน่าน

หมายเหตุ : อัตราการตาย สูงสุด 5 ลำดับแรก (ต่อแสนประชากร)

อัตราผู้เสียชีวิตจากโรค 5 โรค ที่เยอะที่สุดในแต่ละปีของจังหวัดน่านคือ โรคหลอดเลือดสมอง ซึ่งในปี พ.ศ. 2561 มีอัตราการเสียชีวิตถึง 63.15 และระบบสืบพันธุ์และระบบทางเดินปัสสาวะ ปอดบวม เนื้องอก โลหิตเป็นพิษ ในปี พ.ศ. 2564 มีอัตราการเสียชีวิตสูงถึง 62.80 และในแต่ละโรคมียุทธศาสตร์ที่เพิ่มขึ้น แต่ในปี พ.ศ. 2565 มีแนวโน้มการเสียชีวิตจากโรค 5 โรคลดลง

ตาราง แสดงอัตราผู้ป่วยจากโรค 5 ลำดับแรกของจังหวัดน่าน ปี พ.ศ. 2560 – 2565

รายการ	ปี พ.ศ.					
	2560	2561	2562	2563	2564	2565
1. โรคความดันโลหิตสูงที่ไม่มีสาเหตุ	51,336.43	42,797.77	42,643.63	42,386.14	41,538.93	35,077.51
2. เนื้อเยื่อผิดปกติ	40,467.91	29,422.05	30,362.38	26,668.02	23,196.11	20,375.22
3. การติดเชื้ของทางเดินหายใจส่วนบน	31,746.42	25,922.38	22,210.60	19,473.13	13,194.22	18,325.73
4. เบาหวาน	23,498.68	19,326.33	19,570.47	19,489.86	19,145.37	16,975.88
5. ความผิดปกติอื่นๆของฟันและโครงสร้าง	23,509.93	19,105.20	20,841.77	18,824.23	15,446.01	13,901.85

ที่มา : สำนักงานสาธารณสุขจังหวัดน่าน

หมายเหตุ : อัตราการป่วย สูงสุด 5 ลำดับแรก (ต่อแสนประชากร)

จากการตรวจคัดกรองสุขภาพของประชาชนวัยทำงาน อายุ 15 ปี ขึ้นไปของจังหวัดน่าน มีอัตราความชุกของโรคเบาหวาน ร้อยละ 8.11 อัตราความชุกของโรคความดันโลหิตสูง ร้อยละ 22.04 จากการดำเนินงานที่ผ่านมาพบว่า ประชาชนกลุ่มปกติมีแนวโน้มลดลง กลุ่มเสี่ยง และสงสัยป่วยมีแนวโน้มเพิ่มขึ้น โดยในปี พ.ศ. 2565 จังหวัดน่านยังคงมีผู้ป่วยโรคความดันโลหิตสูงที่ไม่มีสาเหตุสูง

2.3.2) จำนวนผู้มีบัตรประกันสุขภาพ

ตาราง แสดงจำนวนผู้มีบัตรประกันสุขภาพจังหวัดน่าน ปี พ.ศ. 2560 – 2565

รายการ	ปี พ.ศ.					
	2560	2561	2562	2563	2564	2565
จำนวนผู้มีบัตรประกันสุขภาพ (คน)	-	336,376	332,405	329,653	328,854	329,185
ประชากรทั้งหมด	480,010	479,817	478,803	478,187	476,110	475,239
ร้อยละจากประชากรทั้งหมด	-	70.10	69.42	68.93	69.07	69.27

ที่มา : สำนักงานสาธารณสุขจังหวัดน่าน

2.3.3) ภาวะเด็กเตี้ย

เด็กปฐมวัยของจังหวัดน่าน มีภาวะเตี้ย จากข้อมูลปีงบประมาณ พ.ศ. 2562 - 2565 พบร้อยละ 19.82, 22.32 13.37 และ 13.98 ตามลำดับ ซึ่งเกินค่าเป้าหมายที่กำหนดต่อเนื่องมาหลายปี (เป้าหมาย น้อยกว่าร้อยละ 10) และพบว่า เด็กอายุ 0-2 ปี มีภาวะเตี้ยมากกว่าเด็กอายุ 3-5 ปี เนื่องจากในเด็กกลุ่มนี้เข้าเรียนที่ศูนย์พัฒนาเด็กเล็ก ส่วนสูงเฉลี่ยที่อายุ 5 ปี ของเด็กปฐมวัยจังหวัดน่าน เด็กชาย 109.14 ซม. เด็กหญิง 108.41 ซม. (เกณฑ์เป้าหมายระดับประเทศเด็กชาย 113 ซม. และเด็กหญิง 112 ซม.)

พื้นที่ที่พบเด็กปฐมวัยที่ภาวะเตี้ยมากที่สุด ได้แก่ อำเภอบ่อเกลือ อำเภอเฉลิมพระเกียรติ อำเภอแม่จริม อำเภอทุ่งช้าง อำเภอสองแคว ตามลำดับ โดยภาวะเตี้ยเป็นผลมาจากการขาดอาหารแบบเรื้อรัง ทำให้ได้รับพลังงานและสารอาหารไม่เพียงพอขาดแคลเซียม เหล็ก วิตามินเอ วิตามินซี จึงมีผลต่อการเจริญเติบโตเต็มศักยภาพของเด็กในอนาคต

ตาราง แสดงร้อยละของเด็กปฐมวัยจังหวัดน่านที่มีภาวะเตี้ยและค่อนข้างเตี้ย ปี พ.ศ. 2562-2565

ลำดับ	อำเภอ	ปี พ.ศ.			
		2562 (%)	2563 (%)	2564 (%)	2565 (%)
1	เมือง	12.37	14.39	9.40	8.75
2	แม่จริม	33.56	43.12	18.05	24.72
3	บ้านหลวง	14.63	12.99	14.18	8.66
4	น่าน้อย	14.03	25.90	9.68	12.45
5	ปัว	17.59	18.41	13.57	19.11
6	ท่าวังผา	20.18	25.31	16.62	16.45
7	เวียงสา	17.70	16.70	15.84	20.43
8	ทุ่งช้าง	30.77	31.79	19.03	23.38
9	เชียงกลาง	15.11	17.55	6.98	13.33
10	นาหมื่น	23.00	26.15	10.12	14.74
11	สันติสุข	22.68	21.33	14.60	23.12
12	บ่อเกลือ	35.40	42.49	21.04	20.87
13	สองแคว	28.94	34.72	20.65	27.76
14	ภูเพียง	14.16	11.32	9.72	10.26
15	เฉลิมพระเกียรติ	33.33	39.01	20.17	21.06
เฉลี่ย		19.82	22.32	13.37	13.98

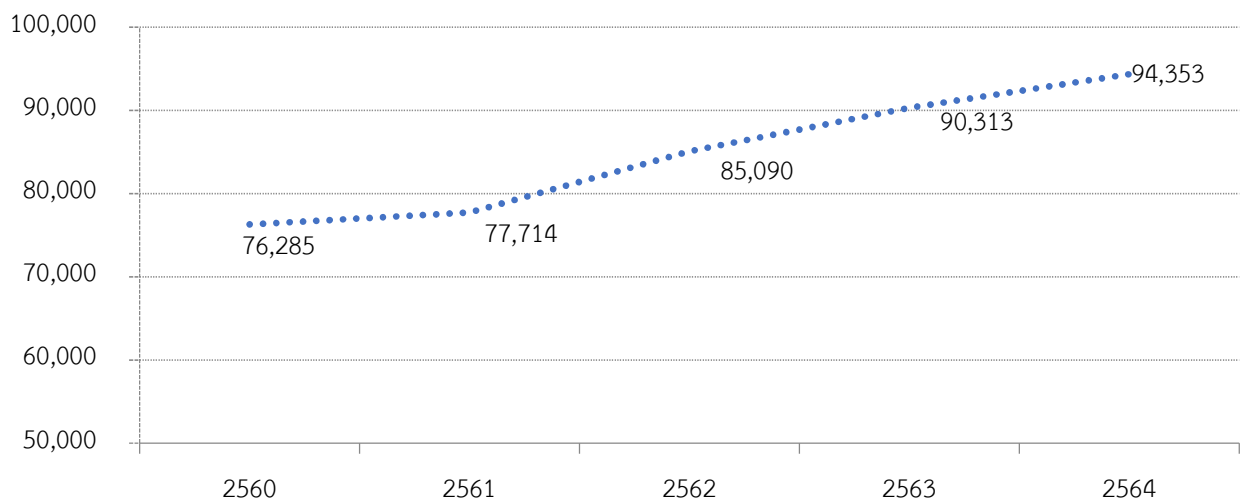
ที่มา : สำนักงานสาธารณสุขจังหวัดน่าน

2.4) ผู้สูงอายุและกลุ่มเปราะบางทางสังคม

จังหวัดน่าน มีสัดส่วนผู้สูงอายุคิดเป็นร้อยละ 19.83 ของจำนวนประชากรทั้งจังหวัด (เทียบจากจำนวนประชากรน่านของที่ทำการปกครองจังหวัดน่านปี พ.ศ. 2564) ซึ่งแสดงให้เห็นว่าจังหวัดน่าน เป็นสังคมสูงอายุอย่างสมบูรณ์ (Completely Aged Society) หมายถึงการมีประชากรอายุ 60 ปีขึ้นไปเกินกว่าร้อยละ 20 ของประชากรทั้งจังหวัด และมีร้อยละของผู้สูงอายุ เป็นอันดับที่ 15 ของประเทศ อันดับที่ 10 ของภาคเหนือ

แผนภูมิ แสดงจำนวนผู้สูงอายุในจังหวัดน่าน ปี พ.ศ. 2560 – 2563

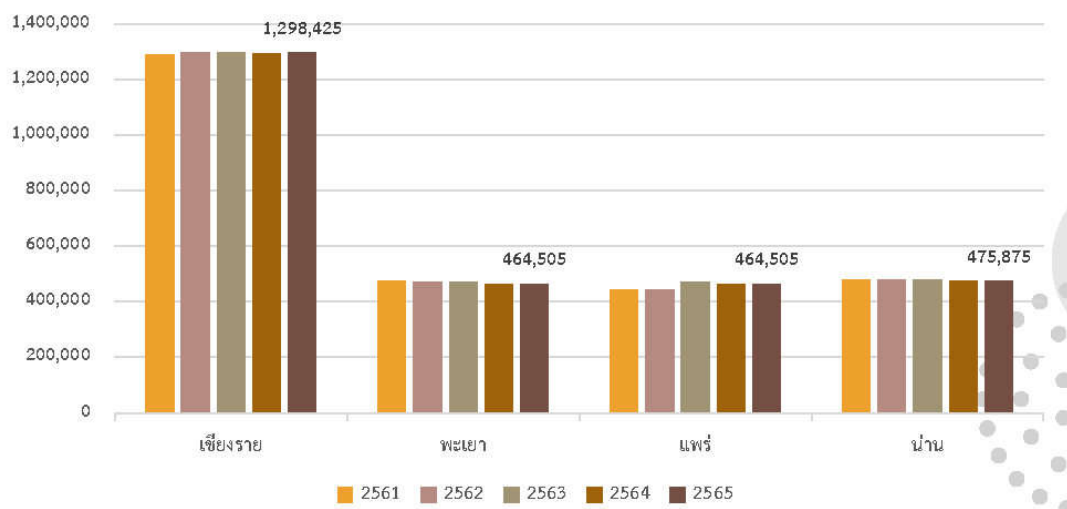
ข้อมูลจำนวนผู้สูงอายุในจังหวัดน่าน ปี พ.ศ. 2560 - 2564



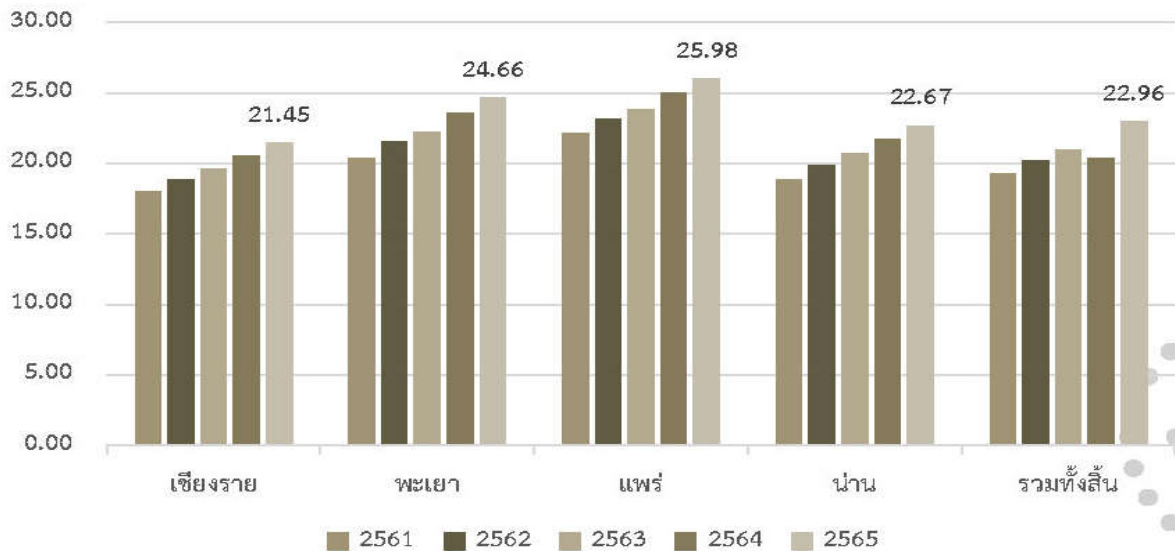
ที่มา : สำนักงานสถิติจังหวัดน่าน, สำนักงานพัฒนาสังคมและความมั่นคงของมนุษย์จังหวัดน่าน

เมื่อเปรียบเทียบจำนวนประชากรจังหวัดน่านกับกลุ่มจังหวัดภาคเหนือตอนบน 2 (เชียงราย พะเยา แพร่) จังหวัดน่านมีจำนวนประชากรมากเป็นลำดับที่ 2 รองลงมาจากจังหวัดเชียงราย และมีสัดส่วนประชากรผู้สูงอายุ (+60 ปี) เป็นอันดับ 3 โดยอันดับแรก คือ จังหวัดแพร่ ลำดับที่ 2 คือ จังหวัดพะเยา

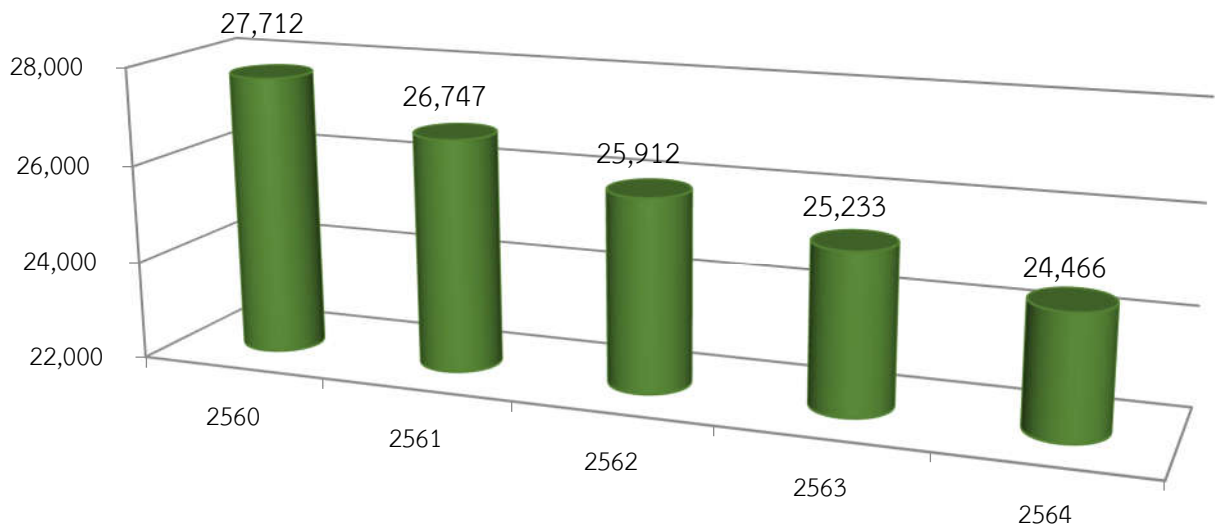
จำนวนประชากร กลุ่มจังหวัดภาคเหนือตอนบน 2 (คน)



สัดส่วนประชากรสูงอายุ (+60 ปี) กลุ่มจังหวัดภาคเหนือตอนบนสอง (ร้อยละ)



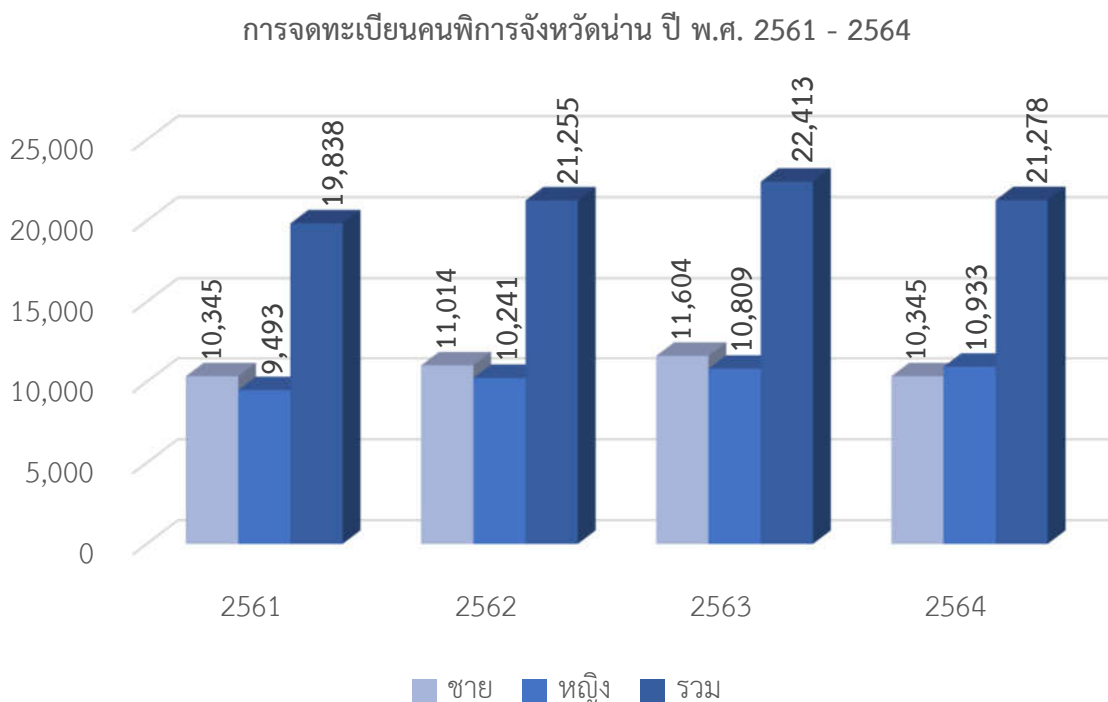
แผนภูมิ แสดงจำนวนเด็กอายุ 0 - 5 ปี ในจังหวัดน่าน (หน่วย : คน)
ข้อมูลจำนวนเด็กน่านอายุ 0 - 5 ปีในจังหวัดน่าน พ.ศ. 2560 - 2564



ที่มา : สำนักงานสถิติจังหวัดน่าน

จากสถิติย้อนหลัง 5 ปี ที่ผ่านมา จำนวนของเด็กในจังหวัดน่านมีจำนวนที่ใกล้เคียงกัน โดยปี พ.ศ. 2560 มีจำนวนเด็กมากที่สุด จำนวน 27,712 คน และในปี พ.ศ. 2564 มีจำนวนเด็กน้อยที่สุด จำนวน 24,466 คน ซึ่งพัฒนาการด้านสังคมช่วยให้เด็กได้เรียนรู้และเข้าใจตนเองและผู้อื่น มีการปรับตัวได้อย่างเหมาะสม และสามารถอยู่ร่วมกับผู้อื่นในสังคมได้อย่างปกติสุข พัฒนาการด้านสังคมเกิดขึ้นตั้งแต่วัยทารก หากทารกได้รับการตอบสนองอย่างเหมาะสม จะมีความไว้วางใจผู้เลี้ยงดู ซึ่งถือเป็นจุดเริ่มต้นของพัฒนาการด้านสังคมที่สำคัญ เมื่ออายุมากขึ้น เด็กจะมีการพัฒนาที่ซับซ้อนมากขึ้น จะเริ่มเรียนรู้ข้อตกลง กฎเกณฑ์ต่าง ๆ ของสังคมตามวัยแต่ละช่วงอายุ

แผนภูมิ แสดงจำนวนคนพิการ ในจังหวัดน่าน ปี พ.ศ. 2561 – 2564 (หน่วย : คน)



ที่มา : สำนักงานพัฒนาสังคมและความมั่นคงของมนุษย์จังหวัดน่าน

ปี พ.ศ. 2563 จังหวัดน่าน มีจำนวนคนพิการมากที่สุดในช่วง 4 ปีที่ผ่านมา โดยมีสัดส่วนคนพิการคิดเป็นร้อยละ 4.7 ของจำนวนประชากรทั้งจังหวัด

2.5) การขนส่งและการเข้าถึงบริการ

2.5.1) ทางบก

รถยนต์ การเดินทางโดยรถยนต์ส่วนบุคคล จากกรุงเทพฯ ใช้ทางหลวงหมายเลข 32 มาจนถึงนครสวรรค์ จากนั้นใช้หมายเลข 117 มาจนถึงจังหวัดพิษณุโลกและใช้ทางหลวงหมายเลข 11 โดยผ่านจังหวัดอุตรดิตถ์และอำเภอเด่นชัย จังหวัดแพร่ จากเด่นชัยใช้ทางหลวงหมายเลข 101 ผ่านจังหวัดแพร่ไปจนถึงตัวจังหวัดน่าน รวมระยะทางประมาณ 668 กิโลเมตร

เครือข่ายทางถนน เครือข่ายถนนในจังหวัดประกอบด้วยแนวถนนในแนวเหนือ-ใต้ และแนวตะวันตก-ตะวันออก มีถนนลาดยางจากตัวจังหวัดไปยังอำเภอต่าง ๆ และจังหวัดใกล้เคียง

ทางหลวงแผ่นดินที่สำคัญ ได้แก่

- (1.1) ทางหลวงแผ่นดินหมายเลข 101 (กำแพงเพชร-ต่อเขตเทศบาลเมืองน่าน)
- (1.2) ทางหลวงแผ่นดินหมายเลข 1080 (ต่อเขตเทศบาลเมืองน่าน-จุดผ่านแดนถาวรห้วยโก๋น/น้ำเงิน (เขตแดนไทย/ลาว))
- (1.3) ทางหลวงแผ่นดินหมายเลข 1081 (บัว-เฉลิมพระเกียรติ)
- (1.4) ทางหลวงแผ่นดินหมายเลข 1083 (น่าน้อย-บรรจบทางหลวงหมายเลข 1123 (ปางไฮ))
- (1.5) ทางหลวงแผ่นดินหมายเลข 1091 (แยกทางหลวงหมายเลข 1021 (จุน)-น่าน)

(1.6) ทางหลวงแผ่นดินหมายเลข 1148 (ท่าวังผา-เชียงคำ)

(1.7) ทางหลวงแผ่นดินหมายเลข 1216 (แยกทางหลวงหมายเลข 101 (ร้องกวาง)-น่าน้อย)

(1.8) ทางหลวงแผ่นดินหมายเลข 1339 (นาหมื่น-บรรจบทางหลวงหมายเลข 1047 (บ้านสวน))

ระยะทางระหว่างอำเภอ (วัดระยะสั้นที่สุดจากศาลากลาง)

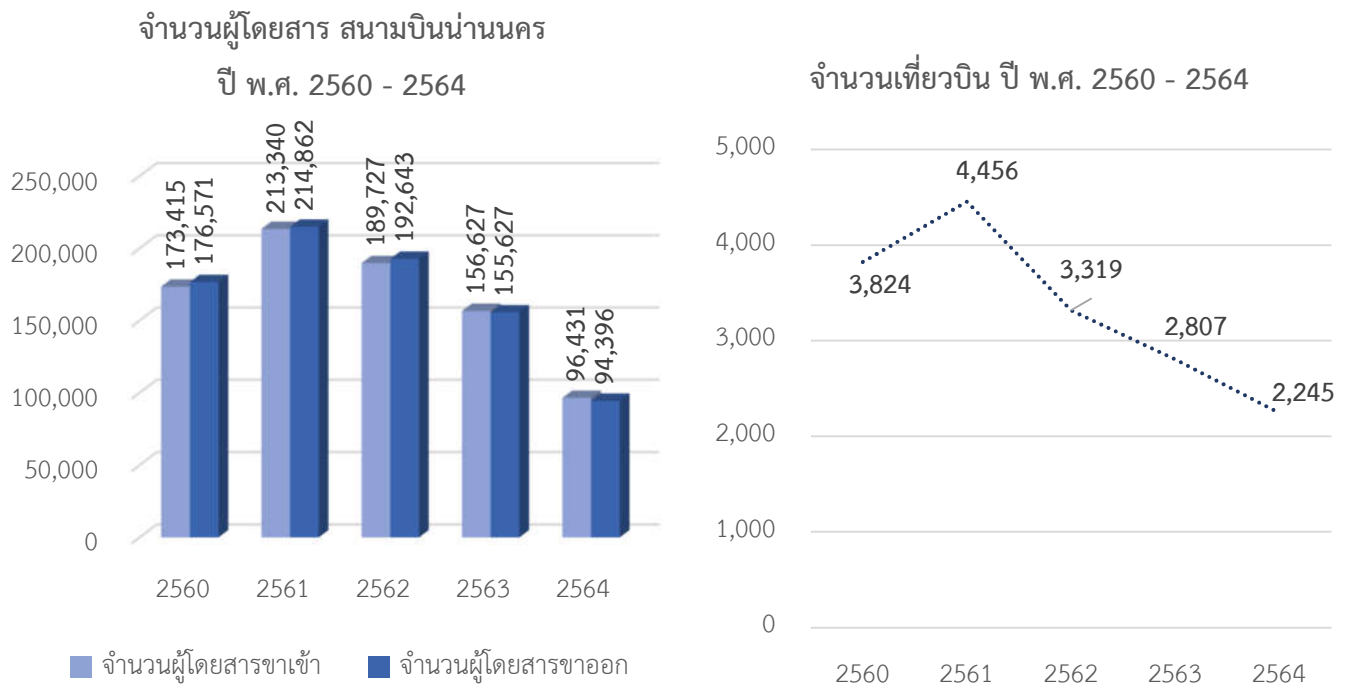
ตาราง แสดงระยะทางระหว่างอำเภอในจังหวัดน่านจากจุดศาลากลางจังหวัดน่าน

ลำดับ	อำเภอ	ระยะทาง (กม.)
1	เมืองน่าน	5
2	ภูเพียง	6
3	เวียงสา	23
4	สันติสุข	32
5	แม่จริม	38
6	ท่าวังผา	45
7	บ้านหลวง	48
8	น่าน้อย	58
9	ปัว	63
10	เชียงกลาง	68
11	นาหมื่น	78
12	สองแคว	78
13	ทุ่งช้าง	80
14	บ่อเกลือ	85
15	เฉลิมพระเกียรติ	130

ทางรถไฟ : จังหวัดน่านไม่มีเส้นทางรถไฟผ่าน แต่สามารถเดินทางมาลงที่สถานีรถไฟเด่นชัย อำเภอเด่นชัย จังหวัดแพร่ แล้วเดินทางด้วยถนนระยะทางประมาณ 140 กิโลเมตร ตามทางหลวงแผ่นดินหมายเลข 101 มายังตัวจังหวัดได้

2.5.2) ทางอากาศ จังหวัดน่านมีสายการบินให้บริการรวม 4 สายการบิน ได้แก่ ไทยแอร์เอเชีย การบินไทย สมายล์ นกแอร์ และไทยไลอ้อนแอร์ ต้นทาง กรุงเทพฯ-ดอนเมือง และ กรุงเทพฯ-สุวรรณภูมิ มีสถิติการเดินทางดังนี้

แผนภูมิ แสดงจำนวนผู้โดยสารและจำนวนเที่ยวบิน ปี พ.ศ. 2560 – 2564



ที่มา : ท่าอากาศยานนานาชาติ

จำนวนผู้โดยสารที่โดยสารทางอากาศของสนามบินนานาชาติ จังหวัดน่าน มีสัดส่วนที่เพิ่มขึ้นทุกปี เนื่องจากการเดินทางด้วยเครื่องบินมีความนิยมและมีราคาถูกลง ทำให้ผู้โดยสารมีทางเลือกในการเดินทางมายังจังหวัดน่าน ในปี พ.ศ. 2562 จำนวนเที่ยวบินมีจำนวนลดลง เนื่องจากสาเหตุการยกเลิกเที่ยวบิน สายการบินนกแอร์ โดยปี พ.ศ. 2562 สายการบินนกแอร์ขาดทุนจำนวนสองพันกว่าล้านบาท (ตลาดหลักทรัพย์แห่งประเทศไทย, 2564) จึงทำให้ต้องตัดเส้นทางการบินในบางเส้นทาง เช่น น่าน นครพนม เป็นต้น เพื่อลดต้นทุนการขนส่ง และในปลายปี พ.ศ. 2563 ก็กลับมาทำธุรกิจการบินจังหวัดน่านอีกครั้ง เนื่องจากมีมาตรการการสนับสนุนการท่องเที่ยวภายในประเทศมากขึ้น

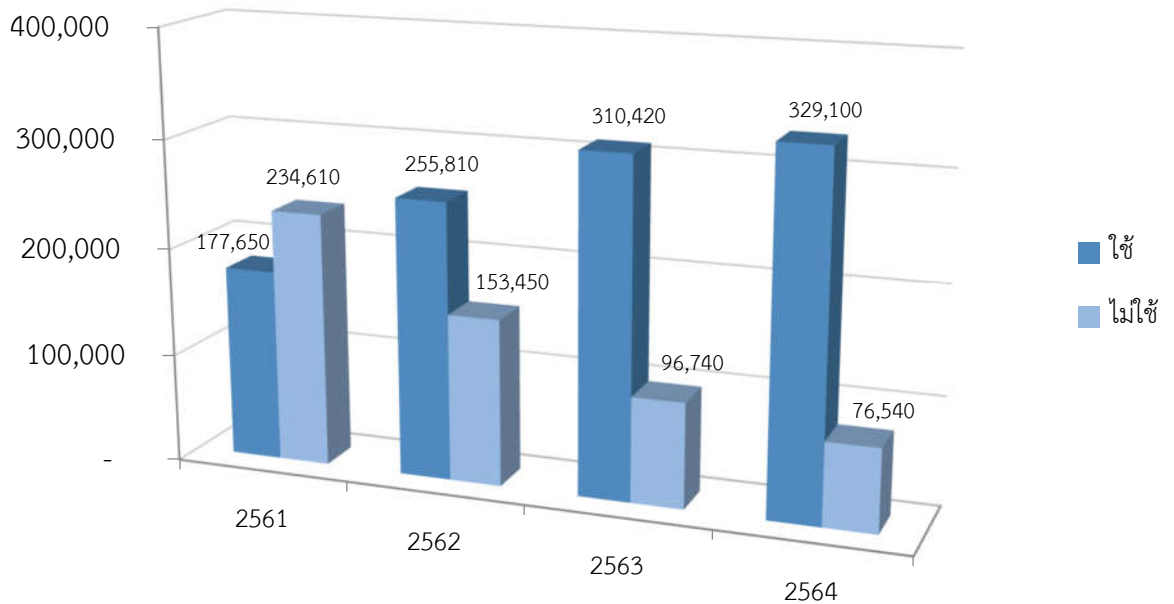
สถานการณ์โรคระบาดไวรัสโคโรนา 2019 ส่งผลให้จำนวนผู้โดยสารที่เดินทางเข้า – ออก จังหวัดน่าน มีจำนวนลดลง เพราะมีมาตรการกักตุนผู้โดยสาร ตลอดจนการยกเลิกเที่ยวบิน ที่ขอความร่วมมืองดเดินทางข้ามจังหวัด เพื่อควบคุมสถานการณ์การแพร่เชื้อโรคดังกล่าว ในอนาคตหากสถานการณ์โรคระบาดไวรัสโคโรนา 2019 มีแนวโน้มที่ดีขึ้น ย่อมส่งผลให้มีการเดินทางข้ามจังหวัดมากขึ้น การเดินทางทางอากาศก็จะมีแนวโน้มเพิ่มขึ้นตาม

2.5.3) การเข้าถึงบริการอินเทอร์เน็ต

จังหวัดน่าน มีการเข้าถึงบริการอินเทอร์เน็ตของหมู่บ้านทั้งหมดในจังหวัดน่านจำนวน 921 หมู่บ้าน/ชุมชน โดยจากการสำรวจของกระทรวงดิจิทัลเพื่อเศรษฐกิจและสังคม พบว่า จังหวัดน่านมีพื้นที่ที่ไม่ต้องการสนับสนุน เนื่องจากมีศักยภาพในการเข้าถึงอินเทอร์เน็ต จำนวน 390 หมู่บ้าน/ชุมชน (Zone A (พื้นที่เมือง) และ Zone B (พื้นที่ศักยภาพ)) และ พื้นที่ที่ต้องการการสนับสนุนจากหน่วยงานรัฐ จำนวน 531 หมู่บ้าน โดยแยกออกเป็นเน็ตประชารัฐ (Zone C) จำนวน 141 หมู่บ้าน/ชุมชน เน็ตห่างไกล (ชนบท Zone C) จำนวน 220 หมู่บ้าน/ชุมชน และเน็ตชายขอบ (ทุรกันดาร Zone C+) จำนวน 170 หมู่บ้าน/ชุมชน

แผนภูมิ แสดงการเข้าถึงบริการอินเทอร์เน็ตของคนน่าน ปี พ.ศ. 2561 – 2564

การเข้าถึงบริการอินเทอร์เน็ตของคนน่าน ปี พ.ศ. 2561 - 2564



ที่มา : สำนักงานสถิติแห่งชาติ

หมายเหตุ : สํารวจประชากรอายุ 6 ปี ขึ้นไป

การเข้าถึงบริการอินเทอร์เน็ตของคนน่านมีแนวโน้มที่เพิ่มขึ้น เนื่องจากโครงการเน็ตประชารัฐที่ติดตั้งขยายสัญญาณในทุกปี โดยผลการดำเนินงานที่ผ่านมาแบ่งออกเป็น 3 ระยะ คือ

1. เน็ตประชารัฐ (Zone C) 141 หมู่บ้าน/ชุมชน ติดตั้งครบทั้ง 141 หมู่บ้าน/ชุมชน*
2. และเน็ตขยายขอบ (ทุรกันดาร Zone C+) จำนวน 170 หมู่บ้าน/ชุมชน น่านมีศูนย์ USO Wrap/ศูนย์ Net/wifi 266 จุด**
3. เน็ตห่างไกล (ชนบท Zone C) จำนวน 220 หมู่บ้าน/ชุมชน จังหวัดน่านมีศูนย์ USO Net/wifi 213 จุด และเสาสัญญาณ mobile จำนวน 112 จุด รวมทั้งหมด 332 จุด**

หมายเหตุ : *ระยะที่ 1 รับผิดชอบโดยกระทรวงดิจิทัลเพื่อเศรษฐกิจและสังคม ติดตั้งโดย TOT

**ระยะที่ 2, 3 รับผิดชอบโดยคณะกรรมการกิจการกระจายเสียง กิจการโทรทัศน์ และกิจการโทรคมนาคมแห่งชาติ (กสทช.)

ในปี พ.ศ. 2564 สถานการณ์โรคระบาดไวรัสโคโรนา 2019 ทำให้อินเทอร์เน็ตมีอิทธิพลต่อการใช้ชีวิตประจำวันของคนน่านอย่างมาก เช่น การเรียนออนไลน์ของเด็กนักเรียน การใช้แอปพลิเคชันจากนโยบายต่างๆ ของรัฐ คนละครึ่ง เราเที่ยวด้วยกัน เราไม่ทิ้งกัน ด้วยสถานการณ์ดังกล่าวจึงจำเป็นต้องใช้อินเทอร์เน็ตในการเข้าถึงบริการต่างๆ จึงทำให้มีการใช้อินเทอร์เน็ตที่เพิ่มมากขึ้น อย่างไรก็ตามแม้ในปี พ.ศ. 2564 มีจำนวนผู้ที่เข้าถึงบริการอินเทอร์เน็ตที่เพิ่มขึ้น แต่ก็ยังมีจำนวนผู้ที่เข้าไม่ถึงบริการอินเทอร์เน็ตอยู่เป็นจำนวน 76,540 คน คิดเป็นร้อยละ 18.87 ของจำนวนประชากรในปี พ.ศ. 2564

3) ด้านทรัพยากรธรรมชาติและสิ่งแวดล้อม

3.1) พื้นที่ป่าไม้และการบุกรุก

3.1.1) สภาพพื้นที่ป่าไม้ของจังหวัดน่าน

พื้นที่จังหวัดน่าน เท่ากับ 7,581,035.02 ไร่ พบพื้นที่ป่าไม้จังหวัดน่านในทุกอำเภอของจังหวัด ในปี พ.ศ. 2565 เท่ากับ 4,627,737.03 ไร่ หรือร้อยละ 61.04 ของพื้นที่จังหวัด อยู่ในพื้นที่ป่าสงวนแห่งชาติ 16 แห่ง เขตรักษาพันธุ์สัตว์ป่า จำนวน 2 แห่ง เขตห้ามล่าสัตว์ป่า จำนวน 1 แห่ง อุทยานแห่งชาติ จำนวน 6 แห่ง วนอุทยาน จำนวน 1 แห่ง และสวนรุกขชาติ จำนวน 1 แห่ง ดังนี้

(1) ป่าสงวนแห่งชาติ 16 แห่ง ได้แก่ ป่าสงวนแห่งชาติป่าเขาน้อย ป่าสงวนแห่งชาติป่าดอยภูคา และป่าผาแดง ป่าสงวนแห่งชาติป่าถ้ำผาตูบ ป่าสงวนแห่งชาติป่านาข้าว ป่าสงวนแห่งชาติป่านาข้าวฝั่งซ้าย ถนนสายแพร่-น่าน ป่าสงวนแห่งชาติป่าน้ำยาวและป่าน้ำสวด ป่าสงวนแห่งชาติป่าน้ำว้าและป่าแม่จรม ป่าสงวนแห่งชาติป่าน้ำว้าและป่าห้วยสาละ ป่าสงวนแห่งชาติป่าน้ำสาและป่าแม่สาครฝั่งซ้าย ป่าสงวนแห่งชาติป่าน้ำสาฝั่งขวาตอนขุน ป่าสงวนแห่งชาติป่าฝั่งขวาแม่น้ำน่านตอนใต้ป่าสงวนแห่งชาติป่าแม่น้ำน่านฝั่งตะวันออกตอนใต้ ป่าสงวนแห่งชาติป่าแม่สาครฝั่งขวา ป่าสงวนแห่งชาติป่าสลัก ป่าสงวนแห่งชาติป่าห้วยวงและป่าห้วยสาละ ป่าสงวนแห่งชาติป่าห้วยแม่ชะนิง

(2) เขตรักษาพันธุ์สัตว์ป่า จำนวน 2 แห่ง ได้แก่ เขตรักษาพันธุ์สัตว์ป่าดอยผาช้าง และเขตรักษาพันธุ์สัตว์ป่าแม่จรม

(3) เขตห้ามล่าสัตว์ป่า จำนวน 1 แห่ง ได้แก่ เขตห้ามล่าสัตว์ป่าภูฟ้า

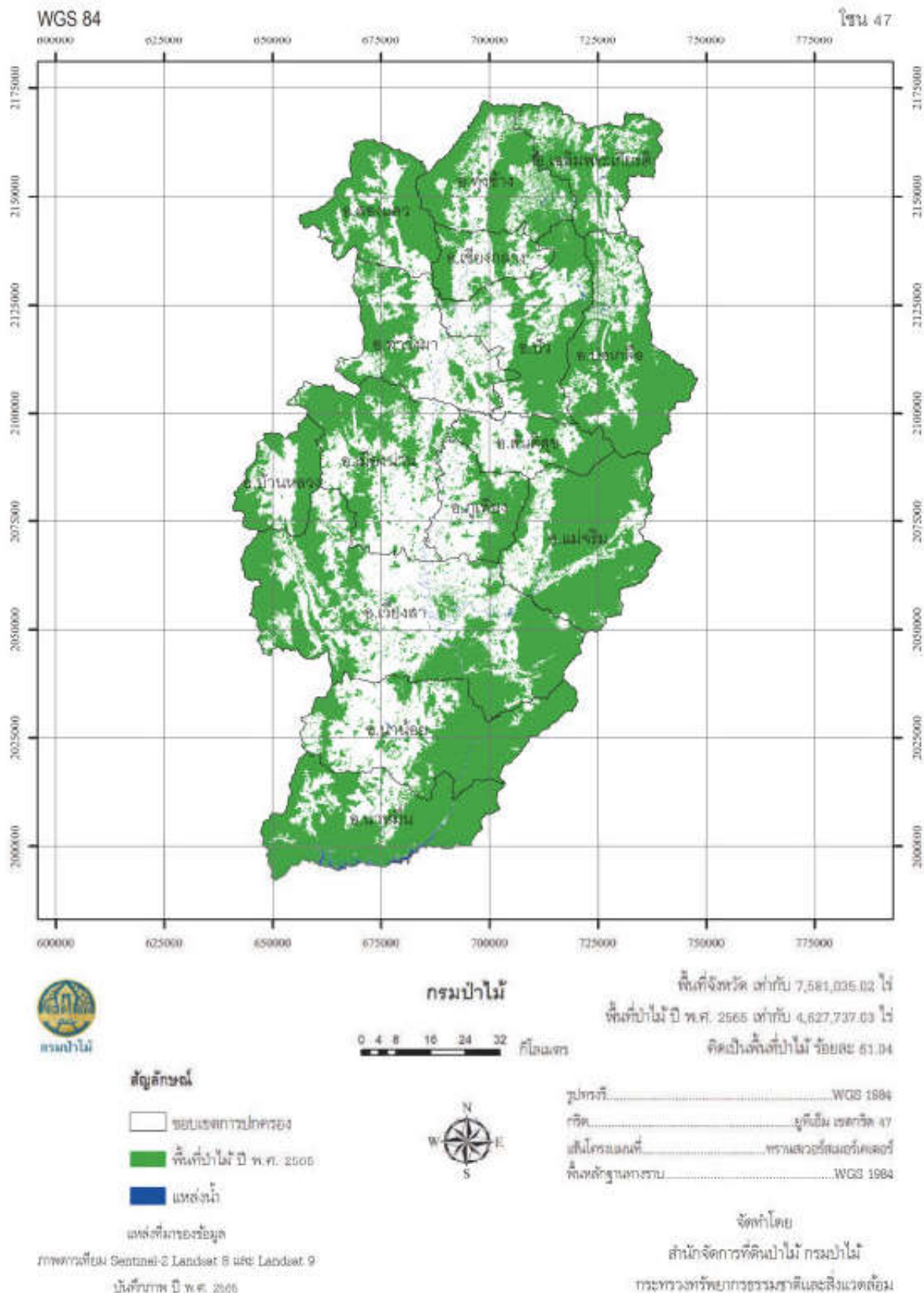
(4) อุทยานแห่งชาติ จำนวน 6 แห่ง ได้แก่ อุทยานแห่งชาติขุนน่าน อุทยานแห่งชาติขุนสถาน อุทยานแห่งชาติดอยภูคา อุทยานแห่งชาติถ้ำสะเกิน อุทยานแห่งชาติแม่จรม อุทยานแห่งชาติศรีน่าน

(5) วนอุทยาน จำนวน 1 แห่ง ได้แก่ วนอุทยานถ้ำผาตูบ

(6) สวนรุกขชาติ จำนวน 1 แห่ง ได้แก่ สวนรุกขชาติห้วยน้ำอุ่น

เมื่อแบ่งตามรูปแบบการเปลี่ยนแปลงสภาพพื้นที่ออกเป็น 4 ลักษณะ ได้แก่ (1) พื้นที่ป่าไม้ไม่มีการเปลี่ยนแปลง (2) พื้นที่ป่าไม้เปลี่ยนแปลงไปเป็นพื้นที่ที่ไม่ใช่ป่าไม้ (3) พื้นที่ที่ไม่ใช่ป่าไม้ไม่มีการเปลี่ยนแปลง และ (4) พื้นที่ที่ไม่ใช่ป่าไม้เปลี่ยนแปลงมาเป็นพื้นที่ป่าไม้ สามารถสรุปได้ว่า พื้นที่จังหวัดน่าน จำนวน 7,581,035.02 ไร่ แบ่งเป็น (1) พื้นที่ป่าไม้ไม่มีการเปลี่ยนแปลง มีการป้องกันและรักษาเป็นอย่างดี จำนวน 4,606,490.94 ไร่ (2) พื้นที่ป่าไม้ที่ถูกเปลี่ยนสภาพเป็นรูปแบบการใช้ประโยชน์ที่ดินอื่น ๆ จำนวน 27,225.02 ไร่ (3) พื้นที่ที่ไม่ใช่ป่าไม้ไม่มีการเปลี่ยนแปลง จำนวน 2,926,072.98 ไร่ และ (4) พื้นที่ที่ไม่ใช่ป่าไม้เปลี่ยนแปลงมาเป็นพื้นที่ป่าไม้ รวมถึงพื้นที่ป่าไม้ที่มีการฟื้นคืนสภาพตามธรรมชาติ จำนวน 21,249.09 ไร่ ประเด็นที่น่าสนใจคือ พื้นที่ป่าไม้ที่ไม่มีการเปลี่ยนแปลงในรอบปีที่ผ่านมา หากทุกภาคส่วนไม่ว่าจะเป็นภาครัฐหรือภาคเอกชนสามารถป้องกันและรักษาพื้นที่ดังกล่าวให้คงอยู่ไว้ได้ในอนาคต เพื่อการอนุรักษ์หรือการให้บริการทางนิเวศ (ecosystem service) และร่วมมือร่วมใจกันจัดกิจกรรมปลูกป่าเพิ่มเติม รวมถึงการส่งเสริมให้ประชาชนและภาคเอกชนปลูกป่าเพื่อเศรษฐกิจอันจะก่อให้เกิดประโยชน์ทางตรงในรูปของการใช้ประโยชน์ไม้และผลิตภัณฑ์จากไม้ ทั้งนี้ เพื่อให้บรรลุเป้าหมายตามเป้าหมายการพัฒนาจังหวัดน่าน 20 ปี ประเด็นการพัฒนาที่ 3 บริหารจัดการทรัพยากรธรรมชาติให้สมบูรณ์และยั่งยืน ตัวชี้วัดที่ 1 ร้อยละของพื้นที่สีเขียวทุกประเภทไม่ลดลง ซึ่งนอกจากพื้นที่สีเขียวไม่ลดลงแล้ว ยังอาจมีพื้นที่ป่าไม้และพื้นที่สีเขียวเพิ่มขึ้น และยังมีส่วนช่วยขับเคลื่อนเศรษฐกิจของจังหวัดน่านด้วย

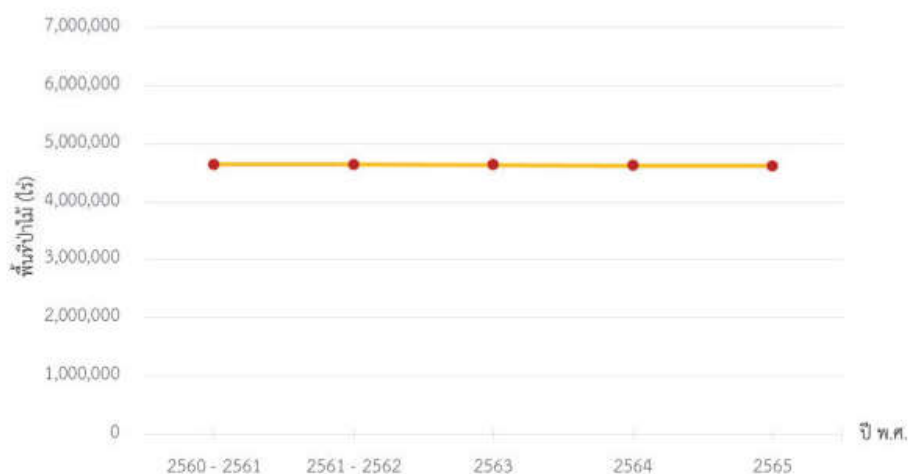
พื้นที่ป่าไม้จังหวัดน่าน ปี พ.ศ. 2565



ที่มา : สำนักจัดการที่ดินป่าไม้ กรมป่าไม้ กระทรวงทรัพยากรธรรมชาติและสิ่งแวดล้อม. โครงการจัดทำข้อมูลสภาพพื้นที่ป่าไม้ ปี พ.ศ. 2565

3.1.2) สถิติข้อมูลสภาพพื้นที่ป่าไม้ของจังหวัดน่าน ย้อนหลัง 5 ปี

รายละเอียด	ปี พ.ศ.				
	2560-2561	2561-2562	2563	2564	2565
พื้นที่ป่าไม้ (ไร่)	4,649,143.63	4,647,667.60	4,640,747.22	4,633,715.95	4,627,737.03
ร้อยละพื้นที่ป่าไม้	61.33	61.31	61.22	61.12	61.04



ที่มา : โครงการจัดทำข้อมูลสภาพพื้นที่ป่าไม้ ปี พ.ศ. 2565 สำนักจัดการที่ดินป่าไม้ กรมป่าไม้ กระทรวงทรัพยากรธรรมชาติและสิ่งแวดล้อม

3.1.3) สถิติข้อมูลสภาพพื้นที่ป่าไม้ของจังหวัดน่าน ปี พ.ศ. 2565 เปรียบเทียบกับจังหวัดในภาคเหนือ 9 จังหวัด

จังหวัดน่านมีสัดส่วนพื้นที่ป่าไม้เมื่อเทียบกับพื้นที่จังหวัดเป็นอันดับ 5 โดยจังหวัดที่มีสัดส่วนพื้นที่ป่าไม้เทียบกับพื้นที่จังหวัดมากที่สุด ได้แก่ แม่ฮ่องสอน ลำปาง เชียงใหม่ แพร่ และน่าน ตามลำดับ

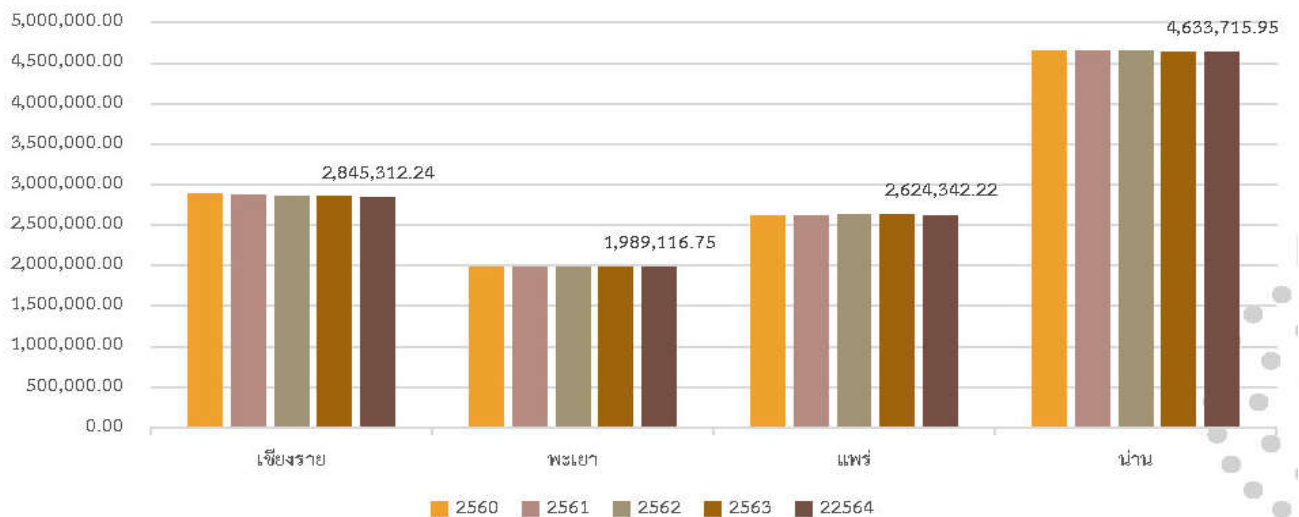
จังหวัด	พื้นที่จังหวัด (ไร่)	พื้นที่ป่าไม้ (ไร่)	ร้อยละพื้นที่ป่าไม้
เชียงราย	7,189,310.58	2,838,483.03	39.48
เชียงใหม่	13,834,594.19	9,519,443.24	68.81
น่าน	7,581,035.02	4,627,737.03	61.04
พะเยา	3,868,248.44	1,986,959.23	51.37
แพร่	4,051,912.64	2,629,789.57	64.90
แม่ฮ่องสอน	7,978,039.52	6,726,064.70	84.31
ลำปาง	7,805,168.84	5,445,799.69	69.77
ลำพูน	2,798,924.68	1,612,995.01	57.63
อุตรดิตถ์	4,941,115.24	2,760,390.91	55.87
รวม	60,048,349.15	38,147,662.41	63.53

3.14) การเปลี่ยนแปลงพื้นที่ป่าไม้และพื้นที่ไม่ใช่ป่าไม้จังหวัดน่าน ระหว่างปี พ.ศ. 2564-2565

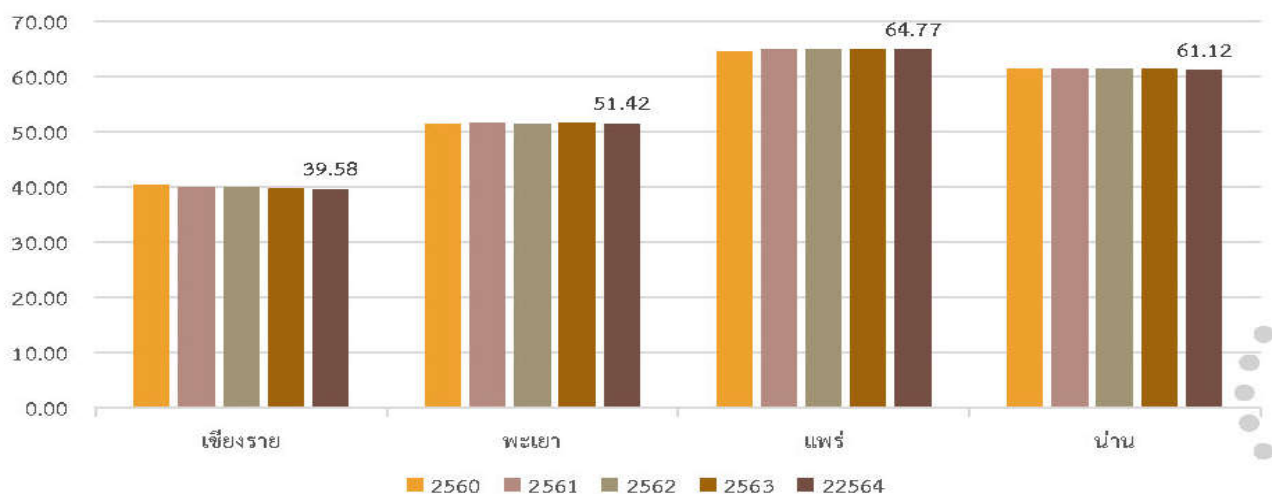
พื้นที่ (ไร่)				
พื้นที่ป่าไม้ไม่เปลี่ยนแปลง	พื้นที่ป่าไม้เปลี่ยนแปลงเป็นพื้นที่ที่ไม่ใช่ป่าไม้	พื้นที่ที่ไม่ใช่ป่าไม้ไม่เปลี่ยนแปลง	พื้นที่ที่ไม่ใช่ป่าไม้เปลี่ยนแปลงเป็นพื้นที่ป่าไม้	รวม
4,606,490.94	27,225.02	2,926,072.98	21,246.09	7,581,035.03

จังหวัดน่านมีเนื้อที่ป่าไม้เป็นอันดับ 1 เมื่อเปรียบเทียบพื้นที่ป่าไม้กับจังหวัดภายในกลุ่มจังหวัดภาคเหนือตอนบน 2 (เชียงราย พะเยา แพร่) แต่มีสัดส่วนเนื้อที่ป่าไม้เป็นลำดับ 2 รองมาจากจังหวัดแพร่

เนื้อที่ป่าไม้ ของกลุ่มจังหวัดภาคเหนือตอนบน 2 (ตร.กม.)



สัดส่วนเนื้อที่ป่าไม้ (ร้อยละ)



ที่มา : กลุ่มจังหวัดภาคเหนือตอนบน 2

3.2) การดำเนินการจัดสรรที่ดินทำกินให้ชุมชนตามนโยบายที่ดินแห่งชาติ (คทช.) จังหวัดน่าน

รูปภาพ แสดงการดำเนินการการจัดสรรที่ดินทำกินให้ชุมชนตามนโยบายที่ดินแห่งชาติ (คทช.) จังหวัดน่าน



ที่มา : สำนักงานทรัพยากรธรรมชาติและสิ่งแวดล้อมจังหวัดน่าน

3.2.1) นโยบายที่ดินแห่งชาติ (คทช.) จังหวัดน่าน

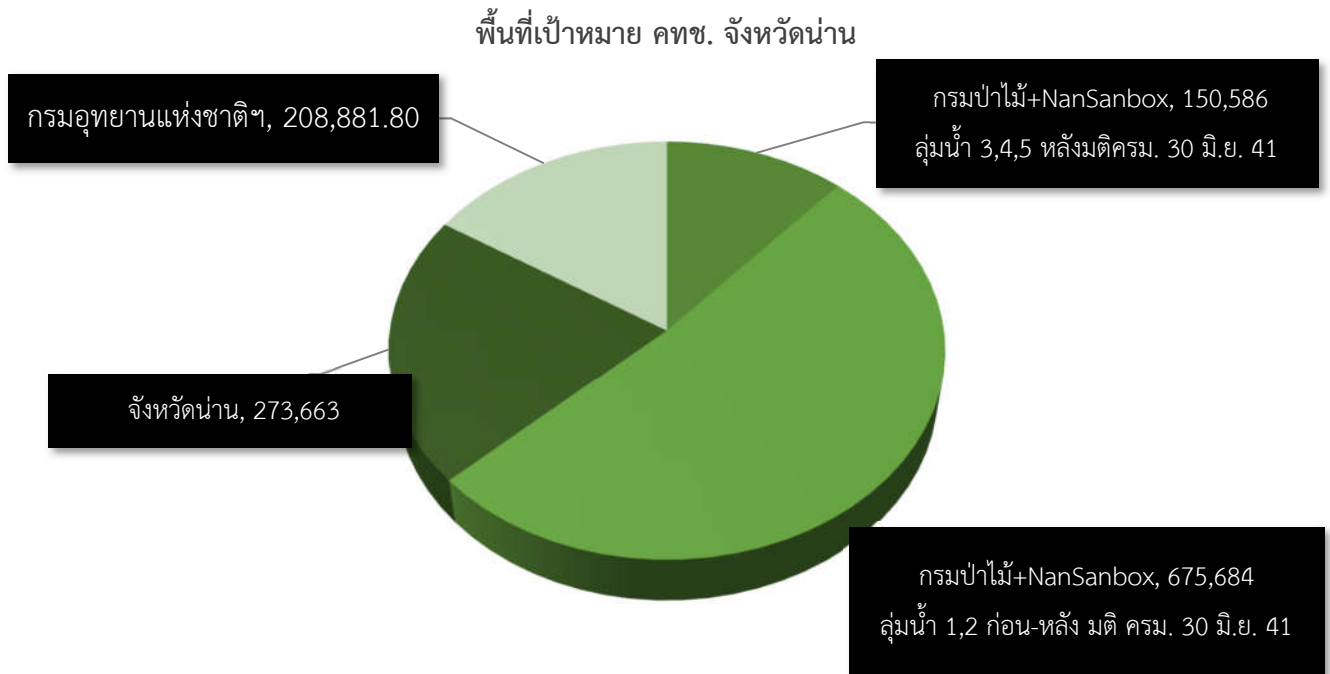
การดำเนินนโยบายที่ดินแห่งชาติ (คทช.) เป็นการดำเนินนโยบายในการจัดสรรที่ดินแก่ประชาชนในการทำมาหากินที่เป็นลักษณะแปลงรวมโดยไม่ให้กรรมสิทธิ์ในการครอบครอง แต่อนุญาตให้สามารถเข้าไปใช้ประโยชน์ในที่ดินของรัฐ

หัวใจหลักของการดำเนินการเรื่อง คทช. ในพื้นที่จังหวัดน่าน จังหวัดน่านมีพื้นที่ 7.58 ล้านไร่ เป็นพื้นที่ป่าจำนวน 5.96 ล้านไร่ หรือคิดเป็นร้อยละ 79 และประชาชนอยู่อาศัยและทำกินเพียง 1.33 ล้านไร่ หรือคิดเป็นร้อยละ 21 ในช่วงที่ผ่านมาพื้นที่ป่าไม้ผ่านถูกบุกรุกเป็นจำนวนมากถึง 1,637,667 ไร่ คิดเป็นร้อยละ 27 ซึ่งมีแนวโน้มถูกบุกรุกเพิ่มขึ้น การดำเนินการของนโยบาย คทช. จังหวัดน่านเพื่อการแก้ไขปัญหา การบุกรุกพื้นที่ป่า ทรพยากรธรรมชาติ ป่าต้นน้ำขาดความอุดมสมบูรณ์ สาเหตุของไฟป่า และปัญหาหมอกควันที่ตามมา ตลอดจนราษฎรในจังหวัดน่านเดือดร้อนเรื่องที่ดินทำกินเป็นระยะเวลานาน ซึ่งพื้นที่ที่จะดำเนินการตามเป้าหมาย (1,308,814.80 ไร่) ดังกล่าวไม่เป็นเขตป่าต้นน้ำลำธาร หรือเขตป่าอนุรักษ์ ทำให้สามารถจัดสรรที่ดินแก่ประชาชนได้ โดยมีหน่วยงานที่รับผิดชอบเรื่องการส่งเสริมและพัฒนาอาชีพตามศักยภาพของพื้นที่ เช่น ส่งเสริมการปลูกพืชตามแนวทางเศรษฐกิจพอเพียง ปลูกไม้ 3 อย่าง ประโยชน์ 4 อย่าง เป็นต้น

3.2.2) ผลการดำเนินงาน

การดำเนินงานพื้นที่เป้าหมายโครงการจัดสรรที่ดินทำกินให้ชุมชนตามนโยบายรัฐบาล (คทช.) จังหวัดน่าน จำนวน 1,308,814.80 ไร่

แผนภาพ แสดงพื้นที่เป้าหมายโครงการจัดสรรที่ดินตามนโยบายรัฐบาล คทช. จังหวัดน่าน



ที่มา : สำนักงานทรัพยากรธรรมชาติและสิ่งแวดล้อมจังหวัดน่าน

หมายเหตุ : พื้นที่ป่าอนุรักษ์ 208,881.80 ไร่ ดำเนินการโดย กรมอุทยานแห่งชาติฯ

พื้นที่ป่าสงวนแห่งชาติ 1,099,933.00 ไร่ ดำเนินการโดย กรมป่าไม้, NanSanBox, จังหวัดน่าน

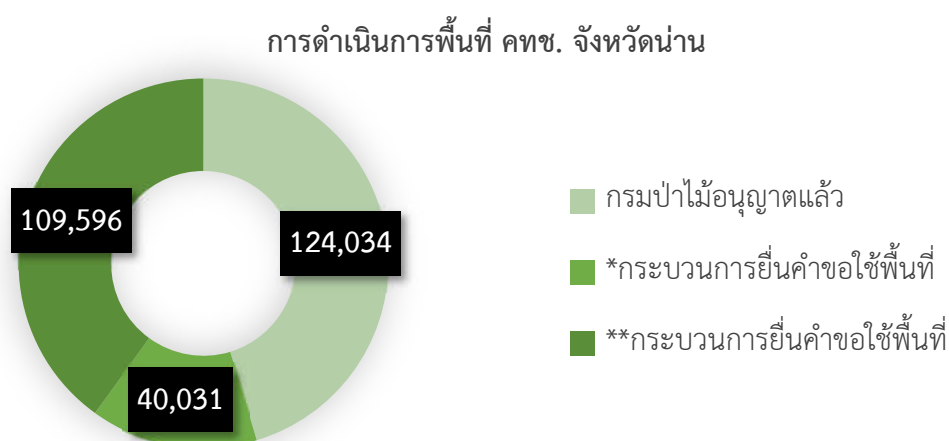
ซึ่งจำนวน 1,308,814.80 ไร่ แบ่งออกเป็น 2 ประเภท คือ

1. ป่าอนุรักษ์จำนวน 208,881.80 ไร่ ซึ่งดำเนินการโดยอุทยานแห่งชาติ เขตรักษาพันธุ์สัตว์ป่า เขตห้ามล่าสัตว์ป่า วนอุทยาน โดยดำเนินการสำรวจการถือครองที่ดินของประชาชนที่อยู่อาศัยทำกิน ในอุทยานแห่งชาติเพื่อดำเนินการตามพระราชบัญญัติอุทยานแห่งชาติ พ.ศ.2562 มาตรา 64 จำนวน 106 หมู่บ้าน 29 ตำบล 12 อำเภอ รวมพื้นที่จำนวน 194,290.09 ไร่ เสร็จสิ้น (พื้นที่อื่น ๆ เช่น ถนน พื้นที่ราษฎรคืนให้ รวม 4,591.71 ไร่)
2. ป่าสงวนแห่งชาติจำนวน 1,099,933.00 ไร่ โดยดำเนินการด้วยพื้นที่ 2 ส่วน
 - 2.1 พื้นที่ป่าสงวนแห่งชาติ พื้นที่ลุ่มน้ำ ชั้นที่ 3,4,5 ทำกินหลังมติครม. 30 มิถุนายน 2541 และพื้นที่ลุ่มน้ำ ชั้นที่ 1,2 ก่อนและหลังมติครม. 30 มิถุนายน 2541 จำนวน 826,270 ไร่ ดำเนินการโดย กรมป่าไม้ และ NanSanBox
 - 2.2 การดำเนินงานของจังหวัดน่าน จำนวน 273,663 ไร่ ในปี พ.ศ. 2563 – 2564 ผ่านการขับเคลื่อนของจังหวัด ปี พ.ศ. 2563
 - จังหวัดได้ดำเนินการการจัดทำฐานข้อมูลเพื่อกำหนดพื้นที่เป้าหมายในการขออนุญาตพื้นที่ คทช.
 - สร้างความเข้าใจตามนโยบายที่ดินแห่งชาติ

- การพัฒนาแหล่งน้ำจำนวน 1 แห่ง เพื่อการอุปโภคบริโภคและน้ำเพื่อการเกษตร
- การส่งเสริมให้ปลูกไม้ 3 อย่าง ประโยชน์ 4 อย่าง ตามแนวพระราชดำริ
- การพัฒนาการผลิตปศุสัตว์และการเกษตรปลอดภัยเพื่อเป็นแหล่งอาหาร ปี พ.ศ. 2564
- การสร้างความเข้าใจด้านกฎหมายแก่ราษฎรในพื้นที่ คทช.
- การพัฒนาแหล่งน้ำจำนวน 2 แห่ง เพื่อการอุปโภคบริโภคและน้ำเพื่อการเกษตร
- การส่งเสริมให้ 3 อย่าง ประโยชน์ 4 อย่าง ตามแนวพระราชดำริ
- การพัฒนาอาชีพสร้างรายได้ให้กับประชาชนในพื้นที่ คทช.

ผลการดำเนินงานและความสำเร็จจากการดำเนินนโยบายดังกล่าวแบ่งออกเป็น 3 ส่วน ดังนี้

แผนภูมิ แสดงการดำเนินการพื้นที่ คทช. จังหวัดน่าน



ที่มา : สำนักงานทรัพยากรธรรมชาติและสิ่งแวดล้อมจังหวัดน่าน

หมายเหตุ : *กระบวนการยื่นคำขอใช้พื้นที่ กรณีทับซ้อนเขตป่าชุมชนและเขตอุทยานแห่งชาติ ปัจจุบันดำเนินการตรวจสอบเสร็จสิ้นและรอให้กรมป่าไม้อนุญาต คงเหลือเพียง 39,971 ไร่

**กระบวนการยื่นคำขอใช้พื้นที่ คณะกรรมการพิจารณาการใช้ประโยชน์ในเขตป่าสงวนแห่งชาติ มีมติเห็นชอบให้จัดส่งเอกสารที่เกี่ยวข้องยื่นขออนุญาตต่อกรมป่าไม้

1. กรมป่าไม้อนุญาตแล้วจำนวน 124,034 ไร่ โดยสำนักงานที่ดินจังหวัดน่าน จัดสรรพื้นที่แล้ว 4,300 ราย 5,148 แปลง เนื้อที่จำนวน 43,276 ไร่
2. กระบวนการยื่นคำขอใช้พื้นที่ต่อกรมป่าไม้จำนวน 40,031 ไร่ โดยจังหวัดน่านดำเนินการตรวจสอบและจัดทำข้อมูลเพิ่มเติม เนื่องจากกรณีการทับซ้อนเขตป่าชุมชน และเขตอุทยานแห่งชาติ ซึ่งสำรวจเป็นที่เรียบร้อยแล้ว ทั้งนี้ได้จัดส่งบันทึกตรวจสอบเพิ่มเติม และข้อมูล shape file แผนที่ เพื่อให้กรมป่าไม้พิจารณาอนุญาต (กรณีการทับซ้อนดังกล่าว คงเหลือพื้นที่จำนวน 39,971 ไร่)
3. กระบวนการยื่นคำขอใช้พื้นที่ต่อกรมป่าไม้จำนวน 109,596 ไร่ ซึ่งจำนวน 109,596 ไร่ คณะกรรมการพิจารณาการใช้ประโยชน์เขตป่าสงวนแห่งชาติ (ครั้งที่ 8/2564 เมื่อวันที่ 16 สิงหาคม 2564) มีมติเห็นชอบและให้ประสานกับสำนักงานจัดการทรัพยากรป่าไม้ที่ 3 สาขาแพร่ ในการดำเนินการจัดส่งเอกสารที่เกี่ยวข้องตามที่กรมป่าไม้แจ้ง เพื่อดำเนินการอนุญาตต่อกรมป่าไม้

เป้าหมาย คือ กรมป่าไม้อนุญาตให้ใช้พื้นที่ป่าสงวนตามนโยบาย คทช. ครบทั้ง 273,663 ไร่ ที่ดำเนินการโดยจังหวัดน่าน

ความก้าวหน้าของการจัดสรรที่ดินตามนโยบายของรัฐ คทช. จังหวัดน่าน ดังนี้

1. จังหวัดน่านได้รับอนุญาตพื้นที่ คทช. จากกรมป่าไม้แล้วจำนวน 124,034 ไร่ และอยู่ในระหว่างกระบวนการขออนุญาตต่อกรมป่าไม้อีกจำนวน 149,627 ไร่
2. ได้รับอนุญาตให้ทำประโยชน์ในพื้นที่ป่าสงวนแล้ว 4,300 ราย
3. พัฒนาคุณภาพชีวิต ส่งเสริมอาชีพแก่ประชาชนจำนวน 3,080 ราย ประชาชนในพื้นที่ คทช. มีความมั่นคงในที่ดินทำกิน มีอาชีพ รายได้ เลี้ยงตัวเองตามหลักปรัชญาเศรษฐกิจพอเพียง

3.3) สถานการณ์หมอกควันไฟป่าและฝุ่นละอองขนาดเล็ก

3.3.1) จุดความร้อน (Hotspot) ในจังหวัดน่าน แยกรายอำเภอ ปี พ.ศ. 2561 – 2564

แผนภูมิที่ 3-31 แสดงความแตกต่างจุดความร้อน (Hotspot) ในจังหวัดน่าน แยกรายอำเภอ ปี พ.ศ. 2561 – 2564

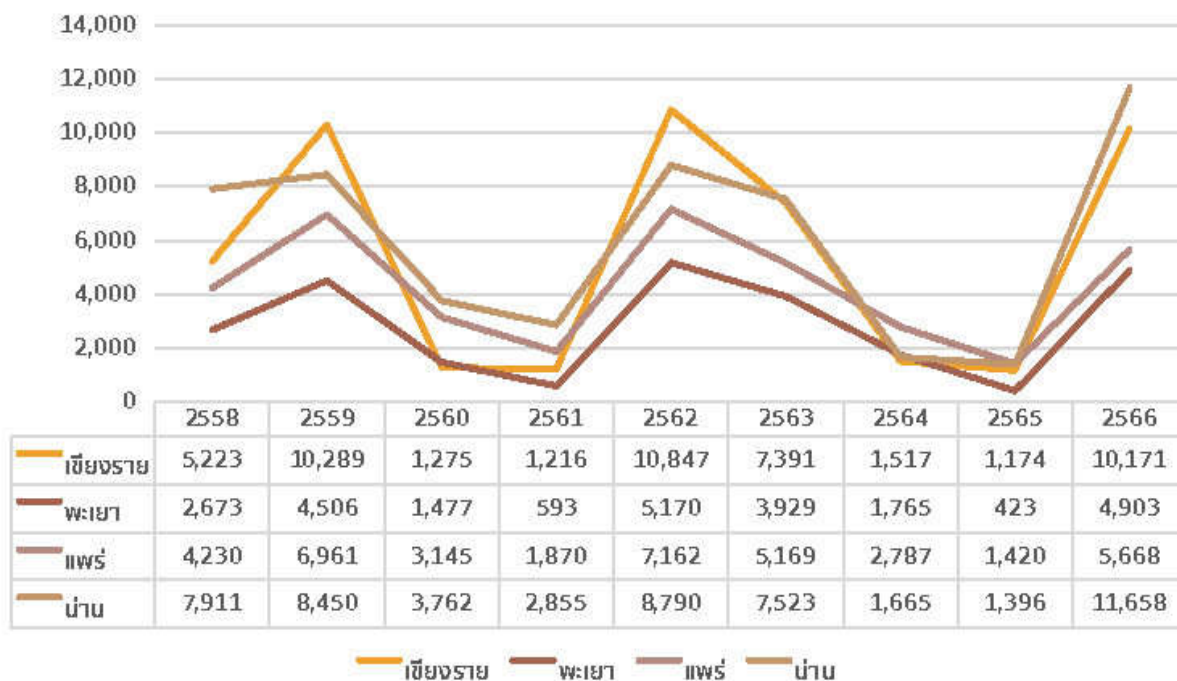
จุดความร้อน (Hotspot) ในพื้นที่จังหวัดน่าน ปี พ.ศ. 2561 - 2564 (หน่วย : จุด)



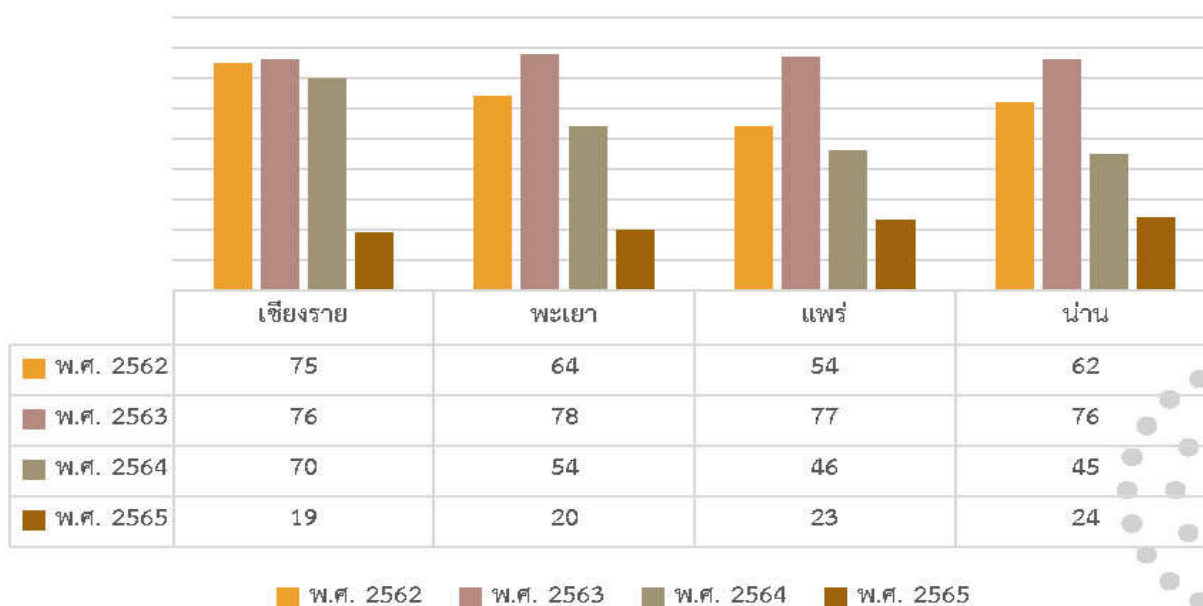
ที่มา : สำนักงานป้องกันและบรรเทาสาธารณภัยจังหวัดน่าน

จังหวัดน่านใช้ข้อมูลจุดความร้อนจากสำนักงานพัฒนาเทคโนโลยีอวกาศและภูมิสารสนเทศ (องค์การมหาชน) หรือ Gistda โดยนำข้อมูลที่แสดงจุดความร้อนด้วยดาวเทียมซูโอมิ เอ็นพีพี (Suomi NPP) ของระบบเวียร์ (VIIRS) ซึ่งในปี 2564 (ข้อมูลตั้งแต่วันที่ 1 มกราคม - 31 พฤษภาคม 2564) มีจุดความร้อนเกิดขึ้นในพื้นที่จังหวัดน่านจำนวน 1,651 จุด ลดลงจากปี 2563 (7,523 จุด) คิดเป็นร้อยละ 78.05

จุดความร้อนสะสม (ดาวเทียม Suomi NPP ระบบ VIIRS)



จำนวนวัน PM2.5 เกินมาตรฐาน

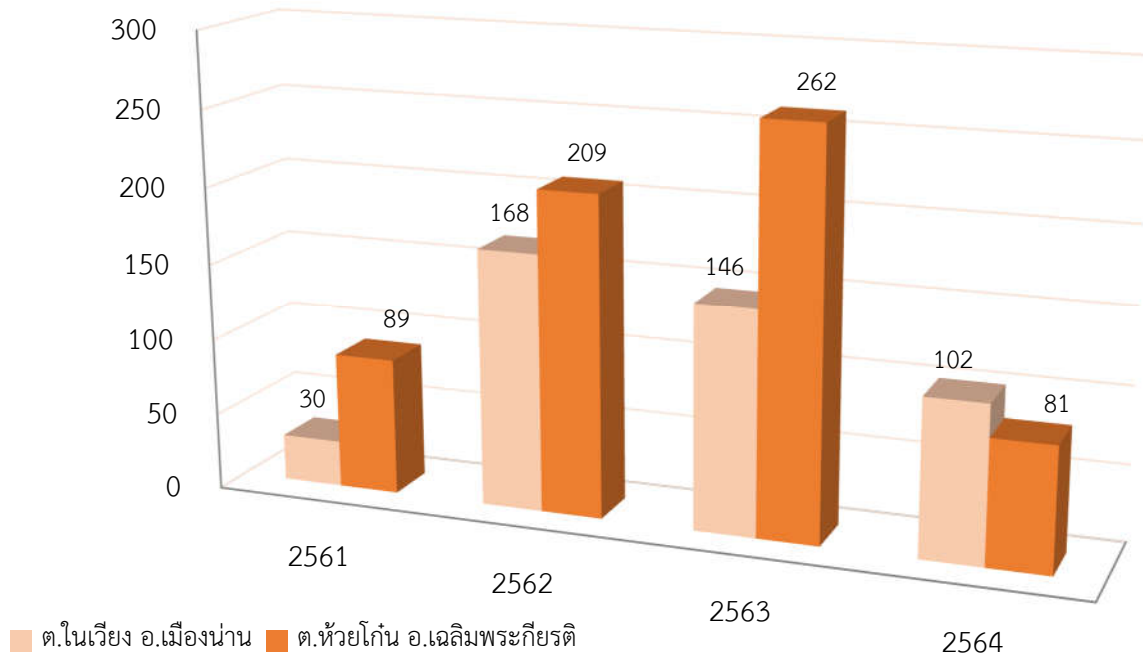


ที่มา : กลุ่มจังหวัดภาคเหนือตอนบน 2

3.3.2) ปริมาณค่าฝุ่นละอองขนาดเล็ก (PM2.5) ในจังหวัดน่าน ปี พ.ศ. 2561 – 2564

แผนภูมิ แสดงปริมาณค่าฝุ่นละอองขนาดเล็ก (PM2.5) ในจังหวัดน่าน ปี พ.ศ. 2561 – 2564

ค่าฝุ่นละอองขนาดเล็กไม่เกิน 2.5 ไมครอน (PM 2.5) ปี พ.ศ. 2561 - 2564



ที่มา : สำนักงานป้องกันและบรรเทาสาธารณภัยจังหวัดน่าน

ด้วยสภาพภูมิประเทศและสภาพภูมิอากาศของจังหวัดน่าน เมื่อเข้าสู่ปลายฤดูหนาว ต้นฤดูร้อน ปัญหาที่มักพบเจอในจังหวัดน่านและจังหวัดทางภาคเหนือได้รับผลกระทบจาก ค่าฝุ่นละอองขนาดเล็กขนาดไม่เกิน 10 ไมครอน และขนาดที่เป็นปัญหาอยู่ในขณะนี้คือ ค่าฝุ่นละอองขนาดเล็กขนาดไม่เกิน 2.5 ไมครอน หรือที่เรียกกันว่า PM2.5 ที่เป็นปัญหาต่อระบบทางเดินหายใจ ระบบประสาท และระบบอื่นในร่างกาย จากสถิติการวัดค่าฝุ่นละอองขนาดเล็กขนาดไม่เกิน 2.5 ไมครอน ในปี พ.ศ. 2563 จังหวัดน่านมีค่าฝุ่นละอองขนาดเล็กขนาดไม่เกิน 2.5 ไมครอน (PM2.5) มากที่สุด สูงถึง 262 (มีนาคม, 2563) ค่าวัด ณ ต.ห้วยโก๋น อ.เฉลิมพระเกียรติ โดยค่าคุณภาพอากาศเมื่อมีค่าเกิน 50 จะเริ่มมีผลกระทบต่อผู้ที่เป็นภูมิแพ้ได้ง่าย โดยสาเหตุหลักของการเกิดค่าฝุ่นละอองที่เกินค่ามาตรฐาน การเผาป่าเพื่อหาของกิน การเกิดไฟป่าโดยธรรมชาติจากเมื่อดูจากค่า Hotspot (แผนภูมิที่ 3-28) รวมถึงปัจจัยอื่นร่วมด้วย

ในปี พ.ศ. 2564 จำนวนวันที่ปริมาณค่าฝุ่นละอองขนาดเล็กเกินค่ามาตรฐานมีจำนวนลดลงจากปี พ.ศ. 2563 จาก 79 วัน (2563) เหลือเพียง 46 วัน (2564) คิดเป็นร้อยละ 41.77 โดยเกินค่าเป้าหมายที่ตั้งไว้ที่ร้อยละ 30

3.3.3) กลไกในการจัดการปัญหาหมอกควันไฟป่า

จังหวัดน่านได้มีการเตรียมการในการป้องกันและแก้ไขปัญหาหมอกควันไฟป่า เพื่อลดจำนวนค่าฝุ่นละอองขนาดเล็ก โดยการแบ่งการดำเนินการเป็น 3 ช่วง ดังนี้

ช่วงเตรียมการ ระหว่างเดือนพฤศจิกายนถึงเดือนมกราคม ดำเนินการประชุมเตรียมการจัดการเชื้อเพลิง (ชิงเผา) ทั้งพื้นที่เกษตร พื้นที่ป่า พื้นที่ริมทาง และพื้นที่ชุมชน/เมือง การทำแนวกันไฟ การให้ความรู้เครือข่ายและการบูรณาการข้อมูล

ช่วงรับมือ แบ่งเป็น 2 ช่วง ได้แก่ ช่วงก่อนวิกฤต ระหว่างเดือนมกราคมถึงเดือนกุมภาพันธ์ดำเนินการแจ้งเตือนสถานการณ์ การระดมสรรพกำลัง การเคลื่อนกำลังจากพื้นที่อื่นเข้าไปในพื้นที่เสี่ยงการลาดตระเวนเฝ้าระวังและการดับไฟ ช่วงวิกฤต ช่วงกลางเดือนกุมภาพันธ์ถึงเดือนพฤษภาคม ใช้ระบบบัญชาการเหตุการณ์ Single Command การบังคับใช้กฎหมาย การลาดตระเวนเฝ้าระวังดับไฟ การดำเนินมาตรการลดปริมาณฝุ่นละออง และการประสานการปฏิบัติกับประเทศเพื่อนบ้าน

ช่วงฟื้นฟูและสร้างความยั่งยืน โดยดำเนินการฟื้นฟูพื้นที่ป่าที่ถูกไหม้ การส่งเสริมเครือข่ายเกษตรกรชุมชนปลอดการเผา การส่งเสริมการมีส่วนร่วมภาคเอกชน และประชาชน และช่องทางความร่วมมือระหว่างประเทศ

3.4) สาธารณภัย

ตาราง แสดงสถิติสถานการณ์ภัยจากไฟป่าและหมอกควัน ระหว่างปี พ.ศ. 2560–2566 ของจังหวัดน่าน

ปี พ.ศ.	จำนวนจุดความร้อน (Hotspot) จากการรายงานข้อมูลของดาวเทียม ระบบ Visible Infrared Imaging Radiometer Suite (VIIRS) (จุด)	จำนวน (อำเภอ)	จำนวนตำบลที่เกิด
2560	3,762	15	92
2561	2,855	15	88
2562	8,790	15	95
2563	7,523	15	96
2564	1,661	15	90
2565	1,396	15	90
2566	11,632	15	96

ที่มา : ฝ่ายป้องกันและปฏิบัติการ สนง.ปภ.น่าน (ข้อมูล ณ กุมภาพันธ์ 2566)

ตาราง สถิติสถานการณ์อุทกภัย ระหว่างปี พ.ศ. 2560–2565 ของจังหวัดน่าน

ปี พ.ศ.	จำนวน (ครั้ง)	จำนวน (อำเภอ)	ความเสียหาย		
			จำนวน(หมู่บ้าน)	จำนวน (ตำบล)	มูลค่า (บาท)
2557	56	15	544	88	85,339,791
2558	9	3	33	9	510,000
2559	38	14	648	136	7,264,200
2560	53	14	464	82	20,663,500
2561	91	15	689	91	17,175,109
2562	71	15	545	76	1,897,860
2563	32	15	456	77	7,975,830
2564	25	11	163	41	3,250,000
2565	60	15	654	86	22,115,000

3.4.1) สถิติการเกิดอุทกภัย

ตาราง แสดงสถิติการเกิดอุทกภัย ปี พ.ศ. 2561 – 2564

ปี พ.ศ.	จำนวน (ครั้ง)	จำนวน (อำเภอ)	ความเสียหาย		
			จำนวน (ตำบล)	จำนวน (หมู่บ้าน)	มูลค่า (บาท)
2561	91	15	91	689	17,175,179
2562	71	15	76	545	1,897,860
2563	32	15	77	456	1,975,830
2564	5	11	125	41	229,887

ที่มา : สำนักงานป้องกันและบรรเทาสาธารณภัยจังหวัดน่าน

3.4.2) สถิติการเกิดวาตภัย

ตาราง แสดงสถิติการเกิดวาตภัยปี พ.ศ. 2561 – 2564

ปี พ.ศ.	จำนวน (ครั้ง)	จำนวน (อำเภอ)	ความเสียหาย		
			จำนวน (ตำบล)	จำนวน (หมู่บ้าน)	มูลค่า (บาท)
2561	48	14	79	189	806,480
2562	75	14	75	417	1,465,383
2563	66	13	72	246	1,099,906
2564		15	70	344	

ที่มา : สำนักงานป้องกันและบรรเทาสาธารณภัยจังหวัดน่าน

3.4.3) สถิติการเกิดภัยแล้ง

ตาราง แสดงสถิติการเกิดภัยแล้งปี พ.ศ. 2561 – 2564

ปี พ.ศ.	จำนวน (ครั้ง)	จำนวน (อำเภอ)	ความเสียหาย		
			จำนวน (ตำบล)	จำนวน (หมู่บ้าน)	มูลค่า (บาท)
2562	9	6	13	77	219,601
2563	43	12	59	456	20,017,209

ที่มา : สำนักงานป้องกันและบรรเทาสาธารณภัยจังหวัดน่าน

3.4.4) สถิติการเกิดอัคคีภัย

ตาราง แสดงสถิติการเกิดภัยแล้งปี พ.ศ. 2561 – 2564

ปี พ.ศ.	จำนวน (ครั้ง)	จำนวน (อำเภอ)	ความเสียหาย		
			จำนวน (ตำบล)	จำนวน (หมู่บ้าน)	มูลค่า (บาท)
2561	16	8	16	16	1,005,000
2562	18	10	24	19	627,000
2563	23	10	23	23	

ที่มา : สำนักงานป้องกันและบรรเทาสาธารณภัยจังหวัดน่าน

ตาราง แสดงจำนวนผู้ประสบสาธารณภัยจังหวัดน่าน ปีงบประมาณ พ.ศ. 2560 – 2564 (หน่วย : คน)

ประเภทสาธารณภัย	ปีงบประมาณ				
	2560	2561	2562	2563	2564
อุทกภัย น้ำป่าไหลหลาก	49,610	83,736	33,852	10,692	9,947
ดินโคลนถล่ม	-	519	-	-	-
ภัยแล้ง	4,581	-	4,577	102,480	-
ภัยหนาว	-	-	-	-	-
วาตภัย	6,253	6,087	6,357	3,041	12,386
อัคคีภัย	11	25	-	96	-
ไฟป่าหมอกควัน	-	-	-	-	-
โรคระบาดพืชและศัตรูพืช	-	-	27,665	-	2,688
รวม	60,484	90,422	72,451	116,309	25,021

ที่มา : สำนักงานป้องกันและบรรเทาสาธารณภัยจังหวัดน่าน

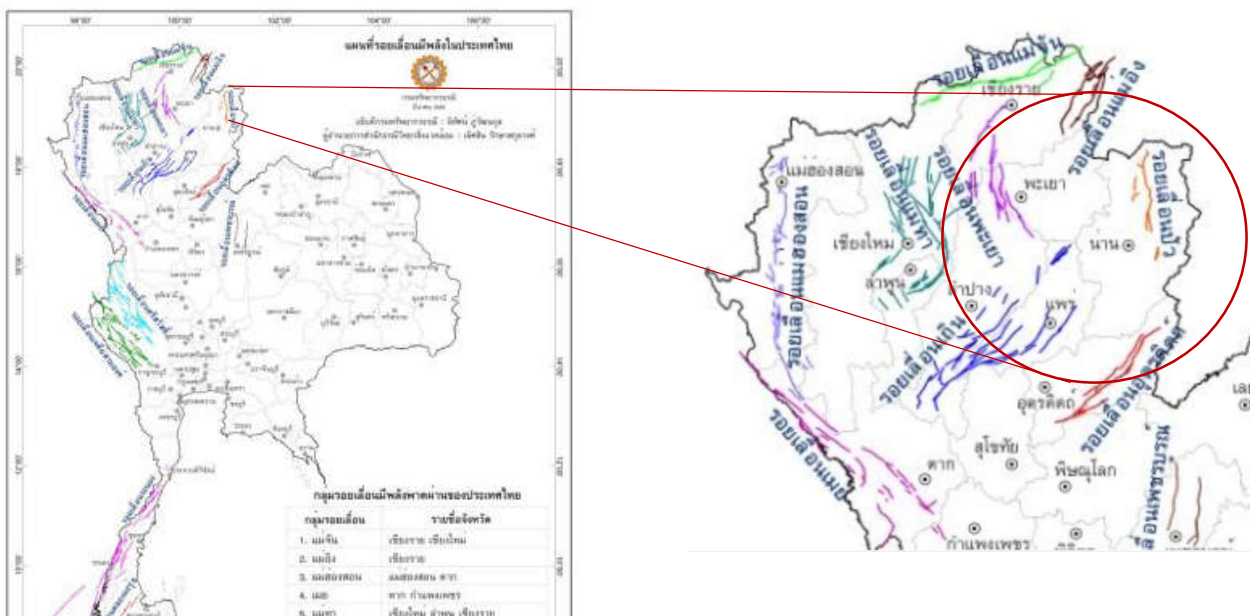
จำนวนผู้ประสบสาธารณภัยจังหวัดน่านมีจำนวนที่ลดลงอย่างต่อเนื่อง อุทกภัย น้ำป่าไหลหลาก จังหวัดน่าน มีจำนวนลดลงอย่างเห็นได้ชัด และในปี พ.ศ. 2563 สาธารณภัยแล้งส่งผลกระทบต่อผู้คนจำนวนมาก เนื่องจาก ปริมาณน้ำฝนที่ตกเก็บมีไม่เพียงพอต่อการใช้งานทางด้านเกษตรกรรม

การดำเนินการในช่วงที่ผ่านมาของสำนักงานป้องกันและบรรเทาสาธารณภัยจังหวัดน่าน ภัยธรรมชาติถือเป็นภัยที่เราไม่สามารถทราบล่วงหน้าได้ แต่สามารถคาดการณ์การจะเกิดหรือไม่เกิดภัยของภัยได้บ้าง ดังนั้น ทางสำนักงานป้องกันและบรรเทาสาธารณภัยจังหวัดน่าน จึงได้มีการเตรียมการในการป้องกันและบรรเทาสาธารณภัยที่จะเกิดขึ้น เช่น การเข้าไปให้ความรู้แก่คนในพื้นที่ในการที่จะเอาตัวรอด การเตรียมการรับมือ การป้องกัน ปัญหาภัยพิบัติที่จะเกิดขึ้น, การให้ชุมชนเขียนแผนชุมชน ที่มีหน่วยงานป้องกันและบรรเทาสาธารณภัยเข้าไปให้ความรู้ กำกับควบคุม และเพิ่มเติม รวมถึงการทบทวนแผนชุมชนในทุก ๆ ปี ว่าให้แต่ละห้วงปีที่ผ่านมามีปัญหาใดที่เป็นปัญหาใหม่ที่จะต้องเตรียมการการรับมือ เป็นต้น พื้นที่ที่เป็นพื้นที่เสี่ยงต่อการเกิดภัยพิบัติจากการสำรวจจังหวัดน่านที่มีจำนวน 403 หมู่บ้าน ทางสำนักงานป้องกันและบรรเทาสาธารณภัยจังหวัดน่าน ด้วยงบประมาณที่จำกัดที่ไม่สามารถจัดสรรให้กับทุกหมู่บ้านในพื้นที่เสี่ยงภัยได้ ทางสำนักงานป้องกันและบรรเทาสาธารณภัยจังหวัดน่าน จึงต้องจัดลำดับความสำคัญ เพื่อบรรเทาภัยธรรมชาติให้ได้ครอบคลุมและเกิดประสิทธิภาพมากที่สุด

3.4.5) สถิติการเกิดแผ่นดินไหว

มีกลุ่มรอยเลื่อนมีพลัง (Active Fault) พาดผ่านพื้นที่จังหวัดน่าน นั่นคือ กลุ่มรอยเลื่อนปัว ซึ่งเป็น 1 ใน 14 รอยเลื่อนมีพลังของไทย (พื้นที่ที่พบหลักฐานว่าเคยเกิดการเลื่อนหรือขยับตัวมาแล้วในช่วงเวลาไม่เกิน 10,000 ปี ซึ่งบริเวณรอยเลื่อนมีพลังนี้จะพบแผ่นดินไหวบ่อยครั้ง และมีโอกาสที่จะขยับตัวได้อีกในอนาคต) โดยกลุ่มรอยเลื่อนปัวมีทิศทางการวางตัวในแนวทิศเหนือ-ใต้ มีมุมเอียงเทไปทางทิศตะวันตก เป็นแนวยาวรายรอบด้านทิศตะวันออกของแอ่งปัวเป็นส่วนใหญ่ เริ่มตั้งแต่บริเวณรอยต่อของประเทศไทย-สปป.ลาว เรื่อยลงมาในพื้นที่ของอำเภอทุ่งช้าง อำเภอเชียงกลาง อำเภอปัว และต่อเนื่องถึงอำเภอสันติสุข ของจังหวัดน่าน มีความยาวรวมทั้งหมดประมาณ 110 กิโลเมตร รอยเลื่อนนี้ประกอบด้วย 3 ส่วนรอยเลื่อนคือ ส่วนรอยเลื่อนทุ่งช้าง ส่วนรอยเลื่อนปัว และส่วนรอยเลื่อนสันติสุข หากสืบค้นข้อมูลในอดีตพบว่าเคยเกิดแผ่นดินไหวขนาด 6.5 เมื่อวันที่ 13 พฤษภาคม 2478 ในบริเวณรอยต่อของประเทศไทย-สปป.ลาวซึ่งเชื่อว่าเป็นอิทธิพลของการเคลื่อนตัวของรอยเลื่อนปัว

ภาพ แสดงรอยเลื่อนมีพลังในประเทศไทย และรอยเลื่อนปัวที่พาดผ่านพื้นที่จังหวัดน่าน (ที่มา : กรมทรัพยากรธรณี)



เกิดแผ่นดินไหวในพื้นที่จังหวัดน่าน ตั้งแต่ปี พ.ศ. 2547–2565 จำนวน 21 ครั้ง และได้รับผลกระทบจากการเกิดแผ่นดินไหวนอกพื้นที่จังหวัดน่านอีกจำนวน 16 ครั้ง

ตารางแสดงสถิติการเกิดแผ่นดินไหวในพื้นที่จังหวัดน่าน ปี พ.ศ. 2546 - 2565

ปี พ.ศ.	วัน/เดือน/ปี	เวลา (น.)	ละติจูด (องศาเหนือ)	ลองจิจูด (องศาตะวันออก)	ขนาด	บริเวณ
2547	1/03/2547	00:59:18	19.575	100.903	2.5	อ.ทุ่งช้าง
	2/03/2547	03:06:47	19.355	100.542	3.2	อ.สองแคว
	14/03/2547	12:49:49	19.282	100.975	3.6	อ.เชียงกลาง
2548	5/06/2548	06:01:38	18.842	101.119	3.8	อ.แม่จริม
	14/08/2548	07:33:11	19.062	100.758	2.7	อ.ท่าวังผา
2549	24/11/2549	22:19:49	19.380	100.900	2.5	อ.ทุ่งช้าง
2551	3/09/2551	20:28:50	18.894	100.553	3.9	อ.เมืองน่าน
	10/11/2551	01:34:08	19.135	100.975	2.6	อ.ป่า
	31/12/2551	22:04:15	18.768	100.397	2.6	อ.บ้านหลวง
2557	24/05/2557	10:12:20	18.400	100.770	3.6	อ.น่าน้อย
	24/05/2557	10:19:20	18.450	100.790	3.1	อ.เวียงสา
	16/06/2557	20:08:17	18.430	100.700	3.3	อ.น่าน้อย
2560	21/01/2560	21:38:34	18.860	100.880	2.6	อ.สันติสุข
	22/01/2560	14:57:37	18.350	100.870	3.9	อ.น่าน้อย
	22/01/2560	14:59:38	18.430	100.790	2.8	อ.เวียงสา
	23/01/2560	06:06:33	18.390	100.770	2.5	อ.น่าน้อย
2562	18/04/2562	00:50:00	19.524	100.955	3.1	อ.ทุ่งช้าง
	31/08/2562	03:08:05	18.676	100.640	1.6	อ.เวียงสา
2563	6/03/2562	01:08:33	19.559	101.012	2.1	อ.เฉลิมพระเกียรติ
2564	15/09/2564	05:29:11	18.378	100.550	1.7	ต.บัวใหญ่ อ.น่าน้อย
2565	11/06/2565	18:17:00	19.480	101.106	2.4	ต.ขุนน่าน อ.เฉลิมพระเกียรติ

ที่มาของข้อมูล : รายงานการเกิดแผ่นดินไหวบริเวณประเทศไทยและพื้นที่ใกล้เคียง สำนักเฝ้าระวังแผ่นดินไหว กรมอุตุนิยมวิทยา

ตาราง แสดงผลกระทบจากเหตุการณ์แผ่นดินไหวนอกพื้นที่จังหวัดน่าน พ.ศ. 2547-2565

วันที่	เวลา (น.)	บริเวณศูนย์กลาง แผ่นดินไหว	ตำแหน่ง	ขนาด	ผลกระทบ
23/2/2554	22:53:00	ประเทศลาว	18.82 N/101.74 E	5.4	รู้สึกที่ จ.น่าน
5/5/2557	18:09:00	อ.แม่ลาว จ. เชียงราย	19.748 N/99.692 E	6.3	รู้สึกที่ จ.น่าน
21/11/2562	4:04:00	สปป.ลาว	19.42 N/101.33 E	5.9	รู้สึกสั่นไหวบริเวณ อ.ทุ่งช้าง อ.เฉลิมพระเกียรติ อ.ปัว อ.เวียง สา อ.เชียงกลาง อ.ท่าวังผา อ.เมืองน่าน
21/11/2562	6:51:00	สปป.ลาว	19.46 N/ 101.38 E	6.4	รู้สึกสั่นไหวบริเวณ อ.เมืองน่าน
29/11/2562	6:50:00	สปป.ลาว	19.53 N/ 101.33 E	4.6	รู้สึกสั่นไหวบริเวณ อ.ปัว
1/12/2562	22:34:00	สปป.ลาว	19.54 N/ 101.37 E	3.4	รู้สึกสั่นไหวบริเวณ อ.เฉลิมพระเกียรติ
12/12/2562	16:03:00	สปป.ลาว	19.53 N/ 101.33 E	4.7	รู้สึกสั่นไหวบริเวณ อ.ปัว
14/12/2562	7:12:00	สปป.ลาว	19.54 N/ 101.38 E	3.2	รู้สึกสั่นไหวบริเวณ อ.เฉลิมพระเกียรติ
7/2/2563	18:50:00	สปป.ลาว	19.525 N/101.438 E	3.5	รู้สึกสั่นไหว บ้านสัน ต.ห้วยโก๋น อ.เฉลิมพระเกียรติ
14/4/2563	4:03:00	สปป.ลาว	19.561 N/101.325 E	4.3	รู้สึกสั่นไหว บ้านสัน สปป.ลาว ติดกับ อ.เฉลิมพระเกียรติ/ ต.ทุ่งช้าง อ.ทุ่งช้าง
24/12/2563	21:27:05	สปป.ลาว ทางทิศ ตะวันออกเฉียงใต้ ของบ้านน้ำช้าง ต.ขุนน่าน อ.เฉลิม พระเกียรติ ประมาณ 15 กม.	19.415 N/101.247 E	3.6	รู้สึกสั่นไหวบริเวณ อ.เฉลิมพระเกียรติ
7/7/2564	13:43:47	สปป.ลาว ทางทิศ ตะวันออกเฉียงใต้ ของบ้านน้ำช้าง ต.ขุนน่าน อ.เฉลิม พระเกียรติ ห่าง ออกไป 20 กม.	19.668 N/ 101.29 E	4.8	บ้านเดี่ยว : สิ่งของสั่นไหว ต.พระพุทธรบาท อ.เชียงกลาง บ้านเดี่ยวมากกว่า 1 ชั้น: ชั้น 2 รู้สึกสั่นไหว อ.ท่าวังผา อาคารสำนักงานไม่เกิน 5 ชั้น : ชั้น 2 สิ่งของสั่นไหวและรู้สึกสั่นไหว จ.น่าน, ชั้น 3 อาคารสัน อ.สองแคว, ชั้น 4 สิ่งของสั่นไหวและรู้สึกสั่นไหว อ.ภูเพียง ตึกแถว/ทาวน์โฮม/ทาวน์เฮ้าส์ ชั้น 1 รู้สึกสั่นไหว ต.ปัว อ.ปัว

วันที่	เวลา (น.)	บริเวณศูนย์กลาง แผ่นดินไหว	ตำแหน่ง	ขนาด	ผลกระทบ
7/7/2564	21:56:27	สปป.ลาว	19.629 N/ 101.18 E	2.4	บ้านเดี่ยว : ชั้น 2 : รุ้สึกสั่นไหว ต.ขุนน่าน อ.เฉลิมพระเกียรติ
30/10/2564	2:03:28	สปป.ลาว	19.527 N/ 101.33 E	2.4	บ้านเดี่ยว : 1 ชั้น: บ้านสั่น รุ้สึก สั่นไหว ต.บ่อเกลือใต้ อ.บ่อเกลือ เตียงสั่น รุ้สึกสั่นไหว ต.ทุ่งช้าง อ.ทุ่งช้าง ชั้น 2 : รุ้สึกสั่นไหว เวียนหัว ต.ขุนน่าน อ.เฉลิมพระเกียรติ รุ้สึกสั่นไหว ต.บ่อเกลือใต้ อ.บ่อเกลือ ชั้น 3: รุ้สึกสั่นไหว ต.ไชยสถาน อ.เมืองน่าน
31/10/2564	10:04:53	สปป.ลาว	19.541 N/ 101.365 E	4.9	บ้านเดี่ยว : 1 ชั้น: บ้านไม้สั่น ไหว ต.น้ำบัว อ.เวียงสา บ้านเดี่ยวมากกว่า 1 ชั้น ชั้น 2: รุ้สึกสั่นไหว ต.บ่อเกลือใต้ อ.บ่อเกลือ ตึกแถว/ทาวน์โฮม/ทาวน์เฮ้าส์ ชั้น 2: รุ้สึกสั่นไหว ต.ไชยสถาน อ.เมืองน่าน
20/12/2564	4:06:13	สปป.ลาว ทางทิศ ตะวันออกเฉียงใต้ ของบ้านน้ำช้าง ต.ขุนน่าน อ.เฉลิม พระเกียรติ ห่าง ออกไป 20 กม.	19.445 N/ 101.366 E	5.8	บนพื้น : รถสั่นที่ อ.บ่อเกลือ บ้านเดี่ยว 1 ชั้น : รุ้สึกสั่นไหวที่ ต.ฝายแก้ว ต.โนเวียง ต.ถืมตอง อ.เมืองน่าน, ต.ปอน อ.ทุ่งช้าง, อ.บ่อเกลือ, อ.แม่จริม, อ.นาหมื่น - รุ้สึกสั่นไหว 2 รอบ ต.ห้วยโก๋น อ.เฉลิมพระเกียรติ - สิ่งของสั่นไหวและรุ้สึกสั่นไหว อ.ทุ่งช้าง - รุ้สึกสั่นไหว กระจกและบ้านสั่น ต.กลางเวียง อ.เวียงสา ต.น้ำปาย อ.แม่จริม - บ้านและกระจกสั่น ต.เปือ อ.เชียงกลาง, ต.ป่าคา อ.ท่าวังผา, อ.เวียงสา, อ.เมืองน่าน, อ.เชียงกลาง บ้านเดี่ยวมากกว่า 1 ชั้น: ชั้น 1: รุ้สึกสั่นไหว ต.สถาน อ.น่าน้อย, อ.บัว บ้านและกระจกสั่นที่ อ.บัว, อ.น่าน้อย, อ.เวียงสา, อ.ท่าวังผา, ต.ตุ้ใต้ อ.เมืองน่าน, อ.แม่จิม,

วันที่	เวลา (น.)	บริเวณศูนย์กลาง แผ่นดินไหว	ตำแหน่ง	ขนาด	ผลกระทบ
					อ.ภูเพียง, อ.บ่อเกลือ หอพัก/แฟลต ชั้น 1: เตียงสั่นที่ ต.ตุ้ใต้ อ.เมืองน่าน ชั้น 2: ตึกสั่น ต.น่าน้อย อ.น่าน้อย, ต.ผาสิ่งห์ อ.เมืองน่าน ชั้น 3: เตียงสั่นที่ ต.โนนเวียง อ.เมืองน่าน, ตึกสั่นที่ อ.ปัว ตึกแถว/ทาว์นเฮาส์ ชั้น 2: รूसีก สั่นไหว ต.ผาสิ่งห์ อ.เมืองน่าน, อ.ปัว สิ่งของสั่นไหวที่ ต.โนนเวียง อ.เมืองน่าน

ที่มาของข้อมูล : รายงานการเกิดแผ่นดินไหวบริเวณประเทศไทยและพื้นที่ใกล้เคียง สำนักเฝ้าระวังแผ่นดินไหว กรมอุตุนิยมวิทยา

3.5) การอนุรักษ์พันธุกรรมพืช

จังหวัดน่านได้ดำเนินโครงการเพื่อสนองพระราชดำริสมเด็จพระกนิษฐาธิราชเจ้า กรมสมเด็จพระเทพรัตนราชสุดาฯ สยามบรมราชกุมารีในการดำเนินงานโครงการอนุรักษ์พันธุกรรมพืชอันเนื่องมาจากพระราชดำริสมเด็จพระเทพรัตนราชสุดาฯ สยามบรมราชกุมารี (อพ.สธ.) ตั้งแต่ปีงบประมาณ พ.ศ. 2550

ในปีงบประมาณ พ.ศ. 2563 จังหวัดน่านได้บูรณาการร่วมกับหน่วยงานภาครัฐภาคเอกชน และสถาบันการศึกษาเพื่อร่วมขับเคลื่อนงาน อพ.สธ. ตามแผนปฏิบัติการ อพ.สธ. ประจำปีงบประมาณ พ.ศ. 2563 ภายใต้กรอบตามแผนแม่บท อพ.สธ. ระยะ 5 ปีที่หก (1 ตุลาคม พ.ศ. 2559 – 30 กันยายน พ.ศ. 2564) โครงการงบประมาณรวมทั้งสิ้น 2,544,250 บาทเพื่ออนุรักษ์และใช้ประโยชน์จากทรัพยากรทั้ง 3 ฐาน ได้แก่ ฐานข้อมูลทรัพยากรท้องถิ่น ฐานทรัพยากรชีวภาพ และฐานทรัพยากรวัฒนธรรมและภูมิปัญญาโดยสรุปได้ ดังนี้

กิจกรรมที่ 1 กิจกรรมปกป้องทรัพยากร

เป้าหมาย

(1) เพื่อปกป้องรักษาพื้นที่ป่าธรรมชาติของหน่วยงานที่ร่วมสนองพระราชดำริ ทั้งหน่วยงานภาครัฐและเอกชน ที่มีพื้นที่ป่าดั้งเดิมอยู่ในความรับผิดชอบโดยไม่มีนโยบายจะเปลี่ยนแปลงสภาพพื้นที่ แต่จะต้องเป็นพื้นที่นอกเหนือจากพื้นที่ของกรมป่าไม้และกรมอุทยานแห่งชาติสัตว์ป่าและพันธุ์พืช หรือจะต้องไม่เป็นพื้นที่ที่มีปัญหาภัยพิบัติทางธรรมชาติ

(2) เพื่อร่วมมือกับกรมป่าไม้และกรมอุทยานแห่งชาติสัตว์ป่าและพันธุ์พืชโดยที่กรมฯ นำพื้นที่ของกรมฯ มาสนองพระราชดำริ ตามความเหมาะสม

กิจกรรมที่ 2 กิจกรรมสำรวจเก็บรวบรวมทรัพยากร

เป้าหมาย

(1) เพื่อสำรวจและเก็บรวบรวมทรัพยากรในพื้นที่ ได้แก่ ทรัพยากรกายภาพ ทรัพยากรชีวภาพ และทรัพยากรวัฒนธรรมและภูมิปัญญา ในพื้นที่ที่ทราบแน่ชัดว่ากำลังจะเปลี่ยนแปลงจากสภาพเดิม เช่น จากป่ากลายเป็นสวน พื้นที่ตามเกาะต่าง ๆ ที่จะกลายเป็นพื้นที่ท่องเที่ยว พื้นที่ที่เร่งในการสร้างถนนและสิ่งก่อสร้างต่าง ๆ ภายใต้รัศมีอย่างน้อย 50 กิโลเมตร ของหน่วยงานที่ร่วมสนองพระราชดำริ ให้พิจารณาความพร้อมและศักยภาพของหน่วยงานที่เป็นแกนกลางดำเนินงานในแต่ละพื้นที่เป็นสำคัญ

(2) เพื่อสำรวจและเก็บรวบรวมทรัพยากรในพื้นที่ ได้แก่ ทรัพยากรกายภาพ ทรัพยากรชีวภาพ และทรัพยากรวัฒนธรรมและภูมิปัญญาภายใต้รัศมีอย่างน้อย 50 กิโลเมตร ของหน่วยงานที่ร่วมสนองพระราชดำริ อาจกำลังเปลี่ยนแปลงหรือไม่ก็ได้แต่เป็นคนละพื้นที่กับพื้นที่ปกป้องพันธุกรรมพืช/ทรัพยากร

กิจกรรมที่ 3 กิจกรรมปลูกรักษาทรัพยากร

เป้าหมาย

(1) เพื่อนำทรัพยากรที่มีค่า ใกล้สูญพันธุ์ หรือต้องการเพิ่มปริมาณเพื่อนำมาใช้ประโยชน์ จากพื้นที่ในกิจกรรมที่ 1 และกิจกรรมที่ 2 ทำการคัดเลือกมาเพื่อดำเนินงานเป็นกิจกรรมต่อเนื่องโดยการนำพันธุกรรมทรัพยากรชีวภาพต่างไปเพาะพันธุ์ ปลูกเลี้ยง และขยายพันธุ์เพิ่มในพื้นที่ที่ปลอดภัยเรียกว่าพื้นที่ปลูกรักษาทรัพยากร

(2) เพื่อส่งเสริมให้เพิ่มพื้นที่แหล่งรวบรวมพันธุ์ทรัพยากรตามพื้นที่ของหน่วยงานต่าง ๆ ทั้งในแปลงเพาะขยายพันธุ์ ห้องปฏิบัติการฯ แหล่งเพาะพันธุ์สัตว์

ทรัพยากรพันธุกรรมพืช

(1) การปลูกรักษาต้นพันธุกรรมพืชในแปลงปลูก การปลูกรักษาต้นพืชมีชีวิตลักษณะป่าพันธุกรรมพืชมีแนวทางดำเนินงานคือ สำรวจสภาพพื้นที่และสร้างสิ่งอำนวยความสะดวกในการปฏิบัติงาน งานขยายพันธุ์พืชงานปลูกพันธุกรรมพืชและบันทึกผลการเจริญเติบโต งานจัดทำแผนที่ต้นพันธุกรรมและทำพิกัดต้นพันธุกรรม

(2) การตรวจสอบพืชปราศจากโรคก่อนการเก็บรักษาพันธุกรรมพืชในรูปแบบต่าง ๆ

(3) การเก็บรักษาทั้งในรูปของเมล็ด ในระยะสั้น ระยะกลาง และระยะยาวในรูปของธนาคารพันธุกรรมศึกษาหาวิธีการเก็บเมล็ดพันธุ์ และทดสอบการงอกของเมล็ดพันธุ์

(4) การเก็บรักษาโดยศึกษาเทคโนโลยีการเพาะเลี้ยงเนื้อเยื่อพืชแต่ละชนิด ศึกษาการพอกฆ่าเชื้อ ศึกษาสูตรอาหารที่เหมาะสม ศึกษาการเก็บรักษาโดยการเพาะเลี้ยงเนื้อเยื่อในระยะสั้น ระยะกลาง ระยะยาว และไนโตรเจนเหลว (cryopreservation) และการขยายพันธุ์โดยการเพาะเลี้ยงเนื้อเยื่อ

(5) การเก็บรักษาในรูปสารพันธุกรรม (DNA) เพื่อนำไปใช้ประโยชน์ เช่นการวิเคราะห์ลายพิมพ์ดีเอ็นเอ การปรับปรุงพันธุ์พืช เป็นต้น

(6) การดำเนินงานในรูปของสวนพฤกษศาสตร์ สวนรุกขชาติ สวนสาธารณะต่าง ๆ การปลูกพืชในสถานศึกษา โดยมีระบบฐานข้อมูล ที่สามารถใช้ประโยชน์ได้ในอนาคต

3.1.3) ประเด็นปัญหาและความต้องการเชิงพื้นที่

(1) ประเด็นปัญหาจากแผนพัฒนาระดับอำเภอ 5 ปี (พ.ศ. 2566–2570) และการสำรวจผ่านระบบออนไลน์ Google Form

สรุปประเด็นปัญหาและความต้องการเชิงพื้นที่จากแผนพัฒนาระดับอำเภอ 5 ปี (พ.ศ. 2566–2570) และการสำรวจความต้องการของประชาชนจังหวัดน่าน ประกอบการจัดทำแผนพัฒนาจังหวัดน่าน พ.ศ. 2566–2570 ฉบับทบทวน ประจำปีงบประมาณ พ.ศ. 2568 และแผนปฏิบัติการประจำปีของจังหวัดน่าน ปีงบประมาณ พ.ศ. 2568 ผ่านระบบออนไลน์ Google Form ได้ดังนี้

อำเภอ	ประเด็นปัญหา	ความต้องการ
1. เมืองน่าน	<p>(1) ปัญหาด้านแหล่งน้ำ ได้แก่ ขาดแคลนน้ำ น้ำไม่เพียงพอต่อความต้องการ แหล่งน้ำตื้นเขิน น้ำไม่สะอาด น้ำเน่าเสีย สาเหตุเกิดจากภัยแล้ง ฝนทิ้งช่วง การตัดไม้ทำลายป่า การบุกรุกพื้นที่ป่า การใช้ประโยชน์จากน้ำที่ไม่มีประสิทธิภาพ เป็นต้น</p> <p>(2) ปัญหาด้านการศึกษาและสังคม ได้แก่ ขาดแคลนครู อุปกรณ์การศึกษา ทุนการศึกษา คุณภาพการศึกษาไม่เพียงพอ ปัญหายาเสพติด ปัญหาอาชญากรรม ปัญหาความเหลื่อมล้ำ สาเหตุเกิดจากความยากจน ขาดโอกาส ขาดความรู้ความเข้าใจ</p> <p>(3) ปัญหาด้านที่ดินทำกิน ได้แก่ ที่ดินทำกินไม่เพียงพอ ที่ดินทำกินไม่มีเอกสารสิทธิ สาเหตุเกิดจากความเจริญทางเศรษฐกิจ การเปลี่ยนแปลงสภาพภูมิอากาศ การบุกรุกที่ดินทำกิน เป็นต้น</p> <p>(4) ปัญหาด้านคมนาคม ได้แก่ ถนนชำรุด เส้นทางไม่สะดวก สาเหตุเกิดจากสภาพภูมิประเทศ งบประมาณจำกัด เป็นต้น</p> <p>(5) ปัญหาด้านทรัพยากรธรรมชาติและสิ่งแวดล้อม ได้แก่ การตัดไม้ทำลายป่า การเผาวัชพืชทำให้เกิดไฟไหม้ป่า มีปริมาณขยะและสิ่งปฏิกูลเพิ่มมากขึ้น สาเหตุเกิดจากความเจริญทางเศรษฐกิจ ขาดจิตสำนึกในการอนุรักษ์สิ่งแวดล้อม เป็นต้น</p> <p>นอกจากนี้ ยังมีปัญหาและความต้องการเฉพาะในแต่ละตำบล เช่น ตำบลคู้ไต้ มี ปัญหาการบุกรุกที่สาธารณประโยชน์ ตำบลบ่อสวกมีปัญหาไฟฟ้าสาธารณะไม่เพียงพอ ตำบลถืมตองและตำบลเรืองมีปัญหายาเสพติดแพร่ระบาด และการตัดไม้ทำลายป่า ตำบลผาสิงห์ มีปัญหาน้ำประปาไม่สะอาด น้ำกร่อย และความเหลื่อมล้ำในโอกาสเข้ารับการศึกษา และปัญหาแนวเขตทับซ้อนระหว่างตำบลเรื่องกับตำบลสะเนียน</p>	<p>- การสร้างแหล่งน้ำ ปรับปรุงแหล่งน้ำที่มีอยู่ ส่งเสริมการใช้น้ำอย่างมีประสิทธิภาพ (ตำบลเรือง ต้องการอ่างเก็บน้ำขนาดกลางและขนาดใหญ่ในพื้นที่)</p> <p>- การจัดสรรงบประมาณสนับสนุน การพัฒนาคุณภาพการศึกษา การสร้างโอกาสทางการศึกษา การป้องกันและแก้ไขปัญหายาเสพติดและอาชญากรรม</p> <p>- การออกเอกสารสิทธิที่ดิน การส่งเสริมอาชีพทางเลือก</p> <p>- ปรับปรุงซ่อมแซมถนน ก่อสร้างถนนใหม่ การอนุรักษ์ทรัพยากรธรรมชาติ การจัดการสิ่งแวดล้อมอย่างมีประสิทธิภาพ</p>

อำเภอ	ประเด็นปัญหา	ความต้องการ
2. เวียงสา	<p>(1) ปัญหาด้านโครงสร้างพื้นฐาน ได้แก่ ถนนชำรุด ไฟฟ้าส่องสว่างสาธารณะไม่เพียงพอ พื้นที่บางแห่งไม่มีน้ำประปาใช้ ระบบประปาชำรุด ไม่สามารถนำไปใช้ในการบริโภคได้</p> <p>(2) ปัญหาด้านเศรษฐกิจ ได้แก่ ราษฎรไม่มีอาชีพเสริม ขาดที่ดินทำกิน/ไม่มีเอกสารสิทธิในที่ดินทำกินและที่อยู่อาศัย ผลผลิตทางการเกษตรตกต่ำ</p> <p>(3) ปัญหาด้านสังคม การศึกษา สาธารณสุข ได้แก่ ภาวะว่างงาน ยาเสพติดแพร่ระบาด ขาดสถานที่ออกกำลังกาย เด็กขาดความรู้ด้านเทคโนโลยีที่ทันสมัยและการเรียนรู้ภาษาต่างประเทศ</p> <p>(4) ปัญหาด้านแหล่งน้ำ ได้แก่ ไม่เพียงพอสำหรับอุปโภคบริโภค ขาดแคลนน้ำเพื่อการเกษตร</p> <p>(5) ปัญหาด้านสิ่งแวดล้อมและภัยพิบัติ ได้แก่ ขยะมูลฝอยและสิ่งปฏิกูลในชุมชนมีปริมาณเพิ่มมากขึ้น ปัญหาอุทกภัย</p> <p>(6) ปัญหาด้านการเมือง การบริหาร ได้แก่ งบประมาณในการบริหารงานมีจำกัด ไม่เพียงพอ</p>	<p>- ปรับปรุงระบบคมนาคมขนส่งให้มีประสิทธิภาพและครอบคลุม ปรับปรุงระบบระบายน้ำ จัดหาแหล่งน้ำเพื่อใช้ในการเกษตรและอุปโภคบริโภค สร้างปรับปรุงระบบประปา ขยายเขตไฟฟ้าสาธารณะให้ครอบคลุมทุกพื้นที่</p> <p>- ส่งเสริมอาชีพเสริมให้กับราษฎร สนับสนุนให้ราษฎรมีที่ดินทำกิน</p> <p>- พัฒนา/ประชาสัมพันธ์แหล่งท่องเที่ยว แหล่งท่องเที่ยว</p> <p>- รณรงค์ป้องกันและแก้ไขปัญหายาเสพติด จัดหาสถานที่ออกกำลังกายให้กับประชาชน และส่งเสริมความรู้เรื่องสุขภาพ</p> <p>- พัฒนาแหล่งน้ำ ก่อสร้างแหล่งน้ำใหม่</p> <p>- จัดการขยะมูลฝอย ก่อสร้างผนังกันน้ำ เชื่อมป้องกันตลิ่ง</p> <p>- บริหารจัดการงบประมาณอย่างมีประสิทธิภาพ</p>
3. บ้านหลวง	<p>(1) ปัญหาด้านโครงสร้างพื้นฐาน ได้แก่ ถนนและสะพานชำรุด ตลิ่งทรุด</p> <p>(2) ปัญหาด้านแหล่งน้ำ ได้แก่ ขาดแหล่งน้ำสำหรับอุปโภค-บริโภค และการเกษตร ขาดระบบบริหารจัดการน้ำที่ดี ประสบปัญหาน้ำท่วมในฤดูฝนและขาดแคลนน้ำสำหรับอุปโภค-บริโภค และการเกษตรในฤดูแล้ง</p> <p>(3) ปัญหาด้านการส่งเสริมอาชีพ ได้แก่ ขาดการส่งเสริมอาชีพตามความต้องการของประชาชนและต่อยอดกลุ่มอาชีพฯ</p> <p>(4) ปัญหาด้านการส่งเสริมวัฒนธรรมประเพณีท้องถิ่น ได้แก่ ขาดการประชาสัมพันธ์แหล่งท่องเที่ยว</p>	<p>- ปรับปรุง/ซ่อมแซมถนน ก่อสร้างสะพานและเชื่อมป้องกันตลิ่งพัง</p> <p>- ขุดลอกอ่างเก็บน้ำ ก่อสร้างลำเหมืองคสล.</p> <p>- ส่งเสริมอาชีพตามความต้องการของประชาชน เช่น เลี้ยงปลา เลี้ยงไก่ เพาะเห็ด เป็นต้น และต่อยอดกลุ่มอาชีพต่าง ๆ ที่มีอยู่แล้วในตำบล รวมถึงกลุ่มวิสาหกิจชุมชน</p> <p>- ขอรับการสนับสนุนงบประมาณเพื่อจัดงาน/กิจกรรมประชาสัมพันธ์แหล่งท่องเที่ยวให้เป็นที่รู้จัก</p>

อำเภอ	ประเด็นปัญหา	ความต้องการ
4. ท่าวังผา	<p>(1) ด้านการเกษตร ได้แก่ ปัญหาการขาดแคลนน้ำ/แหล่งน้ำเพื่อการเกษตร ปัญหาราคาผลผลิตทางการเกษตรตกต่ำสินค้า OTOP ของตำบลมีคุณภาพสู้กับตลาดภายนอกไม่ได้</p> <p>(2) ด้านโครงสร้างพื้นฐาน ได้แก่ ปัญหาถนนชำรุด ปัญหาไฟฟ้าแรงต่ำและไฟก๊งยังไม่ทั่วถึง บ้านที่อยู่อาศัยของผู้ด้อยโอกาสมีสภาพแวดล้อมไม่เหมาะสมต่อการอยู่อาศัย</p> <p>(3) ด้านอื่นๆ ได้แก่ ปัญหาอุบัติเหตุในพื้นที่ ปัญหายาเสพติด การว่างงาน ปัญหาขยะมูลฝอย ผู้สูงอายุติดบ้านจากสถานการณ์แพร่ระบาดของโรคติดเชื้อไวรัสโคโรนา 2019 หรือโควิด-19 รายได้ไม่สอดคล้องกับรายจ่าย</p>	<ul style="list-style-type: none"> - ก่อสร้างแหล่งกักเก็บน้ำ ส่งเสริมให้มีการแปรรูปผลผลิตทางการเกษตร สนับสนุนให้เกษตรกรใช้เทคโนโลยีสมัยใหม่ในการผลิต - ส่งเสริมให้มีการแปรรูปสินค้า OTOP ของตำบล - ปรับปรุงสภาพแวดล้อมของบ้านที่อยู่อาศัยของผู้ด้อยโอกาส - ปรับปรุงซ่อมแซมถนน ขยายเขตไฟฟ้าแรงต่ำและไฟก๊ง - การให้ความรู้และสร้างความเข้าใจเกี่ยวกับโทษของยาเสพติด การให้ความช่วยเหลือในการหางานทำแก่ผู้ว่างงาน การส่งเสริมให้มีการคัดแยกขยะอย่างเป็นระบบ - จัดกิจกรรมสันทนาการและสร้างสุขภาวะผู้สูงอายุ ส่งเสริมทักษะอาชีพกลุ่มสตรี
5. ปัว	<p>(1) ด้านการเกษตร ได้แก่ ปัญหาการขาดแคลนน้ำ/แหล่งน้ำเพื่อการเกษตร ปัญหาราคาผลผลิตทางการเกษตรตกต่ำ</p> <p>(2) ด้านโครงสร้างพื้นฐาน ได้แก่ ปัญหาถนนชำรุด ปัญหาไฟฟ้าแรงต่ำและไฟก๊งยังไม่ทั่วถึง</p> <p>(3) ด้านอื่นๆ ได้แก่ ปัญหายาเสพติด ปัญหาที่ดินทำกิน ปัญหาขยะมูลฝอย การส่งเสริมการท่องเที่ยว การส่งเสริมอาชีพตามความต้องการและการต่อยอดกลุ่มอาชีพ</p>	<ul style="list-style-type: none"> - ปรับปรุง ซ่อมแซม หาแหล่งน้ำเพิ่มเติม เช่น การสร้างฝายกักเก็บน้ำ ขุดลอก ตาดคอนกรีต ขุดอ่างเก็บน้ำ ปรับเปลี่ยนวิถีเกษตรแบบโคก หนอง นา โมเดล - ส่งเสริมการแปรรูปด้านการเกษตร - สนับสนุนให้เกษตรกรใช้เทคโนโลยีสมัยใหม่ในการผลิต - ปรับปรุงซ่อมแซมถนน ขยายเขตไฟฟ้าแรงต่ำและไฟก๊ง - ต้องการเอกสารสิทธิในที่ดินทำกิน - ส่งเสริมอาชีพตามความต้องการของประชาชน เช่น การเลี้ยงปลา เลี้ยงไก่ เปาะเห็ด การตัดเย็บเสื้อผ้า ต่อยอดกลุ่มอาชีพต่าง ๆ ที่มีอยู่ในพื้นที่ - ส่งเสริมให้มีการคัดแยกขยะอย่างเป็นระบบ จัดสถานที่ทิ้งขยะ/แหล่งกำจัดขยะ และจัดตั้งธนาคารขยะ - พัฒนาแหล่งท่องเที่ยวในชุมชน

อำเภอ	ประเด็นปัญหา	ความต้องการ
6. แม่จริม	<p>(1) ปัญหาด้านโครงสร้างพื้นฐาน ได้แก่ ขาดระบบชลประทาน แหล่งน้ำธรรมชาติตื้นเขิน ไม่มีแหล่งเก็บกักน้ำ น้ำอุปโภคบริโภคไม่เพียงพอ ไฟฟ้าไม่ทั่วถึง แสงสว่างไม่เพียงพอ</p> <p>(2) ปัญหาด้านเศรษฐกิจ ได้แก่ ผลผลิตราคาตกต่ำ ไม่มีอาชีพเสริม ไม่มีอาชีพที่มั่นคง เกษตรกรไม่มีอำนาจต่อรอง ขาดความรู้ในการประกอบอาชีพ การตลาด การบริหารจัดการต้นทุน ไม่มีที่ดินทำกิน การกำหนดเงื่อนไขเงินกู้ของสถาบันการเงิน</p> <p>(3) ปัญหาด้านสังคม ได้แก่ เด็กและเยาวชนติดยาเสพติด ประชาชนว่างงาน ขาดความรู้ความเข้าใจเรื่องยาเสพติด ปัญหาความปลอดภัยในชีวิตและทรัพย์สิน</p> <p>(4) ปัญหาด้านการศึกษา ศาสนา และวัฒนธรรม ได้แก่ ขาดแหล่งเรียนรู้ ขาดอุปกรณ์ งบประมาณ ความรู้ด้านเทคโนโลยีสมัยใหม่ เยาวชนสนใจวัฒนธรรมต่างแดน/ติดเกมส์ ติดโลกโซเชียล ความคิดของคนรุ่นใหม่เห็นว่าเป็น วัฒนธรรมไทยล้าสมัย ชุมชนไม่ให้ความสำคัญกับเด็ก เยาวชน ในการมีส่วนร่วมในกิจกรรมทางศาสนา ประเพณี วัฒนธรรมต่าง ๆ</p> <p>(5) ปัญหาด้านสาธารณสุข ได้แก่ ขาดบุคลากรที่มีความรู้ ความชำนาญในการให้คำแนะนำในด้านการรักษาสุขภาพ ให้กับประชาชน ประชาชนขาดจิตสำนึกเรื่องการจัดการขยะ ประชาชนป่วยด้วยโรคไม่ติดต่อเรื้อรังเพิ่มขึ้น</p> <p>(6) ปัญหาด้านทรัพยากรธรรมชาติและสิ่งแวดล้อม ได้แก่ ปัญหาสารเคมีตกค้างในภาคการเกษตร ดินเสื่อมโทรม น้ำเสีย ปัญหาการบริหารจัดการขยะในชุมชน ปัญหาการบุกรุกป่าและที่สาธารณะ การใช้สารเคมีในการเกษตร การปลูกพืชเชิงเดี่ยวส่งผลให้มีการชะล้างพังทลายของหน้าดินและการทำให้ดินเสื่อมสภาพ</p>	<p>- สร้างฝายชะลอน้ำ เจาะบ่อบาดาล ขุดแหล่งน้ำทางธรรมชาติ ก่อสร้างอ่างเก็บน้ำ ติดตั้งระบบประปาหมู่บ้าน ขยายเขตไฟฟ้า ติดตั้งคอมพิวเตอร์สำนักงานแสงอาทิตย์</p> <p>- วิทยุศาสตร์คนอยู่กับป่า ออกเอกสารสิทธิครอบครองเพื่อทำกิน ส่งเสริมอาชีพเกษตรผสมผสาน ส่งเสริมการรวมกลุ่มเกษตรกรในการผลิตและจำหน่าย ส่งเสริมการทำโคก หนอง นา ส่งเสริมการตลาด สนับสนุนการใช้พลังงานจากแสงอาทิตย์ แรงงานสัตว์ ปุ๋ยอินทรีย์ สารชีวภัณฑ์ สมุนไพรไทย</p> <p>- จัดกิจกรรมให้เยาวชนใช้เวลาว่างให้เป็นประโยชน์ การส่งเสริมอาชีพ จัดกิจกรรมส่งเสริมสุขภาพ ตรวจสุขภาพประจำปี รมณรงค์ประชาสัมพันธ์ ติดตามประเมินผลอย่างต่อเนื่อง</p> <p>- จัดสรรงบประมาณสร้างแหล่งเรียนรู้ ประจำตำบล/ห้องสมุดชุมชน/ที่อ่านหนังสือประจำหมู่บ้าน เชิญชวนเยาวชนเข้ามามีส่วนร่วมในกิจกรรมศาสนา ประเพณี วัฒนธรรม จัดกิจกรรมถ่ายทอดภูมิปัญญาท้องถิ่น จัดแสดงศิลปวัฒนธรรมของเยาวชน จัดการฝึกอบรมส่งเสริมคุณธรรม จริยธรรมและค่านิยมที่ประสงค์</p> <p>- จัดหาเครื่องออกกำลังกาย และรณรงค์ให้ประชาชนหันมาใส่ใจสุขภาพตนเองมากยิ่งขึ้น จัดกิจกรรมส่งเสริมสุขภาพ ตรวจสุขภาพประจำปี รมณรงค์ประชาสัมพันธ์ ติดตามประเมินผลอย่างต่อเนื่อง ฝึกอบรมให้ความรู้การบริหารจัดการขยะโดยชุมชน ใช้กฎระเบียบของชุมชนอย่างเคร่งครัด</p> <p>- รณรงค์การใช้สารอินทรีย์ในการเกษตร ให้ความรู้เกษตรกรอินทรีย์ หากตรวจพบผลผลิต ลานขายแห่งใหม่ การตรวจสอบคุณภาพ น้ำอุปโภค-บริโภค การจัดซื้อเตาเผาขยะ จัดตั้งธนาคารขยะทองคำ อบรมการคัดแยกขยะ ให้ความรู้การบริหารจัดการขยะโดยชุมชน</p>

อำเภอ	ประเด็นปัญหา	ความต้องการ
7. ทุ่งช้าง	<p>(1) ปัญหาด้านเศรษฐกิจ ได้แก่ ราคาผลผลิตการเกษตรตกต่ำ ศัตรูพืชระบาดในพื้นที่การเกษตร ขาดประสบการณ์และความรู้ในการประกอบอาชีพ ขาดแหล่งน้ำในการทำ การเกษตร รายได้ของคนในชุมชนต่ำ ขาดพื้นที่ทำกิน ไม่มีเอกสารสิทธิในที่ดินทำกิน/อยู่อาศัย</p> <p>(2) ปัญหาด้านสาธารณสุข ได้แก่ น้ำอุปโภคและบริโภคไม่สะอาด ปัญหาด้านสุขภาพและสิ่งแวดล้อม ปัญหาด้านโภชนาการ ปัญหาการใช้สารเคมีทำให้เกิดปัญหาสุขภาพ อัตราผู้ป่วยเรื้อรังในชุมชนสูงขึ้น การแพร่ระบาดของโรค ไข้เลือดออกในฤดูฝน</p> <p>(3) ปัญหาด้านสังคม ได้แก่ ปัญหายาเสพติด ขาดความสามัคคีในชุมชน ปัญหาการว่างงาน แรงงานไร้ฝีมือ ขาดคน สืบทอดภูมิปัญญาท้องถิ่น เยาวชนขาดโอกาสทางการศึกษา</p> <p>(4) ปัญหาด้านสิ่งแวดล้อม ได้แก่ การกำจัดขยะมูลฝอยและสิ่งปฏิกูล ป่าไม้ถูกทำลาย ระบบนิเวศน์ถูกทำลาย มลพิษทางอากาศ เช่น การเผาป่า การใช้สารเคมีในพื้นที่การเกษตร แหล่งน้ำปนเปื้อนสารเคมี พื้นที่ริมฝั่งแม่น้ำเกิดความเสียหายจากการชะล้างพังทลายของตลิ่ง</p> <p>(5) ปัญหาด้านโครงสร้างพื้นฐาน ได้แก่ การคมนาคมไม่สะดวก เขตไฟฟ้ายังให้บริการไม่ทั่วถึง ขาดแหล่งน้ำในการทำ การเกษตร ระบบประปาภูเขาไม่สามารถผลิตน้ำได้ในช่วงฤดูแล้ง</p> <p>นอกจากนี้ยังมีปัญหาอื่น ๆ ได้แก่ ตำบลทุ่งช้างมีเมรุไม่ครบทุกหมู่บ้าน</p>	<ul style="list-style-type: none"> - ส่งเสริมให้เกษตรกรมีความรู้และทักษะ ในการประกอบอาชีพการเกษตรอย่างยั่งยืน รวมถึงส่งเสริมอาชีพนอกภาคเกษตร - พัฒนาแหล่งน้ำเพื่อการเกษตรและอุปโภคบริโภค - ส่งเสริมอาชีพเสริมและสร้างรายได้ให้กับคนในชุมชน - ปลูกฝังจิตสำนึกของคนในชุมชนในการรักษาสุขภาพ - ส่งเสริมการใช้สารชีวภาพแทนการใช้สารเคมี - กำจัดแหล่งเพาะพันธุ์ลูกน้ำยุงลาย - จัดอบรมเยาวชนในหมู่บ้านให้ตระหนักถึงพิษภัยของสารเสพติด ห่างไกลยาเสพติด รวมถึงการกำหนดมาตรการทางสังคม - ส่งเสริมให้ชุมชนสืบทอดประเพณี วัฒนธรรมและภูมิปัญญาท้องถิ่น - เพิ่มโรงเรียนขยายโอกาสในพื้นที่ห่างไกล - ก่อสร้างพังกันน้ำในพื้นที่เสี่ยงทุกแห่ง - ปลูกฝังจิตสำนึกของคนในชุมชนในการอนุรักษ์สิ่งแวดล้อม ส่งเสริมการปลูกป่า และอนุรักษ์ป่าต้นน้ำ รวมถึงการให้ความรู้ ในการกำจัดขยะ - พัฒนาโครงสร้างพื้นฐานเพื่ออำนวยความสะดวกในการเดินทางและการสื่อสาร รวมถึงพัฒนาแหล่งน้ำเพื่อการเกษตร - ขอย้ายเขตบริการไฟฟ้า - ขอรับงบประมาณเพื่อก่อสร้างเมรุ

อำเภอ	ประเด็นปัญหา	ความต้องการ
8.. สันติสุข	<p>(1) ด้านโครงสร้างพื้นฐาน ได้แก่ ถนนในหมู่บ้านใช้งานเป็นระยะเวลานานจึงเกิดการชำรุด ถนนเข้าสู่พื้นที่การเกษตรเป็นพื้นที่ลาดชัน และผู้พังทำให้ขนส่งผลผลิตทางการเกษตรยากลำบาก ตลิ่งริมแม่น้ำหลายสายเป็นดินทำให้สไลด์ลงในแม่น้ำ ทำให้แม่น้ำหลายสายตื้นเขิน พื้นที่หมู่บ้านไม่มีรางระบาย ทำให้น้ำท่วมขังในฤดูฝนทำให้ถนนชำรุด</p> <p>(2) ด้านการเกษตร ได้แก่ พื้นที่ในการประกอบอาชีพของเกษตรกรมีจำกัดมีสภาพเป็นภูเขา การคมนาคมไม่สะดวกเกษตรกรผู้ใช้สารเคมีขาดองค์ความรู้และไม่ตระหนักถึงการใช้สารเคมีที่ถูกต้อง และมีการใช้สารเคมีในภาคการเกษตรสูงเกิดสารพิษตกค้างในร่างกาย และในดิน ในน้ำ การบริหารจัดการผลิต การแปรรูป และการตลาดด้านการเกษตร ยังไม่ครบวงจร ประชาชนส่วนใหญ่มีรายได้ต่ำและมีหนี้สินเนื่องจากประกอบอาชีพเชิงเดี่ยว (ปลูกข้าวโพด) นอกฤดูปลูกข้าวโพดแล้วไม่มีรายได้เสริม ขาดการบริหารจัดการน้ำอย่างเป็นระบบ</p> <p>(3) ด้านทรัพยากรธรรมชาติและสิ่งแวดล้อม ได้แก่ ทรัพยากรธรรมชาติและสิ่งแวดล้อมถูกทำลายเนื่องจากประชาชนขาดที่ทำกิน เกิดภัยธรรมชาติบ่อยครั้ง ทั้งอุทกภัย วาตภัยและภัยแล้ง ปัญหาการเผาวัชพืชทางการเกษตรของเกษตรกรในพื้นที่ ในช่วงเดือนมกราคม-พฤษภาคมของทุกปี ส่งผลให้เกิดมลพิษทางอากาศในช่วงนี้ค่อนข้างสูง</p> <p>(4) ด้านการส่งเสริมอาชีพและพัฒนาคุณภาพชีวิต ได้แก่ ประชาชนไม่มีระบบกลุ่มในการประกอบอาชีพต่าง ๆ จึงขาดอำนาจในการต่อรองกับพ่อค้าคนกลางหรือนายทุน ประชาชนขาดความสนใจในการเตรียมความพร้อมเข้าสู่ประชาคมอาเซียน สภาวะราคาสินค้าสูงขึ้น ประชาชนส่วนใหญ่เป็นหนี้ นอกกระบบเพิ่มมากขึ้น</p> <p>(5) ด้านสาธารณสุข ได้แก่ การแพร่ระบาดของโรคติดเชื้อไวรัสโคโรนา 2019 (โควิด-19) และโรคอื่น ๆ</p> <p>(6) ด้านความมั่นคง ได้แก่ การแพร่ระบาดของยาเสพติดในชุมชน ปัญหาเรื่องการก่อความไม่สงบเรียบร้อยในหมู่บ้าน พื้นที่ส่วนใหญ่เป็นภูเขา ทำให้เกิดดินสไลด์และน้ำท่วมทุกปี ปัญหาเรื่องหมอกควันไฟป่า</p>	<p>- โครงการปรับปรุงซ่อมแซมถนนในหมู่บ้าน โครงการซ่อมแซม/ก่อสร้างถนนเข้าสู่พื้นที่การเกษตร โครงการสร้างกล่องเก็บเบียร์เพื่อป้องกันตลิ่งพัง โครงการก่อสร้างรางระบายในหมู่บ้าน</p> <p>- โครงการพัฒนาศักยภาพผลผลิตทางการเกษตร และหาช่องทางการตลาดให้เกษตรกร ส่งเสริมการปลูกพืชแบบผสมผสาน ส่งเสริมการเกษตรตามหลักปรัชญาของเศรษฐกิจพอเพียง จัดสร้างโครงการบริหารจัดการแหล่งน้ำเพื่อการเกษตรอย่างมีประสิทธิภาพ จัดสร้างโครงการฝึกอบรมเพื่อสร้างอาชีพเสริมให้แก่ประชาชนในช่วงนอกฤดูการเกษตร</p> <p>- โครงการเพื่อฟื้นฟูและอนุรักษ์ทรัพยากรธรรมชาติในพื้นที่ เช่น การปลูกป่า การอนุรักษ์แหล่งน้ำ การบริหารจัดการป่าชุมชนเพื่อให้คนอยู่ร่วมกับป่าได้ โครงการเพื่อป้องกันและแก้ไขปัญหาอุทกภัยและภัยแล้ง</p> <p>- โครงการพัฒนาประสิทธิภาพของกลุ่มผลิตภัณฑ์ต่าง ๆ ในชุมชน ให้มีประสิทธิภาพพร้อมทั้งจัดหาช่องทางการจำหน่าย สร้างความรู้ความเข้าใจในชุมชนในการพัฒนาตนเองเพื่อก้าวสู่ประชาคมอาเซียน ทำความเข้าใจกับปัญหาการกักเงินนอกระบบ จัดสร้างโครงการฝึกอบรมเพื่อสร้างอาชีพเสริมให้แก่ประชาชนเพื่อสร้างรายได้เสริม</p> <p>- จัดสร้างโครงการอบรมเพื่อสร้างความรู้ความเข้าใจแก่ประชาชนในการป้องกันและแก้ไขปัญหาโรคระบาด ถอดบทเรียนเรื่องการระบาดของโรคติดเชื้อไวรัสโคโรนา 2019 เพื่อป้องกันปัญหาโรคระบาดที่จะเกิดขึ้นในอนาคต</p> <p>- สร้างความเข้มแข็งของเครือข่ายในชุมชนในการช่วยกันสอดส่องปัญหาที่เกิดขึ้นในสังคม</p>

อำเภอ	ประเด็นปัญหา	ความต้องการ
9. เชียงกลาง	<p>(1) ปัญหาด้านโครงสร้างพื้นฐาน ได้แก่ ปัญหาขาดแคลนน้ำ อุปโภค-บริโภคและการเกษตร น้ำอุปโภค-บริโภคไม่สะอาด ไม่เพียงพอ แรงดันน้ำไม่แรง ปัญหาไม่มีไฟฟ้าส่องสว่างเพียงพอ ปัญหาถนนในหมู่บ้านเป็นลูกรัง การสัญจรไม่สะดวก ถนนชำรุด ไม่มีรางระบายน้ำ</p> <p>(2) ปัญหาด้านการเกษตร ไม่มีพันธุ์สัตว์เลี้ยง ผลผลิตทางการเกษตรได้ปริมาณต่ำ</p> <p>(3) ด้านทรัพยากรธรรมชาติและสิ่งแวดล้อม ได้แก่ ปัญหาไฟป่าหมอกควัน ขยะ น้ำท่วมขังในฤดูฝน</p> <p>(4) ด้านการส่งเสริมอาชีพและพัฒนาคุณภาพชีวิต ได้แก่ ขาดการสนับสนุนด้านแหล่งท่องเที่ยว ปัญหาการว่างงาน</p> <p>(5) ด้านสาธารณสุข ได้แก่ ขาดความรู้เกี่ยวกับสถานการณ์โรคระบาดและการรักษาสุขภาพ ปัญหาสุขภาพและโรคซึมเศร้าในผู้สูงอายุ</p> <p>(6) ด้านความมั่นคง ได้แก่ ปัญหาอาชญากรรม อุบัติเหตุ</p>	<p>- ระบบประปาหมู่บ้าน การขยายเขตไฟฟ้า ปรับปรุงแหล่งน้ำและระบบส่งน้ำ ปรับปรุงถนน</p> <p>- ส่งเสริมการเลี้ยงปลาและไก่ อาทิ ปลาหมอเทศ ไก่ 3 สายเลือด และไก่ไข่ ฝึกอบรมการแปรรูปอาหาร ประกันราคาสินค้าทางการเกษตร</p> <p>- สถานที่กำจัดขยะและความรู้เกี่ยวกับการคัดแยกขยะ</p> <p>- การฝึกอบรมส่งเสริมอาชีพ/องค์ความรู้ในการทำการเกษตร การประชาสัมพันธ์การรับสมัครงานในพื้นที่ ศูนย์ฝึกอาชีพหัตถกรรม</p> <p>- การอบรมส่งเสริมสุขภาพ การจัดกิจกรรมให้ผู้สูงอายุ</p> <p>- ต้องการป้ายแจ้งเตือนจราจร และการจัดเวรยาม/สายตรวจ/ด่านตรวจ เพื่อตรวจตราดูแลความเรียบร้อย</p>
10. นาน้อย	<p>(1) ปัญหาด้านแหล่งน้ำ ได้แก่ ขาดแคลนแหล่งน้ำเพื่อการอุปโภคบริโภคหรือทางการเกษตร</p> <p>(2) ปัญหาด้านที่ดินทำกิน ได้แก่ ไม่มีเอกสารสิทธิในที่ดินทำกิน</p> <p>(3) ปัญหาทางสังคม ได้แก่ ปัญหายาเสพติด หนี้นอกระบบ</p> <p>(4) ปัญหาด้านทรัพยากรธรรมชาติและสิ่งแวดล้อม ได้แก่ พื้นที่ทางการเกษตรและบ้านเรือน ได้รับความเสียหายจากภัยพิบัติทางธรรมชาติเช่น น้ำท่วม ภัยแล้ง การทิ้งขยะในเขตทางหลวง</p>	<p>- ขอรับการสนับสนุนโครงการก่อสร้างประปาถังสูง ก่อสร้างอ่างเก็บน้ำ ขุดสระสร้างอ่างเก็บน้ำ ระบบชลประทาน ขุดลอกลำห้วย</p> <p>- ทำการสำรวจแนวเขตที่ดินทำกินและเขตของป่าสงวนให้มีความชัดเจน และเข้าร่วมโครงการ คทช.</p> <p>- จัดทำโครงการฝึกอบรมส่งเสริมด้านอาชีพ</p> <p>- ขอรับการสนับสนุนโครงการก่อสร้างพรางป้องกันตลิ่ง</p>

อำเภอ	ประเด็นปัญหา	ความต้องการ
11. สองแคว	<p>(1) ด้านโครงสร้างพื้นฐาน ปัญหาถนนยังเป็นถนนลูกรัง ปัญหาถนนชำรุด การสัญจรระหว่างชายแดนไทย-ลาว ไม่สะดวก ปัญหาไฟฟ้าส่องสว่างทางและที่สาธารณะไม่สามารถดำเนินการได้ครอบคลุมทั้งหมด ปัญหาขาดแคลนแหล่งน้ำในการเกษตรและน้ำประปาสำหรับอุปโภค-บริโภค ปัญหาไฟฟ้าดับบ่อย</p> <p>(2) ด้านเศรษฐกิจและสังคม ปัญหาประชาชนไม่มีเอกสารสิทธิ์ที่อยู่อาศัยและที่ดินทำกิน ปัญหาขาดการพัฒนา/ส่งเสริมการเพิ่มมูลค่าและพัฒนาอาชีพให้แก่ผลิตภัณฑ์การเกษตร</p>	<ul style="list-style-type: none"> - ปรับปรุงถนนลูกรังเข้าพื้นที่การเกษตร/ก่อสร้างถนนลาดยาง/คสล. - จัดหาและขอรับงบประมาณ ในการพัฒนาแหล่งน้ำเพื่อใช้ ในการเกษตร และอุปโภค-บริโภค - ประสานทุกหน่วยงานที่เกี่ยวข้อง ดำเนินการขอรับงบประมาณในการก่อสร้าง/ปรับปรุง/ซ่อมแซมระบบประปา, ชลประทาน, ฝาย, อ่างเก็บน้ำ ฯลฯ และ จัดหาระบบประปาหมู่บ้านเพิ่มเติม - ให้หน่วยงานที่เกี่ยวข้องเร่งดำเนินการออกเอกสารสิทธิ์ในที่ดินทำกิน และที่อยู่อาศัยที่สามารถออกเอกสารสิทธิ์ได้ ให้สำนักงานเกษตรจังหวัดน่านสนับสนุนอบรม ให้ความรู้ การพัฒนา ผลผลิตแก่เกษตรกรในพื้นที่อย่างต่อเนื่อง และให้สำนักงานพาณิชย์ จังหวัดน่านสนับสนุน ในด้านการตลาดรองรับการผลิต
12. เฉลิมพระเกียรติ	<p>1. ด้านโครงสร้างพื้นฐาน ถนนสัญจรบางแห่งยังเป็นถนนดินลูกรัง ผิวถนนขรุขระ ชำรุดเสียหาย บางหมู่บ้านไม่มีน้ำประปาใช้อย่างเพียงพอ</p> <p>2. ด้านทรัพยากรธรรมชาติและสิ่งแวดล้อม การบุกรุกทรัพยากรป่าไม้ เนื่องจากราษฎรมีอาชีพการเกษตรแต่สภาพพื้นที่เป็นป่าเขา ป่าไม้ ทำให้มีการทำกินในพื้นที่ป่าสงวน เกิดไฟป่าในฤดูแล้ง การจัดทำบ่อกักน้ำต้องได้รับการอนุญาตจากกรมป่าไม้</p> <p>3. ด้านการส่งเสริมอาชีพและพัฒนาคุณภาพชีวิต ราษฎรไม่มีความหลากหลายในการประกอบอาชีพ/ขาดทักษะอาชีพ ไม่มีตลาดรองรับ</p> <p>4. ด้านการเกษตร ไม่มีแหล่งกักเก็บน้ำที่มีปริมาณมากพอ</p> <p>5. ด้านความมั่นคง มีการแพร่ระบาดของยาเสพติดในบางหมู่บ้าน</p>	<ul style="list-style-type: none"> - พัฒนา/ปรับปรุงถนนดินลูกรังให้เป็นถนนคอนกรีต พัฒนาแหล่งน้ำและระบบประปาในหมู่บ้านให้สามารถใช้น้ำในการอุปโภคบริโภคอย่างเพียงพอ - เอกสารสิทธิ์ที่ดินทำกิน - สร้างแนวกันไฟป่า และการบริหารจัดการการกำจัดขยะ - การฝึกอาชีพ การจัดหาตลาดจำหน่ายสินค้า แก้ไขปัญหานั้นนอกระบบ - สร้างฝาย อ่างเก็บน้ำ และระบบส่งน้ำ - แก้ไขปัญหาการระบาดของยาเสพติด

อำเภอ	ประเด็นปัญหา	ความต้องการ
13. ภูเพียง	<p>(1) ด้านโครงสร้างพื้นฐาน ปัญหาถนนชำรุด คับแคบ บางแห่งยังเป็นถนนลูกรัง ปัญหาไฟฟ้าส่องสว่างทางและที่สาธารณะไม่ทั่วถึง น้ำประปาไม่เพียงพอและไม่ทั่วถึง แหล่งน้ำเพื่อการอุปโภคบริโภคและการเกษตรไม่เพียงพอและไม่ทั่วถึง</p> <p>(2) ด้านทรัพยากรธรรมชาติและสิ่งแวดล้อม ปัญหาการจัดการขยะไม่ถูกหลักสุขาภิบาล ปัญหาไฟป่า ปัญหาภัยธรรมชาติและอุทกภัย การเผาขยะ เศษหญ้า ตอข้าวในพื้นที่</p> <p>ด้านเศรษฐกิจ ปัญหาต้นทุนการผลิตสูง ผลผลิตทางการเกษตรราคาตกต่ำ ขาดตลาดในการจำหน่ายผลผลิตทางการเกษตร หนี้สิน การว่างงาน</p> <p>ด้านสังคม ได้แก่ ปัญหายาเสพติดระบาดในพื้นที่ ปัญหาความขัดแย้งของคนในหมู่บ้าน ปัญหาความรุนแรงในครอบครัว การจรรยาจร</p>	<p>- แหล่งน้ำเพื่อใช้ในการอุปโภคบริโภคและการเกษตร พัฒนถนน ระบบส่งน้ำ สถานีสูบน้ำด้วยพลังไฟฟ้า บ่อน้ำบาดาล ถังกรองน้ำประปาหมู่บ้าน ขยายเขตไฟฟ้า</p> <p>- อบรมการคัดแยกขยะ</p> <p>- จัดตลาดจำหน่ายสินค้าการเกษตร ส่งเสริมอาชีพให้ผู้สูงอายุ ส่งเสริมทักษะอาชีพให้แก่ประชาชน</p> <p>- ปราบปรามสุรา ยาเสพติดในชุมชนอย่างจริงจัง ติดตั้งป้ายไฟกระพริบจุดเสี่ยง</p>
14. นานะ	<p>(1) ปัญหาด้านน้ำ ส่วนใหญ่เป็นปัญหาการขาดแคลนน้ำเพื่อการอุปโภคบริโภคและการเกษตร เนื่องจากไม่มีแหล่งกักเก็บน้ำต้นทุนอย่างเพียงพอ สาเหตุมาจากพื้นที่ส่วนใหญ่เป็นพื้นที่ป่าไม้และภูเขาสูงชัน ประกอบกับสภาพภูมิอากาศที่แห้งแล้งในช่วงฤดูแล้ง</p> <p>(2) ปัญหาด้านคมนาคมขนส่ง ส่วนใหญ่เป็นปัญหาสภาพถนนที่ชำรุดเสียหายและขาดแคลนเส้นทางคมนาคมเชื่อมต่อระหว่างตำบลและอำเภอ สาเหตุมาจากพื้นที่ส่วนใหญ่เป็นพื้นที่ภูเขาสูงชัน</p> <p>(3) ปัญหาด้านเศรษฐกิจและสังคม ส่วนใหญ่เป็นปัญหาการขาดแคลนแหล่งงานและรายได้ ปัญหายาเสพติด และปัญหาแรงงานข้ามชาติ</p>	<p>- การสร้างอ่างเก็บน้ำ ฝาย และระบบสูบน้ำด้วยพลังงานแสงอาทิตย์</p> <p>- การปรับปรุงซ่อมแซมถนนและสร้างเส้นทางคมนาคมใหม่ และต้องการเส้นทางคมนาคมระหว่างอำเภอนานะ จังหวัดน่าน กับ อำเภอน้ำปาด จังหวัดอุดรธานี</p> <p>- การพัฒนาอาชีพและส่งเสริมการท่องเที่ยว การป้องกันและแก้ไขปัญหา ยาเสพติด และการบริหารจัดการแรงงานข้ามชาติอย่างมีประสิทธิภาพ</p>

อำเภอ	ประเด็นปัญหา	ความต้องการ
15. บ่อเกลือ	<ol style="list-style-type: none"> 1. ปัญหาขาดแคลนที่ดินทำเกษตร เนื่องจากพื้นที่ส่วนใหญ่เป็นภูเขาสูงและอยู่ในเขตป่าสงวนแห่งชาติ เขตอุทยานแห่งชาติ 2. ปัญหาขาดเอกสารสิทธิในที่ดินทำกินและที่อยู่อาศัย เนื่องจากพื้นที่ส่วนใหญ่อยู่ในเขตป่าสงวนแห่งชาติ และอุทยานแห่งชาติ 3. ปัญหาเส้นทางคมนาคมขนส่งลำบาก คับแคบ ห้างไกลและคดเคี้ยวสูงชัน การติดต่อสื่อสารในพื้นที่ชุมชน/หมู่บ้านห่างไกล 4. ปัญหาฝนตกชุก ทำให้การคมนาคมยากลำบาก โดยเฉพาะช่วงฤดูฝนมักเกิดดินสไลด์ปิดทับเส้นทาง 5. ปัญหาโครงสร้างพื้นฐานและระบบสาธารณูปโภคไม่เพียงพอต่อความต้องการโดยเฉพาะน้ำเพื่อการอุปโภคบริโภค กระแสไฟฟ้าและการสื่อสาร 6. ปัญหาความยากจนของประชาชนและประชาชนยังขาดโอกาสในการประกอบอาชีพที่มั่นคงอื่น ๆ นอกภาคการเกษตร 7. ปัญหาขาดบุคลากรทางการแพทย์และเครื่องมือทางการแพทย์ที่สำคัญ 8. ปัญหาการบุกรุกทำลายป่าและปัญหาจากการเผาป่าเพื่อทำการเกษตร 9. ปัญหาขาดตลาดรับซื้อและจำหน่ายผลผลิตทางการเกษตร 10. ปัญหาขาดตลาดในชุมชนเพื่อรองรับผลิตภัณฑ์ต่าง ๆ ในพื้นที่ 11. ปัญหาเกี่ยวกับการบริหารจัดการพื้นที่โดยเฉพาะบริเวณสองข้างทางถนนสายหลัก 12. ประชาชนส่วนใหญ่ขาดความรู้ความเข้าใจและขาดจิตสำนึกในการอนุรักษ์พื้นที่ต้นน้ำ 13. ปัญหาไฟฟ้าส่องสว่างเส้นทางหลักมีไม่เพียงพอ 14. เด็กในหมู่บ้าน/ชุมชนห่างไกลเป็นโรคขาดสารอาหาร 15. ปัญหาด้านการศึกษาเนื่องจากเป็นพื้นที่ห่างไกลขาดโอกาสทางการศึกษา 16. ปัญหาคุณภาพชีวิตเนื่องจากขาดการพัฒนาและเนื่องจากวิถีชีวิตดั้งเดิม 	<ol style="list-style-type: none"> 1. ปรับปรุงเส้นทางจราจรให้ดีขึ้น (กว้างขึ้นและลดความลาดชัน) 2. สร้างจิตสำนึกให้ประชาชนตระหนักถึงการบุกรุกเผาป่าทำให้เกิดปัญหาต่าง ๆ พร้อมส่งเสริมให้มีการประกอบอาชีพอื่นทดแทน 3. โครงสร้างพื้นฐานและระบบสาธารณูปโภคไม่เพียงพอต่อความต้องการโดยเฉพาะน้ำเพื่อการอุปโภคบริโภค กระแสไฟฟ้าและการสื่อสาร 4. เอกสารสิทธิในที่ดินทำกินและที่อยู่อาศัยเนื่องจากพื้นที่ส่วนใหญ่อยู่ในเขตป่าสงวนแห่งชาติ และอุทยานแห่งชาติ 5. ไฟฟ้าส่องสว่างเส้นทางหลักมีไม่เพียงพอ 6. ตลาดรับซื้อและจำหน่ายผลผลิตทางการเกษตร 7. บุคลากรทางการแพทย์และเครื่องมือทางการแพทย์ที่สำคัญ

(2) การสำรวจภาวะเศรษฐกิจและสังคมของครัวเรือน สำนักงานสถิติแห่งชาติ กระทรวงดิจิทัล เพื่อเศรษฐกิจและสังคม พบว่า จังหวัดน่านมีสัดส่วนคนจน (ด้านรายจ่าย) ในปี พ.ศ. 2564 คิดเป็นร้อยละ 5.15 มีค่าใช้จ่ายเฉลี่ยต่อเดือนของครัวเรือน ในปี พ.ศ. 2565 จำนวน 18,405.25 บาท มากกว่าค่าเฉลี่ยของภาคเหนือ (17,718 บาท) และมากกว่าทุกจังหวัดในกลุ่มจังหวัดภาคเหนือตอนบน 2 (พะเยา 13,028.46 บาท/ แพร่ 16,795.61 บาท/ เชียงราย 12,206.69 บาท) มีหนี้สินเฉลี่ยต่อครัวเรือนในปี พ.ศ. 2564 ทั้งสิ้น 236,497.34 บาท มากกว่าทุกจังหวัดในกลุ่มจังหวัดภาคเหนือตอนบน 2 (แพร่ 178,028.58 บาท/ พะเยา 134,028.37 บาท/ เชียงราย 103,164.69 บาท) โดยเป็นการกู้ยืมเพื่อใช้ทำธุรกิจที่ไม่ใช่การเกษตรมากที่สุด ต่อมาเป็นการกู้ยืมเพื่อใช้จ่ายในครัวเรือน ทำการเกษตร ซื้อ/เช่าซื้อบ้านและที่ดิน ใช้ในการศึกษา และอื่น ๆ ตามลำดับ (สำนักงานสถิติ. สถิติรายได้และรายจ่ายของ ครัวเรือน. เข้าถึงได้จาก <http://statbbi.nso.go.th/staticreport/page/sector/th/08.aspx>)

3.1.4) ผลการพัฒนาและแก้ไขปัญหาจังหวัดในช่วงที่ผ่านมา

สรุปประเด็นปัญหาและความต้องการและผลการพัฒนาและการแก้ไขปัญหาในช่วงที่ผ่านมาได้ ดังนี้

ลำดับ	ประเด็นปัญหาและความต้องการ	ผลการพัฒนาและการแก้ไขปัญหาในช่วงที่ผ่านมา
1	ปัญหาการทำลายทรัพยากรธรรมชาติและสิ่งแวดล้อม	<p>ในช่วงที่ผ่านมาของแผนพัฒนาจังหวัดน่าน พ.ศ. 2561–2565 จังหวัดน่าน ได้มีแผนงาน/โครงการที่สำคัญเพื่อแก้ไขปัญหาการทำลายทรัพยากรธรรมชาติและสิ่งแวดล้อม ดังนี้</p> <ol style="list-style-type: none"> 1. โครงการสร้างป่า สร้างรายได้ 2. โครงการอนุรักษ์ ป่าสงวน และฟื้นฟูป่าสงวนแห่งชาติและสิ่งแวดล้อม 3. โครงการบูรณาการการแก้ไขปัญหาการทำลายทรัพยากรธรรมชาติและสิ่งแวดล้อม ลดปัญหาการเผาในที่โล่งโดยมีส่วนร่วมทุกภาคส่วน 4. โครงการสร้างฝาย สร้างน้ำ พัฒนาคน สนับสนุนพื้นที่ตามนโยบายที่ดินแห่งชาติ (คทช.) 5. โครงการปลูกป่า 3 อย่าง ประโยชน์ 4 อย่าง ตามแนวพระราชดำริ 6. โครงการป้องกัน แก้ไขปัญหาหมอกควัน ไฟป่าและฝุ่นละอองขนาดเล็ก <p>ซึ่งจากการดำเนินการที่ผ่านมาส่งผลให้จังหวัดน่านสามารถรักษาพื้นที่ป่าไม่ถูกทำลายเพิ่มเติมได้ โดยสามารถรักษาการบุกรุกพื้นที่ป่าในอัตราค่อนข้างคงที่ คือ จากสถิติพื้นที่ป่าจังหวัดน่าน ในปี พ.ศ. 2561 คิดเป็นร้อยละ 61.33 และในปี พ.ศ. 2564 พื้นที่ป่าลดลงเล็กน้อย คิดเป็นร้อยละ 61.22 โดยมีอัตราการลดลงเพียงร้อยละ 0.11 และในปี พ.ศ. 2565 พบพื้นที่ป่าไม้จังหวัดน่านในทุกอำเภอของจังหวัด เท่ากับ 4,627,737.03 ไร่ หรือร้อยละ 61.04 ของพื้นที่จังหวัด ลดลงจากปี พ.ศ. 2564 ร้อยละ 0.18</p> <p>นอกจากนี้จังหวัดน่าน ยังได้ดำเนินการจัดที่ดินทำกินให้ชุมชนตามนโยบายที่ดินแห่งชาติ (คทช.) เพื่อแก้ไขปัญหาที่ดินทำกิน ลดการบุกรุก</p>

ลำดับ	ประเด็นปัญหาและความต้องการ	ผลการพัฒนาและการแก้ไขปัญหาในช่วงที่ผ่านมา
		<p>ทำลายป่าไม้ โดยมีเป้าหมายพื้นที่ดำเนินการ จำนวน 273,663 ไร่ ซึ่งได้ดำเนินการสำรวจและยื่นคำขออนุญาตพื้นที่ครบถ้วนแล้ว 100 % และได้รับอนุญาตพื้นที่ คทช. จากกรมป่าไม้แล้ว จำนวน 124,034 ไร่ อยู่ในระหว่างกระบวนการอนุญาตของกรมป่าไม้อีก จำนวน 149,627 ไร่ จัดคนเข้าทำประโยชน์ในพื้นที่ คทช. แล้ว 43,276 ไร่ จำนวน 4,300 ราย และส่งเสริมพัฒนาคุณภาพชีวิต ส่งเสริมอาชีพแก่ประชาชนแล้ว จำนวน 3,080 ราย</p> <p>พร้อมทั้งได้แก้ไขปัญหาหมอกควัน ไฟป่า และฝุ่นละอองขนาดเล็ก โดยใช้งบประมาณตามแผนปฏิบัติการประจำปีของจังหวัด เพื่อแก้ไขปัญหาโดยการมีส่วนร่วมของทุกภาคส่วน ซึ่งส่งผลให้การแก้ไขปัญหาหมอกควันที่มีแนวโน้มที่ดีขึ้นทุกปี ซึ่งจากสถิติข้อมูลการวัดจุดความร้อน (Hotspot) จากการรายงานข้อมูลของดาวเทียม ระบบ Visible Infrared Imaging Radiometer Suite (VIIRS) VIIRS ในปี พ.ศ. 2561 จำนวน 2,855 จุด พ.ศ. 2562 จำนวน 8,790 จุด พ.ศ. 2563 จำนวน 7,523 จุด และในปี พ.ศ. 2564 คงเหลือ จำนวน 1,651 จุด โดยสาเหตุหลักของการเกิดค่าฝุ่นละอองที่เกินค่ามาตรฐานมาจากการเผาป่าเพื่อหาของกิน การเกิดไฟป่าโดยธรรมชาติ รวมถึงปัจจัยอื่นร่วมด้วย ซึ่งการแก้ไขปัญหาหมอกควันและไฟป่าในพื้นที่จังหวัดมีแนวโน้มที่ดีขึ้นอย่างต่อเนื่อง</p>
2	<p>ปัญหาผลผลิตและราคาสินค้าเกษตรตกต่ำ</p>	<p>ในช่วงที่ผ่านมาของแผนพัฒนาจังหวัดน่าน พ.ศ. 2561–2565 จังหวัดน่านได้มีแผนงาน/โครงการที่สำคัญเพื่อแก้ไขปัญหาผลผลิตและราคาสินค้าเกษตรตกต่ำ ดังนี้</p> <ol style="list-style-type: none"> 1. โครงการพัฒนา/ปรับปรุงแหล่งน้ำเพื่อการเกษตร 2. โครงการเพิ่มประสิทธิภาพและศักยภาพการผลิตการเกษตร 3. โครงการส่งเสริมและพัฒนาเกษตรกรปลอดภัยได้มาตรฐานอย่างครบวงจร <p>ซึ่งจากการดำเนินการสามารถพัฒนาแหล่งน้ำด้านการเกษตร จำนวน 34 แห่ง และมีการพัฒนาผลผลิตและผลิตภัณฑ์แปรรูปสินค้าเกษตรให้มีคุณภาพ และได้มาตรฐานพัฒนากลุ่มเกษตรกร และสถาบันเกษตรกรให้สามารถแข่งขันและเชื่อมโยงการตลาดได้อย่างยั่งยืน สร้างแหล่งเรียนรู้ด้านการจัดการผลิต และเพิ่มช่องทางการตลาดส่งผลให้ GPP สาขาการเกษตรของจังหวัดน่านเพิ่มขึ้นอย่างต่อเนื่อง โดยข้อมูลเปรียบเทียบ ตั้งแต่ปี พ.ศ. 2559 - 2562 มีมูลค่าดังนี้ 8,681.03 บาท/8,765.32 บาท/9,496.65 บาท/9,952.60 บาท ตามลำดับ</p>

ลำดับ	ประเด็นปัญหาและความต้องการ	ผลการพัฒนาและการแก้ไขปัญหาในช่วงที่ผ่านมา												
3	ปัญหาโครงสร้างพื้นฐานด้านโลจิสติกส์	<p>ในช่วงที่ผ่านมาของแผนพัฒนาจังหวัดน่าน พ.ศ. 2561 – 2565 จังหวัดน่านได้มีแผนงาน/โครงการที่สำคัญเพื่อแก้ไขปัญหาโครงสร้างพื้นฐานด้านโลจิสติกส์ เพื่อเพิ่มขีดความสามารถด้านการแข่งขัน รองรับการค้า การลงทุน และการท่องเที่ยวในพื้นที่ ดังนี้</p> <ol style="list-style-type: none"> 1. โครงการพัฒนาโครงสร้างพื้นฐานเพื่อเพิ่มขีดความสามารถด้านการแข่งขัน 2. โครงการขับเคลื่อนเศรษฐกิจสร้างสรรค์เพื่อสร้างมูลค่าเพิ่มทางเศรษฐกิจในลักษณะประชารัฐ <p>โดยจากการดำเนินงานในห้วงระยะเวลาที่ผ่านมาสามารถพัฒนา/ปรับปรุงโครงข่ายเส้นทางคมนาคมในพื้นที่จังหวัดน่าน ได้ทั้งหมด 26 สายทาง สามารถรองรับการเดินทาง การขนส่ง และการท่องเที่ยวในพื้นที่ และเชื่อมโยงไปยังภูมิภาคและต่างประเทศได้</p>												
4	ปัญหาประชาชนมีรายได้ต่ำและผลิตภัณฑ์ชุมชนไม่ได้รับการพัฒนาให้ได้มาตรฐานสากล	<p>ในช่วงที่ผ่านมาของแผนพัฒนาจังหวัดน่าน พ.ศ. 2561 – 2565 จังหวัดน่านได้มีแผนงาน/โครงการที่สำคัญเพื่อแก้ไขปัญหาประชาชนมีรายได้ต่ำและผลิตภัณฑ์ชุมชนไม่ได้รับการพัฒนาให้ได้มาตรฐานสากล ดังนี้</p> <ol style="list-style-type: none"> 1. โครงการยกระดับอุตสาหกรรมเครื่องเงินและผ้าทอน่านสู่นวัตกรรมเชิงสร้างสรรค์ 2. โครงการเตรียมความพร้อมเพื่อสร้างโอกาสในการแข่งขันด้านการค้าชายแดน เชื่อมโยงอนุภูมิภาคลุ่มน้ำโขง 3. โครงการเพิ่มช่องทางการตลาดสินค้า OTOP เชื่อมโยง AEC 4. โครงการพัฒนาศักยภาพเครื่องเงินและผ้าทอเมืองน่าน <p>โดยจากการดำเนินงานในห้วงระยะเวลาที่ผ่านมา ได้มีการอบรมประชาชน และผู้ประกอบการในการพัฒนาผลิตภัณฑ์สินค้า OTOP โดยเฉพาะเครื่องเงินและผ้าทอ รวมถึงการจัดกิจกรรมจัดแสดงและหาช่องทางการจำหน่ายทั้งในพื้นที่จังหวัด และต่างจังหวัด ส่งผลให้จังหวัดน่านมีรายได้จากการจำหน่ายผลิตภัณฑ์สินค้า OTOP มีมูลค่าเพิ่มขึ้นอย่างต่อเนื่อง ข้อมูลจากสำนักงานพัฒนาชุมชนจังหวัดน่าน ดังนี้</p> <p style="text-align: right;">หน่วย : ล้านบาท</p> <table border="1" data-bbox="644 1832 1487 1944"> <thead> <tr> <th>พ.ศ. 2561</th> <th>พ.ศ. 2562</th> <th>พ.ศ. 2563</th> <th>พ.ศ. 2564</th> <th>พ.ศ. 2565</th> <th>พ.ศ. 2566</th> </tr> </thead> <tbody> <tr> <td>1,053.875</td> <td>1,382.957</td> <td>1,507.869</td> <td>1,269.902</td> <td>1,770.337</td> <td>1,551.551</td> </tr> </tbody> </table> <p style="text-align: center;">(ปี พ.ศ. 2566 ข้อมูล ณ วันที่ 10 กรกฎาคม)</p> <p>ที่มา : สำนักงานพัฒนาชุมชนจังหวัดน่าน</p>	พ.ศ. 2561	พ.ศ. 2562	พ.ศ. 2563	พ.ศ. 2564	พ.ศ. 2565	พ.ศ. 2566	1,053.875	1,382.957	1,507.869	1,269.902	1,770.337	1,551.551
พ.ศ. 2561	พ.ศ. 2562	พ.ศ. 2563	พ.ศ. 2564	พ.ศ. 2565	พ.ศ. 2566									
1,053.875	1,382.957	1,507.869	1,269.902	1,770.337	1,551.551									

ลำดับ	ประเด็นปัญหาและความต้องการ	ผลการพัฒนาและการแก้ไขปัญหาในช่วงที่ผ่านมา
5	ปัญหาคุณภาพชีวิตและความเหลื่อมล้ำทางสังคม	<p>ในช่วงที่ผ่านมาของแผนพัฒนาจังหวัดน่าน พ.ศ. 2561–2565 จังหวัดน่านได้มีแผนงาน/โครงการที่สำคัญเพื่อแก้ไขปัญหาสุขภาวะ และความเหลื่อมล้ำทางสังคม ดังนี้</p> <ol style="list-style-type: none"> 1. โครงการพัฒนาโครงสร้างพื้นฐานเพื่อพัฒนาคุณภาพชีวิตและลดความเหลื่อมล้ำทางสังคม 2. โครงการเสริมสร้างความเข้มแข็งให้กับ คน ชุมชนและสังคม เพื่อเตรียมความพร้อมในการเป็นเมืองอัจฉริยะ (Smart City) 3. โครงการยกระดับคุณภาพการศึกษาและส่งเสริมการเรียนรู้ทุกระดับวัย เพื่อให้เด็กน่านก้าวทันในยุคศตวรรษที่ 21 4. โครงการสร้างความเข้มแข็งของชุมชนและสังคม <p>โดยจากการดำเนินงานในห้วงระยะเวลาที่ผ่านมา จังหวัดน่านได้ดำเนินการพัฒนาคุณภาพชีวิตให้กลุ่มเกษตรกร ประชาชน เยาวชน และผู้ประกอบการ ผ่านการดำเนินการ ในด้านการพัฒนาโครงสร้างพื้นฐาน ด้านถนน แหล่งน้ำ และส่งเสริมอาชีพให้กับประชาชนในจังหวัดน่าน เพื่อให้มีคุณภาพชีวิตที่ดีขึ้น</p>

3.2 ประเด็นการพัฒนา

3.2.1 บทวิเคราะห์

การจัดทำแผนพัฒนาจังหวัดน่าน พ.ศ. 2566–2570 ฉบับทบทวนปี พ.ศ. 2568 จังหวัดได้ทำการศึกษา ทบทวน และวิเคราะห์บริบทและศักยภาพในด้านต่าง ๆ ของจังหวัด โดยการนำข้อมูล 3 ส่วน ได้แก่ ส่วนที่ 1 ข้อมูลระดับพื้นฐาน ซึ่งเป็นข้อมูลสถานการณ์ที่ผ่านมาของจังหวัดน่าน ประกอบด้วย ข้อมูลทางกายภาพ ข้อมูลด้านเศรษฐกิจ สังคม และทรัพยากรธรรมชาติและสิ่งแวดล้อม ส่วนที่ 2 ข้อมูลระดับมหภาค ได้แก่ ตัวชี้วัดการพัฒนาจังหวัดน่าน ของสำนักงานคณะกรรมการพัฒนาการเศรษฐกิจและสังคมแห่งชาติ ตัวชี้วัดการประเมินผลการปฏิบัติราชการของสำนักงาน ก.พ.ร. แผนพัฒนาอำเภอทุกอำเภอ และสภาพปัญหาความต้องการของจังหวัด มาใช้ประกอบการวิเคราะห์ศักยภาพและสภาพแวดล้อมจังหวัด และส่วนที่ 3 การวิเคราะห์ผลกระทบจากสถานการณ์การแพร่ระบาดของโรคติดเชื้อไวรัสโคโรนา 2019 ต่อจังหวัดน่าน มาวิเคราะห์ร่วมกัน โดยเน้นกระบวนการมีส่วนร่วมจากทุกภาคส่วน และยึดยุทธศาสตร์ชาติ (พ.ศ. 2561–2580) แผนแม่บทภายใต้ยุทธศาสตร์ชาติ แผนปฏิรูปประเทศ แผนพัฒนาเศรษฐกิจและสังคมแห่งชาติ นโยบายของรัฐบาล รวมทั้งแผนรายสาขา แผนเฉพาะด้านต่าง ๆ ที่ผ่านความเห็นชอบจากคณะรัฐมนตรีแล้ว และข้อสั่งการของนายกรัฐมนตรี เป็นกรอบการดำเนินงานจัดทำแผน โดยให้สอดคล้องกับสภาพปัญหาของพื้นที่ ณ ปัจจุบัน ดังนี้

(1) การวิเคราะห์ดัชนีการพัฒนาระดับจังหวัด

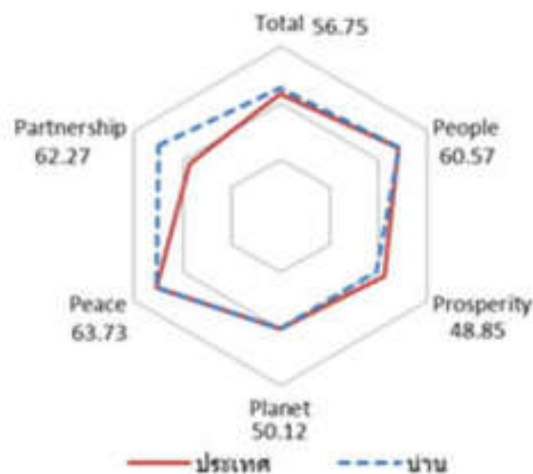
จากการเปรียบเทียบดัชนีการพัฒนาระดับจังหวัด ปี พ.ศ. 2559–2563 พบว่า มีการพัฒนาในทุกด้านและเมื่อเปรียบเทียบกับค่าเฉลี่ยของประเทศ พบว่า การพัฒนาของจังหวัดน่านในปี พ.ศ. 2563 สูงกว่าค่าเฉลี่ยของประเทศ อยู่ที่ร้อยละ 62.27 โดยการพัฒนาด้านที่โดดเด่น ได้แก่ มิติการพัฒนาด้านความเป็นหุ้นส่วนการพัฒนา ร้อยละ 63.73 ต่อมาเป็นมิติด้านเศรษฐกิจและความมั่นคง ร้อยละ 60.57 ด้านการพัฒนาคน ร้อยละ 56.75 ด้านสันติภาพและยุติธรรม ร้อยละ 50.12 และด้านสิ่งแวดล้อม ร้อยละ 48.85

ตาราง แสดงดัชนีการพัฒนาระดับจังหวัดน่าน ปี พ.ศ. 2559–2563

มิติการพัฒนา	ค่ากลางของประเทศ					น่าน				
	2559	2560	2561	2562	2563	2559	2560	2561	2562	2563
ด้านการพัฒนาคน	50.42	50.93	50.75	53.81	53.95	50.58	50.59	47.99	50.22	56.75
ด้านเศรษฐกิจและความมั่นคง	58.87	58.76	58.81	57.74	60.38	54.74	55.40	56.58	57.51	60.57
ด้านสิ่งแวดล้อม	51.64	57.37	52.54	53.02	52.89	50.48	50.83	48.30	47.50	48.85
ด้านสันติภาพและยุติธรรม	50.32	51.15	51.37	50.67	49.91	45.44	46.69	47.10	45.88	50.12
ด้านความเป็นหุ้นส่วนการพัฒนา	61.25	62.22	60.50	60.51	63.72	62.84	60.17	59.29	50.53	63.73
ภาพรวม	36.54	37.97	36.16	47.40	46.27	41.94	41.88	33.34	50.44	62.27

ที่มา : สำนักงานคณะกรรมการพัฒนาการเศรษฐกิจและสังคมแห่งชาติ, กันยายน 2565

แผนภูมิ แสดงการเปรียบเทียบดัชนีการพัฒนาระดับจังหวัดน่านและประเทศ



ที่มา : สำนักงานคณะกรรมการพัฒนาการเศรษฐกิจและสังคมแห่งชาติ, กันยายน 2565

(2) การวิเคราะห์รายมิติ

ภาพรวม ตัวชี้วัดการพัฒนาภาพรวมของจังหวัดน่าน ปี 2563 อยู่สูงกว่าค่ากลางของประเทศ โดยค่ากลางของประเทศร้อยละ 53.95 จังหวัดน่านร้อยละ 56.75 แต่เมื่อวิเคราะห์รายตัวชี้วัดแล้ว สรุปได้ดังนี้

มิติการพัฒนาคน (People) ภาพรวมตัวชี้วัดในมิตินี้ของจังหวัดน่าน อยู่ที่ร้อยละ 60.57 สูงกว่าค่ากลางของประเทศ และมีแนวโน้มสูงขึ้นอย่างต่อเนื่องตั้งแต่ปี 2559–2563 ทั้งนี้ ตัวชี้วัดที่ต่ำกว่าค่าเฉลี่ยของประเทศและต้องได้รับการแก้ไข ได้แก่ ร้อยละของทารกแรกเกิดที่มีน้ำหนักต่ำกว่าเกณฑ์ (ร้อยละทารกเกิดมีชีพ) อัตราส่วนของประชากรต่อแพทย์ (คน/แพทย์) และค่าเฉลี่ยคะแนน o-net มัธยมศึกษาตอนปลาย (คะแนน)

มิติด้านเศรษฐกิจและความมั่งคั่ง (Prosperity) ภาพรวมตัวชี้วัดในมิตินี้ของจังหวัดน่าน อยู่ที่ร้อยละ 48.85 ต่ำกว่าค่ากลางของประเทศ และสูงกว่าปี 2562 ทั้งนี้ มี 7 ตัวชี้วัดสำคัญที่อยู่ต่ำกว่าค่ากลางของประเทศและต้องได้รับการแก้ไข ได้แก่ อัตราการเปลี่ยนแปลงของรายได้เฉลี่ยของครัวเรือนในจังหวัด (ร้อยละ) อัตราการว่างงาน (ร้อยละ) ผลิตภาพแรงงาน (บาท/คน) สัดส่วนปริมาณการใช้ไฟฟ้าภาคครัวเรือนต่อประชากร (kw-ชั่วโมง/คน) สัดส่วนปริมาณน้ำมันเชื้อเพลิงในภาคอุตสาหกรรมต่อ GPP ภาคอุตสาหกรรม (ลิตร/ล้านบาท) ร้อยละผู้อยู่ในระบบประกันสังคมต่อกำลังแรงงาน และร้อยละของหมู่บ้านที่ถนนสายหลักใช้การได้ตลอดปี (ร้อยละ)

มิติด้านสิ่งแวดล้อม (Planet) ภาพรวมตัวชี้วัดในมิตินี้ของจังหวัดน่านอยู่ที่ร้อยละ 50.12 สูงกว่าค่ากลางของประเทศ และสูงกว่าปี 2562 ทั้งนี้ มี 2 ตัวชี้วัดสำคัญที่อยู่ต่ำกว่าค่ากลางของประเทศและต้องได้รับการแก้ไข ได้แก่ อัตราการเปลี่ยนแปลงของพื้นที่ป่าไม้ในจังหวัด (ร้อยละ) และร้อยละของครัวเรือนที่เข้าถึงน้ำประปา (ร้อยละ)

มิติด้านสันติภาพและยุติธรรม (Peace) ภาพรวมตัวชี้วัดในมิตินี้ของจังหวัดน่านอยู่ที่ร้อยละ 63.73 สูงกว่าค่ากลางของประเทศ และสูงกว่าปี 2562 ทั้งนี้ มี 2 ตัวชี้วัดสำคัญที่อยู่ต่ำกว่าค่ากลางของประเทศและต้องได้รับการแก้ไข ได้แก่ การแจ้งความคดีชีวิต ร่างกาย เพศ และคดีประทุษร้ายต่อทรัพย์สิน (ต่อแสนคน) และจำนวนประชากรในเรือนจำ (ต่อแสนคน)

มิติด้านความเป็นหุ้นส่วนพัฒนา (Partnership) ภาพรวมตัวชี้วัดในมิตินี้ของจังหวัดน่านอยู่ที่ร้อยละ 62.27 สูงกว่าค่ากลางของประเทศ และสูงกว่าปี 2562 ทั้งนี้ มีตัวชี้วัดสำคัญที่อยู่ต่ำกว่าค่ากลางของประเทศและต้องได้รับการแก้ไข ได้แก่ ร้อยละภาษีที่ท้องถิ่นจัดเก็บได้ต่อรายได้รวมที่ไม่รวมเงินอุดหนุนและเงินอุดหนุนเฉพาะกิจ

(3) ผลการวิเคราะห์ประเด็นการพัฒนาเพื่อแก้ไขปัญหาตามนโยบายของรัฐบาล ยุทธศาสตร์การพัฒนาประเทศ ตัวชี้วัดการพัฒนาประเทศ การพัฒนาตามยุทธศาสตร์การพัฒนาภาคเหนือ

เมื่อวิเคราะห์จากตัวชี้วัดการพัฒนาประเทศของจังหวัดน่านที่อยู่ต่ำกว่าค่ากลางของประเทศ ยุทธศาสตร์การพัฒนาภาคเหนือ สรุปได้ว่าประเด็นการพัฒนาที่สำคัญควรมีการจัดทำแผนงาน/โครงการ เพื่อแก้ไขปัญหาดังกล่าวของจังหวัดน่าน ดังนี้

1. เร่งรัดการน้อมนำหลักปรัชญาของเศรษฐกิจพอเพียงมาส่งเสริมและเป็นแนวทางในการดำเนินงาน เพื่อแก้ไขปัญหาในระดับพื้นที่ให้เห็นผลอย่างจริงจัง โดยควรมีการจัดทำโครงการเพื่อส่งเสริมและสร้างอาชีพแก่ประชาชน กลุ่มเกษตรกรต่าง ๆ เน้นการนำนวัตกรรมในการเพิ่มประสิทธิภาพการผลิตเพื่อมูลค่าสินค้าเกษตร เช่น กาแฟ

2. พัฒนาการท่องเที่ยวเชิงนิเวศและวัฒนธรรม การท่องเที่ยวโดยชุมชน การพัฒนาคุณภาพฝีมือแรงงานเพื่อรองรับการเปลี่ยนแปลงที่เกิดขึ้นให้เห็นผลอย่างเป็นรูปธรรมและยั่งยืน
3. พัฒนามาตรฐานสถานพยาบาลให้ได้คุณภาพ HA การดูแลสวัสดิการผู้สูงอายุรองรับสังคมผู้สูงอายุเต็มรูปแบบ การพัฒนาระบบสาธารณสุขปฐมภูมิขั้นพื้นฐานให้ทั่วถึงรองรับคนพิการ
4. ส่งเสริมและสร้างจิตสำนึกให้ประชาชน เกษตรกร ปรับเปลี่ยนพฤติกรรมในการทำการเกษตรจากพืชเชิงเดี่ยวมาเป็นการเกษตรแบบผสมผสาน งดการใช้สารเคมีในการเกษตร พัฒนาสู่การเป็นเกษตรปลอดภัยและเกษตรอินทรีย์ ส่งเสริมจิตสำนึกในการอนุรักษ์และฟื้นฟูทรัพยากรธรรมชาติและสิ่งแวดล้อมอย่างยั่งยืน
5. เนื่องจากสถานการณ์การระบาดของโรคติดเชื้อไวรัสโคโรนา 2019 ส่งผลให้รัฐบาลต้องใช้มาตรการที่เข้มข้นเพื่อควบคุมการระบาด และใช้มาตรการล็อกดาวน์ ส่งผลให้เศรษฐกิจหยุดชะงัก ซึ่งในช่วงการระบาดของโรคติดเชื้อไวรัสโคโรนา 2019 ประชาชนปฏิบัติตามมาตรการ work from home การเว้นระยะห่างทางสังคม (Social Distancing) รวมถึงห้างสรรพสินค้า หรือสถานประกอบการต่าง ๆ ที่มีผู้คนมารวมตัวกันเป็นจำนวนมากต้องหยุดกิจการลงชั่วคราว ทำให้ภาคการท่องเที่ยวและภาคธุรกิจต่าง ๆ เช่น ธุรกิจโรงแรม ธุรกิจร้านอาหาร ธุรกิจค้าปลีก และศูนย์การค้า ไม่สามารถรักษายอดขายและกำไรไว้ได้ ส่งผลให้เกิดการเลิกจ้างงานเป็นจำนวนมาก จากปัญหาดังกล่าวส่งผลให้การพัฒนาจังหวัดหยุดชะงักลง ประชาชนในจังหวัดส่วนใหญ่ต้องเผชิญกับปัญหาด้านเศรษฐกิจ ประชาชนไม่ออกมาใช้จ่าย นักท่องเที่ยวทั้งจากต่างประเทศและในประเทศลดลง แม้ว่าที่ผ่านมารัฐบาลจะมีมาตรการหลายประการเพื่อรองรับผลกระทบจากโควิด-19 โดยเน้นมาตรการผ่อนคลายนผลกระทบที่มีต่อครัวเรือนที่เปราะบางและผู้ประกอบการที่ได้รับผลกระทบและเร่งกระตุ้นภาคเศรษฐกิจให้กลับมาอีกครั้ง แต่ก็ยังไม่สามารถทำให้เศรษฐกิจฟื้นตัวขึ้นได้อย่างรวดเร็ว ดังนั้น จังหวัดยังคงต้องให้ความสำคัญกับปัญหาดังกล่าวและหาแนวทางในการแก้ไขปัญหา รวมถึงส่งเสริมให้เกิดการสร้างงานที่ยั่งยืนเพื่อกระตุ้นให้เศรษฐกิจของจังหวัดฟื้นตัวได้อีกครั้ง

(4) กรอบและทิศทางการพัฒนา

ทิศทางการพัฒนาของจังหวัดน่านมีความเชื่อมโยงสอดคล้องกับยุทธศาสตร์ต่าง ๆ ของประเทศ โดยแบ่งออกเป็น 3 ระดับ ตามมติคณะรัฐมนตรีเมื่อวันที่ 4 ธันวาคม 2560 และมติคณะรัฐมนตรีเมื่อวันที่ 3 ธันวาคม 2562 ซึ่งเห็นชอบให้มีแผน 3 ระดับ ได้แก่ แผนระดับที่ 1 ยุทธศาสตร์ชาติ 20 ปี (พ.ศ. 2561–2580) แผนระดับที่ 2 แผนแม่บทภายใต้ยุทธศาสตร์ชาติ แผนพัฒนาเศรษฐกิจและสังคมแห่งชาติ ฉบับที่ 13 และนโยบายและแผนระดับชาติว่าด้วยความมั่นคงแห่งชาติ (พ.ศ. 2566–2570) และแผนระดับที่ 3 ได้แก่ นโยบายรัฐบาล เป้าหมายและแนวทางการพัฒนาภาคเหนือ พ.ศ. 2566–2570 และแผนพัฒนากลุ่มจังหวัดภาคเหนือตอนบน 2 โดยมีรายละเอียด ดังนี้

(4.1) แผนระดับที่ 1 ยุทธศาสตร์ชาติ 20 ปี (พ.ศ. 2561–2580) เป็นแผนการพัฒนาประเทศที่กำหนดกรอบและแนวทางการพัฒนาให้หน่วยงานของรัฐทุกภาคส่วนต้องทำตาม เพื่อให้บรรลุวิสัยทัศน์ประเทศคือ “ประเทศไทยมีความมั่นคง มั่งคั่ง ยั่งยืน เป็นประเทศที่พัฒนาแล้ว ด้วยการพัฒนาตามหลักปรัชญาของเศรษฐกิจพอเพียง” หรือเป็นคติพจน์ประจำชาติว่า “มั่นคง มั่งคั่ง ยั่งยืน” โดยมีเป้าหมายการพัฒนาประเทศคือ “ประเทศชาติมั่นคง ประชาชนมีความสุข เศรษฐกิจพัฒนาอย่างต่อเนื่อง สังคมเป็นธรรม ฐานทรัพยากรธรรมชาติยั่งยืน” โดยแบ่งยุทธศาสตร์ออกเป็น 6 ด้าน คือ

- 1) ยุทธศาสตร์ชาติด้านความมั่นคง
- 2) ยุทธศาสตร์ชาติด้านการสร้างความสามารถในการแข่งขัน
- 3) ยุทธศาสตร์การพัฒนาและเสริมสร้างศักยภาพคน
- 4) ยุทธศาสตร์ด้านการสร้างโอกาสความเสมอภาคและเท่าเทียมกันทางสังคม
- 5) ยุทธศาสตร์ด้านการสร้างการเติบโตบนคุณภาพชีวิตที่เป็นมิตรกับสิ่งแวดล้อม
- 6) ยุทธศาสตร์ด้านการปรับสมดุลและพัฒนาระบบการบริหารจัดการภาครัฐ

(4.2) แผนระดับที่ 2

(4.2.1) แผนแม่บทภายใต้ยุทธศาสตร์ชาติ เป็นส่วนสำคัญในการถ่ายทอดเป้าหมายและประเด็นยุทธศาสตร์ของยุทธศาสตร์ชาติลงสู่แผนระดับที่ 3 ของหน่วยงาน ตามมติคณะรัฐมนตรีเมื่อวันที่ 4 ธันวาคม 2560 ซึ่งได้คำนึงถึงประเด็นร่วมหรือประเด็นตัดข้ามยุทธศาสตร์และการประสานเชื่อมโยงเป้าหมายของแต่ละแผนแม่บทภายใต้ยุทธศาสตร์ชาติให้มีความสอดคล้องไปในทิศทางเดียวกัน โดยแผนแม่บทภายใต้ยุทธศาสตร์ชาติประกอบด้วยสถานการณ์และแนวโน้มที่เกี่ยวข้องของแผนแม่บท เป้าหมายและตัวชี้วัดในการดำเนินการซึ่งแบ่งช่วงเวลาออกเป็น 4 ช่วง ช่วงละ 5 ปี รวมทั้ง กำหนดแนวทางการพัฒนา และแผนงาน/โครงการที่สำคัญของแผนแม่บทภายใต้ยุทธศาสตร์ชาติ เพื่อเป็นกรอบในการดำเนินการของหน่วยงานที่เกี่ยวข้องให้บรรลุเป้าหมายการพัฒนาประเทศที่กำหนดไว้ในแผนแม่บทภายใต้ยุทธศาสตร์ชาติ โดยยกระดับศักยภาพของประเทศในหลากหลายมิติ พัฒนาคนในทุกมิติและในทุกช่วงวัย ให้เป็นคนดี เก่ง และมีคุณภาพ สร้างโอกาสและความเสมอภาคทางสังคมสร้างการเติบโตบนคุณภาพชีวิตที่เป็นมิตรกับสิ่งแวดล้อม และมีภาครัฐของประชาชนเพื่อประชาชนและประโยชน์ส่วนรวม โดยแผนแม่บทภายใต้ยุทธศาสตร์ชาติ มีจำนวนรวม 23 ฉบับ ประกอบด้วย (1) ความมั่นคง (2) การต่างประเทศ (3) การเกษตร (4) อุตสาหกรรมและบริการแห่งอนาคต (5) การท่องเที่ยว (6) พื้นที่และเมืองน่าอยู่อัจฉริยะ (7) โครงสร้างพื้นฐาน ระบบโลจิสติกส์และดิจิทัล (8) ผู้ประกอบการและวิสาหกิจขนาดกลางและขนาดย่อมยุคใหม่ (9) เขตเศรษฐกิจพิเศษ (10) การปรับเปลี่ยนค่านิยมและวัฒนธรรม (11) ศักยภาพคนตลอดช่วงชีวิต (12) การพัฒนาการเรียนรู้ (13) การเสริมสร้างให้คนไทยมีสุขภาวะที่ดี (14) ศักยภาพการกีฬา (15) พลังทางสังคม (16) เศรษฐกิจฐานราก (17) ความเสมอภาคและหลักประกันทางสังคม (18) การเติบโตอย่างยั่งยืน (19) การบริหารจัดการน้ำทั้งระบบ (20) การบริการประชาชนและประสิทธิภาพภาครัฐ (21) การต่อต้านการทุจริตและประพฤติมิชอบ (22) กฎหมายและกระบวนการยุติธรรม และ (23) การวิจัยและพัฒนานวัตกรรม

(4.2.2) แผนพัฒนาเศรษฐกิจและสังคมแห่งชาติ ฉบับที่ 13 (พ.ศ. 2566–2570) มีสถานะเป็นแผนระดับที่ 2 ซึ่งเป็นกลไกที่สำคัญในการแปลงยุทธศาสตร์ชาติไปสู่การปฏิบัติ และใช้เป็นกรอบสำหรับการจัดทำแผนพัฒนาจังหวัดน่านซึ่งเป็นแผนระดับที่ 3 ทำหน้าที่เป็นแผนระบุทิศทางและเป้าหมายการพัฒนาที่ประเทศควรให้ความสำคัญและมุ่งดำเนินการของยุทธศาสตร์ชาติ โดยมีเป้าหมายหลักการพัฒนา 5 ประการ และ 13 หมุดหมายการพัฒนา เพื่อสะท้อนประเด็นการพัฒนาที่มีลำดับความสำคัญสูงต่อการพลิกโฉมประเทศไทยสู่ “สังคมก้าวหน้า เศรษฐกิจสร้างมูลค่าอย่างยั่งยืน” ประกอบด้วย

1) เป้าหมายหลักการพัฒนา 5 ประการ

1.1) การปรับโครงสร้างภาคการผลิตและบริการสู่เศรษฐกิจฐานนวัตกรรม

มุ่งยกระดับขีดความสามารถในการแข่งขันของภาคการผลิตและบริการสำคัญ ผ่านการผลักดันส่งเสริมการสร้างมูลค่าเพิ่มโดยใช้นวัตกรรม เทคโนโลยี และความคิดสร้างสรรค์ ที่ตอบโจทย์พัฒนาการของสังคมยุคใหม่และเป็นมิตรต่อสิ่งแวดล้อม พร้อมทั้งให้ความสำคัญกับการเชื่อมโยงเศรษฐกิจท้องถิ่นและผู้ประกอบการรายย่อยกับห่วงโซ่มูลค่าของภาคการผลิตและบริการเป้าหมาย รวมถึงพัฒนาระบบนิเวศที่ส่งเสริมการค้าการลงทุนและนวัตกรรม

1.2) การพัฒนาคนสำหรับโลกยุคใหม่ มุ่งพัฒนาให้คนไทยมีทักษะและคุณลักษณะที่เหมาะสมกับโลกยุคใหม่ ทั้งทักษะในด้านความรู้ ทักษะทางพฤติกรรม และคุณลักษณะตามบรรทัดฐานที่ดีของสังคมและเร่งรัดการเตรียมพร้อมกำลังคนให้มีคุณภาพสอดคล้องกับความต้องการของตลาดแรงงาน และเอื้อต่อการปรับโครงสร้างเศรษฐกิจไปสู่ภาคการผลิตและบริการเป้าหมายที่มีศักยภาพและผลิตภาพสูงขึ้น รวมทั้งให้ความสำคัญกับการสร้างหลักประกันและความคุ้มครองทางสังคมที่สามารถส่งเสริมความมั่นคงในชีวิต

1.3) การมุ่งสู่สังคมแห่งโอกาสและความเป็นธรรม มุ่งลดความเหลื่อมล้ำทางเศรษฐกิจและสังคมทั้งในเชิงรายได้พื้นที่ ความมั่งคั่ง และการแข่งขันของภาคธุรกิจ ด้วยการสนับสนุนช่วยเหลือกลุ่มเปราะบางและผู้ด้อยโอกาสให้มีโอกาสในการเลื่อนสถานะทางเศรษฐกิจและสังคม กระจายโอกาสทางเศรษฐกิจและจัดให้มีบริการสาธารณะที่มีคุณภาพอย่างทั่วถึงและเท่าเทียมในทุกพื้นที่ พร้อมทั้งเพิ่มโอกาสในการแข่งขันของภาคธุรกิจให้เปิดกว้างและเป็นธรรม

1.4) การเปลี่ยนผ่านการผลิตและบริการไปสู่ความยั่งยืน มุ่งลดการก่อมลพิษ ควบคู่ไปกับการผลักดันให้เกิดการใช้ทรัพยากรธรรมชาติอย่างมีประสิทธิภาพและสอดคล้องกับขีดความสามารถในการรองรับของระบบนิเวศ ตลอดจนลดปริมาณการปล่อยก๊าซเรือนกระจกเพื่อให้ประเทศไทยบรรลุเป้าหมายความเป็นกลางทางคาร์บอนภายในปี 2543 และบรรลุเป้าหมายการปล่อยก๊าซเรือนกระจกสุทธิเป็นศูนย์ภายในปี 2608

1.5) การเสริมสร้างความสามารถของประเทศในการรับมือกับการเปลี่ยนแปลงและความเสี่ยงภายใต้บริบทโลกใหม่ มุ่งสร้างความพร้อมในการรับมือและแสวงหาโอกาสจากการเป็นสังคมสูงวัย การเปลี่ยนแปลงสภาพภูมิอากาศ ภัยโรคระบาด และภัยคุกคามทางไซเบอร์ พัฒนาโครงสร้างพื้นฐานและกลไกทางสถาบันที่เอื้อต่อการเปลี่ยนแปลงสู่ดิจิทัล รวมทั้งปรับปรุงโครงสร้างและระบบการบริหารงานของภาครัฐให้สามารถตอบสนองต่อการเปลี่ยนแปลงของบริบททางเศรษฐกิจ สังคม และเทคโนโลยีได้อย่างทันเวลา มีประสิทธิภาพ และมีธรรมาภิบาล

2) หมายเหตุการพัฒนา จำนวน 13 หมายเหตุ แบ่งออกได้เป็น 4 มิติ ดังนี้

2.1) มิติภาคการผลิตและบริการเป้าหมาย

หมายเหตุที่ 1 ไทยเป็นประเทศชั้นนำด้านสินค้าเกษตรและเกษตรแปรรูปมูลค่าสูง

หมายเหตุที่ 2 ไทยเป็นจุดหมายของการท่องเที่ยวที่เน้นคุณภาพและความยั่งยืน

หมายเหตุที่ 3 ไทยเป็นฐานการผลิตยานยนต์ไฟฟ้าที่สำคัญของโลก

หมวดหมู่ที่ 4 ไทยเป็นศูนย์กลางทางการแพทย์และสุขภาพมูลค่าสูง

หมวดหมู่ที่ 5 ไทยเป็นประตูการค้าการลงทุนและยุทธศาสตร์ทางโลจิสติกส์ที่สำคัญของภูมิภาค

หมวดหมู่ที่ 6 ไทยเป็นศูนย์กลางอุตสาหกรรมอิเล็กทรอนิกส์อัจฉริยะและอุตสาหกรรมดิจิทัลของอาเซียน

2.2) มิติโอกาสและความเสมอภาคทางเศรษฐกิจและสังคม

หมวดหมู่ที่ 7 ไทยมีวิสาหกิจขนาดกลางและขนาดย่อมที่เข้มแข็ง มีศักยภาพสูง และสามารถแข่งขันได้

หมวดหมู่ที่ 8 ไทยมีพื้นที่และเมืองอัจฉริยะที่น่าอยู่ ปลอดภัย เด็ดขาดได้อย่างยั่งยืน

หมวดหมู่ที่ 9 ไทยมีความยากจนข้ามรุ่นลดลง และมีความคุ้มครองทางสังคมที่เพียงพอเหมาะสม

2.3) มิติความยั่งยืนของทรัพยากรธรรมชาติและสิ่งแวดล้อม

หมวดหมู่ที่ 10 ไทยมีเศรษฐกิจหมุนเวียนและสังคมคาร์บอนต่ำ

หมวดหมู่ที่ 11 ไทยสามารถลดความเสี่ยงและผลกระทบจากภัยธรรมชาติและ การเปลี่ยนแปลงสภาพภูมิอากาศ

2.4) มิติปัจจัยผลักดันการพลิกโฉมประเทศ

หมวดหมู่ที่ 12 ไทยมีกำลังคนสมรรถนะสูง มุ่งเรียนรู้อย่างต่อเนื่อง ตอบโจทย์การพัฒนาแห่งอนาคต

หมวดหมู่ที่ 13 ไทยมีภาครัฐที่ทันสมัย มีประสิทธิภาพ และตอบโจทย์ประชาชน

(4.2.3) นโยบายและแผนระดับชาติว่าด้วยความมั่นคงแห่งชาติ พ.ศ. 2566–2570

เป็นแผนระยะกลาง 5 ปี ที่มีสถานะเป็นแผนระดับที่ 2 รองรับการดำเนินการในห้วงที่สองของยุทธศาสตร์ชาติ (แผนระดับที่ 1) มีความเชื่อมโยงและประสานสอดคล้องกับยุทธศาสตร์ด้านความมั่นคง แผนแม่บทภายใต้ยุทธศาสตร์ชาติ ประเด็นความมั่นคงและการต่างประเทศ ทำหน้าที่เป็นกรอบหรือทิศทางในการดำเนินการป้องกัน แจ่งเตือน แก้ไข หรือระงับยับยั้งภัยคุกคามเพื่อธำรงไว้ซึ่งความมั่นคงแห่งชาติ โดยมีวิสัยทัศน์ “ประเทศชาติมีเสถียรภาพ ประชาชนอยู่ดีมีสุข ปลอดภัยจากภัยคุกคามทุกรูปแบบ มีศักยภาพบริหารจัดการความมั่นคงแบบองค์รวม และรักษาไว้ซึ่งผลประโยชน์แห่งชาติอย่างยั่งยืน” โดยน้อมนำแนวพระราชดำริ หลักการทรงงาน หลักปรัชญาของเศรษฐกิจพอเพียง ของพระบาทสมเด็จพระบรมชนกาธิเบศร มหาภูมิพลอดุลยเดชมหาราช บรมนาถบพิตร และพระราชปณิธานของพระบาทสมเด็จพระปรเมนทรรามาธิบดีศรีสินทรมหาวชิราลงกรณ พระวชิรเกล้าเจ้าอยู่หัว “การสืบสาน รักษา และต่อยอด และครองแผ่นดินโดยธรรม เพื่อประโยชน์สุขแห่งอาณาราษฎรตลอดไป” การพัฒนาที่ยั่งยืน การบูรณาการเพื่อส่งเสริมความร่วมมือของทุกภาคส่วน การบริหารจัดการความเสี่ยงและการสร้างความสามารถในการกลับคืนสู่สภาพเดิม หรือ “ล้มแล้ว ลุกไว” ตลอดจนขยายผลความมั่นคงแบบองค์รวม ประกอบด้วย 17 นโยบาย และแผนความมั่นคง 2 หมวด ดังนี้

- 1) หมวดประเด็นความมั่นคง รวม 13 นโยบายและแผนความมั่นคง ดังนี้
 - นโยบายและแผนความมั่นคงที่ 1 การเสริมสร้างความมั่นคงของสถาบันหลักของชาติ
 - นโยบายและแผนความมั่นคงที่ 2 การปกป้องอธิปไตยและผลประโยชน์ของชาติ และการพัฒนาศักยภาพ การป้องกันประเทศ
 - นโยบายและแผนความมั่นคงที่ 3 การรักษาความมั่นคงและผลประโยชน์ของชาติ พื้นที่ชายแดน
 - นโยบายและแผนความมั่นคงที่ 4 การรักษาความมั่นคงและผลประโยชน์ของชาติทางทะเล
 - นโยบายและแผนความมั่นคงที่ 5 การป้องกันและแก้ไขปัญหาจังหวัดชายแดนภาคใต้
 - นโยบายและแผนความมั่นคงที่ 6 การบริหารจัดการผู้หลบหนีเข้าเมืองและผู้โยกย้ายถิ่นฐานแบบไม่ปกติ
 - นโยบายและแผนความมั่นคงที่ 7 การป้องกันและแก้ไขปัญหาการค้ามนุษย์
 - นโยบายและแผนความมั่นคงที่ 8 การป้องกันปราบปราม และแก้ไขปัญหายาเสพติด
 - นโยบายและแผนความมั่นคงที่ 9 การป้องกันและบรรเทาสาธารณภัย
 - นโยบายและแผนความมั่นคงที่ 10 การป้องกันและแก้ไขปัญหาความมั่นคงทางไซเบอร์
 - นโยบายและแผนความมั่นคงที่ 11 การป้องกันและแก้ไขปัญหาการก่อการร้าย
 - นโยบายและแผนความมั่นคงที่ 12 การสร้างดุลยภาพระหว่างประเทศ
 - นโยบายและแผนความมั่นคงที่ 13 การบริหารจัดการภาวะฉุกเฉินด้านสาธารณสุข และโรคติดต่อ อุบัติใหม่
- 2) หมวดประเด็นศักยภาพความมั่นคง รวม 4 นโยบายและแผนความมั่นคง ดังนี้
 - นโยบายและแผนความมั่นคงที่ 14 การพัฒนาศักยภาพการเตรียมพร้อมแห่งชาติ และการบริหาร จัดการวิกฤตการณ์ระดับชาติ
 - นโยบายและแผนความมั่นคงที่ 15 การพัฒนาระบบข่าวกรองแห่งชาติ
 - นโยบายและแผนความมั่นคงที่ 16 การบูรณาการข้อมูลด้านความมั่นคง
 - นโยบายและแผนความมั่นคงที่ 17 การเสริมสร้างความมั่นคงเชิงพื้นที่

(4.3) แผนระดับที่ 3 ถ่ายทอดเป้าหมายและประเด็นการพัฒนาของแผนระดับที่ 1 และแผนระดับที่ 2 สู่การปฏิบัติให้บรรลุเป้าหมายที่กำหนดไว้

(4.3.1) เป้าหมายและแนวทางการพัฒนาภาคเหนือ (พ.ศ. 2566–2570)

(1) เป้าหมายและทิศทางการพัฒนาภาค “เศรษฐกิจสร้างสรรค์ สานสัมพันธ์ระหว่างพื้นที่ สุขภาวะดี วิถีชีวิตยั่งยืน” และโมเดลเศรษฐกิจใหม่ (Bio-Circular-Green Economy : BCG Model) มุ่งสู่การพัฒนาเป็นฐานเศรษฐกิจสร้างสรรค์ของประเทศ เชื่อมโยงกับอนุภูมิภาค และเติบโตอย่างยั่งยืน โดยให้ความสำคัญกับการพัฒนา 4 ด้านสำคัญ (4C) ได้แก่ Creative พัฒนาเศรษฐกิจสร้างสรรค์มูลค่าสูงโดยการสร้างระบบนิเวศ เมือง และพื้นที่สร้างสรรค์ ตลอดจนสามารถพัฒนาสู่การเป็นสินค้าและบริการสร้างสรรค์ Connect สร้างโอกาสในการเชื่อมโยงเศรษฐกิจภายในประเทศและกับอนุภูมิภาค ทั้งในส่วนของระเบียบเศรษฐกิจพิเศษ เขต

เศรษฐกิจพิเศษชายแดน เมืองสร้างสรรค์ และกลุ่มผู้คนสร้างสรรค์ Clean พัฒนาตามแนววิถีใหม่ (New Normal) บนฐานการเติบโตอย่างยั่งยืนของการอนุรักษ์สิ่งแวดล้อมการดูแลความสะอาดของเมืองและการใช้พลังงานสะอาด Care ให้ความสำคัญอย่างต่อเนื่องกับการดูแลผู้สูงอายุและผู้ด้อยโอกาสในสังคมและพัฒนาศักยภาพแรงงาน

(2) แนวทางการพัฒนา/ตัวชี้วัด

(2.1) ส่งเสริมการพัฒนาพื้นที่ระเบียงเศรษฐกิจพิเศษภาคเหนือ (NEC-Creative LANNA) ในจังหวัด เชียงใหม่ เชียงราย ลำพูน ลำปาง ให้เป็นพื้นที่เศรษฐกิจหลักของภาคและฐานเศรษฐกิจสร้างสรรค์ของประเทศ

(2.2) ยกระดับการท่องเที่ยวและบริการที่มีศักยภาพของภาคให้มีคุณภาพ สนับสนุนเศรษฐกิจสร้างสรรค์ และกระจายประโยชน์สู่ชุมชน

(2.3) พัฒนาการผลิตตามระบบเกษตรกรรมยั่งยืน เชื่อมโยงสู่อุตสาหกรรมแปรรูปมูลค่าสูง

(2.4) เสริมศักยภาพของเมือง พื้นที่เขตพัฒนาเศรษฐกิจพิเศษชายแดน และระบบโครงสร้างพื้นฐานโลจิสติกส์สำคัญของภาคเพื่อสร้างโอกาสทางเศรษฐกิจ และเอื้อต่อการอยู่อาศัย

(2.5) พัฒนาและยกระดับคุณภาพชีวิต เพื่อแก้ไขปัญหาความยากจน พัฒนาผู้สูงอายุ สู่การเป็นผู้สูงอายุที่มีศักยภาพ (Active Aging) และพัฒนาทักษะฝีมือแรงงาน เพื่รองรับการพัฒนาเศรษฐกิจสร้างสรรค์

(2.6) บริหารจัดการทรัพยากรธรรมชาติ สิ่งแวดล้อม อย่างมีประสิทธิภาพ เพื่อให้เกิดความยั่งยืน

(4.3.2) เป้าหมายการพัฒนาจังหวัดน่าน ระยะ 20 ปี (พ.ศ. 2566–2585)

"พลิกโฉมการพัฒนา เดินหน้าสร้างเมืองน่านเมืองแห่งความสุข ประชาชนมีคุณภาพชีวิตดี สังคมร่มเย็น เศรษฐกิจได้รับการต่อยอดและสร้างมูลค่าอย่างสร้างสรรค์ และเติบโตอย่างยั่งยืนกับสิ่งแวดล้อม"

โดยกำหนดขับเคลื่อนผ่าน ๓ ประเด็นการพัฒนา ประกอบด้วย

ประเด็นการพัฒนาที่ 1 ส่งเสริมเมืองอัจฉริยะและเศรษฐกิจสร้างสรรค์

ประเด็นการพัฒนาที่ 2 ยกระดับคุณภาพชีวิตของประชาชนให้มีความมั่นคง

ประเด็นการพัฒนาที่ 3 บริหารจัดการทรัพยากรธรรมชาติให้สมบูรณ์และยั่งยืน

เป้าหมายย่อย 2566–2570

- สร้างโอกาสและพัฒนาทรัพยากรมนุษย์ทุกช่วงวัยให้มีสุขภาวะที่ดีมีคุณภาพชีวิตดีขึ้น และสังคมที่ร่มเย็น

- ส่งเสริมและพัฒนาโครงสร้างพื้นฐานเพื่อการเกษตร การบริหารจัดการน้ำ การค้า การลงทุน และการท่องเที่ยว รวมถึงเพิ่มศักยภาพและส่งเสริมกิจกรรมการค้าการลงทุน

- พื้นที่ทรัพยากรธรรมชาติและสิ่งแวดล้อมให้มีความอุดมสมบูรณ์ ด้วยกลไกการมีส่วนร่วมของประชาชน

(5) การวิเคราะห์สภาพแวดล้อม (SWOT Analysis) ในแต่ละด้านของจังหวัดน่าน

จากข้อมูลทั้งหมดที่แสดงไว้ข้างต้น ตลอดจนปัญหาและความต้องการของอำเภอสามารถประมวลและวิเคราะห์สภาพการณ์และศักยภาพด้านเศรษฐกิจ สังคม ทรัพยากรธรรมชาติและสิ่งแวดล้อมของจังหวัด รวมทั้งทิศทางหรือแนวทางการพัฒนาในมิติที่สำคัญ ดังนี้

- (1) ด้านสังคม
- (2) ด้านเศรษฐกิจ
- (3) ด้านทรัพยากรธรรมชาติและสิ่งแวดล้อม

(5.1.1) ด้านสังคม

จุดแข็ง (Strengths)

- 1) น่านจัดให้เป็นจังหวัดที่ประชาชนอยู่แล้วมีความสุขเป็นอันดับที่ 8 จาก 77 (ปี 2563)
- 2) จังหวัดน่านมีสังคมและชุมชนที่เข้มแข็ง และได้รับการรับรองเป็นชุมชนปลอดภัยระดับสากลจากองค์กร WHO
- 3) มีการรวมกลุ่มและเครือข่ายที่หลากหลาย เช่น เครือข่ายคนน่านจัดการตนเอง เครือข่ายมูลนิธิอีกเมืองน่าน เครือข่ายผ้าชุมชน สภาเด็กและเยาวชนจังหวัดน่าน เครือข่ายชาติพันธุ์จังหวัดน่าน สภาองค์กรชุมชนตำบล ชมรมเรือแข่งจังหวัดน่าน และเครือข่ายด้านการศึกษา เป็นต้น
- 4) น่านมีความเป็นพหุวัฒนธรรม มีอัตลักษณ์ที่โดดเด่นทางภาษา วัฒนธรรม ประเพณี รวมทั้งยังมีความหลากหลายทางชาติพันธุ์
- 5) มีการขับเคลื่อนจังหวัดน่านสู่ Smart City and Creative City
- 6) มีระบบสาธารณสุขที่มีศักยภาพ และมีเครือข่ายรวมทั้งอาสาสมัครด้านสาธารณสุขที่เข้มแข็ง จึงทำให้การควบคุมสถานการณ์การแพร่ระบาดของเชื้อไวรัสโคโรนา 2019 รวมทั้งการดูแลสุขภาพอนามัยของประชาชนทำได้อย่างมีประสิทธิภาพ

จุดอ่อน (Weaknesses)

- 1) น่านมีสัดส่วนคนจนมากเป็นอันดับ 3 ของประเทศ คิดเป็นร้อยละ 9.17 ของประชาชนในจังหวัด (ปี 63)
- 2) เด็กอายุต่ำกว่า 5 ปี มีปัญหาขาดแคลนโภชนาการ ภาวะเด็กเตี้ย และประชาชนมีปัญหาสุขภาพจิต เช่น การฆ่าตัวตาย
- 3) น่านมีแนวโน้มเข้าสู่สังคมผู้สูงอายุ โดยในปี 2563 มีสัดส่วนจำนวนผู้สูงอายุ คิดเป็นร้อยละ 20.63 ของจำนวนประชากรในจังหวัดน่าน และมีจำนวนผู้สูงอายุมากเป็นลำดับที่ 15 ของประเทศ ส่งผลให้ศักยภาพการหารายได้ลดลง และมีภาวะพึ่งพิงสูง
- 4) ระบบโครงสร้างเครือข่ายด้านการสื่อสารยังไม่ครอบคลุมในทุกพื้นที่ ทำให้เกิดปัญหาความเหลื่อมล้ำ ในการเข้าถึงบริการของรัฐ ข้อมูลข่าวสาร รวมทั้งประสิทธิภาพและประสิทธิผลในการพัฒนาการศึกษาและการพัฒนา คุณภาพชีวิตของคนในจังหวัดน่าน

5) แรงงานของจังหวัดน่านขาดทักษะและฝีมือแรงงาน และ จบการศึกษาในสาขาไม่ตรงกับความต้องการของตลาดแรงงานต้องเข้าไปหางานทำในเมืองใหญ่ และถูกเลิกจ้างเมื่อเกิดวิกฤตการณ์โควิด-19

6) มีพื้นที่ชายแดนติดกับประเทศเพื่อนบ้าน 227 กม. มีช่องทางธรรมชาติในการเข้า-ออกหลายช่องทาง เป็นอุปสรรคในการบริหารจัดการด้านความมั่นคง เช่น แรงงานเข้าเมืองผิดกฎหมาย ปัญหายาเสพติด เป็นต้น

7) ไม่มีการจัดทำหลักสูตรพัฒนาท้องถิ่น วัฒนธรรมและภาษาล้านนาของเมืองน่าน

โอกาส (Opportunities)

1) รัฐบาลมีนโยบายส่งเสริมเศรษฐกิจฐานราก ตามหลักปรัชญาเศรษฐกิจพอเพียงโดยมีศูนย์อำนวยการขจัดความยากจนและพัฒนาคนทุกช่วงวัยอย่างยั่งยืนตามหลักปรัชญาเศรษฐกิจพอเพียง และกำหนดให้มีการจัดตั้ง คณะกรรมการในระดับจังหวัด อำเภอ เป็นกลไกในการแก้ไขปัญหาความยากจนและพัฒนาคนทุกช่วงวัยอย่างยั่งยืน รวมทั้งยังมีแผนแม่บท นโยบายเสริมสร้างพลังสังคมและความมั่นคง

2) หน่วยงาน องค์กรภายนอกให้ความสนใจในการพัฒนาพื้นที่จังหวัดน่าน เช่น สถาบันอุดมศึกษา สถาบันวิจัยโครงการพระราชดำริฯ องค์กรระหว่างประเทศ (องค์กร CARE, องค์กร RECOFTC) ฯลฯ

3) มีการทำข้อตกลงความร่วมมือระหว่างประเทศเพื่อนบ้านกับจังหวัดน่านช่วยสนับสนุนการป้องกันและปราบปรามยาเสพติด ความมั่นคงชายแดนโรคข้ามแดน แรงงานและผู้ลักลอบเข้าเมืองผิดกฎหมาย

4) มีเทคโนโลยี นวัตกรรมที่เอื้อต่อการเรียนรู้และพัฒนาคุณภาพชีวิต

อุปสรรค (Threats)

1) การเกิดโรคอุบัติใหม่ส่งผลกระทบต่อการทำงานและการดำเนินชีวิตส่งผลกระทบต่อให้อัตราการว่างงานเพิ่มสูงขึ้น

2) ความไม่สงบทางการเมืองและเสถียรภาพของรัฐบาล

3) จากสถานการณ์การแพร่ระบาดของโรคติดเชื้อไวรัสโคโรนา 2019 ส่งผลต่อวิถีการดำเนินชีวิตของคนทั้งในประเทศไทยและโลกที่ต้องมีการปรับตัวตามวิถีใหม่

4) การเปลี่ยนแปลงสภาพภูมิอากาศ ส่งผลต่อสุขภาพของประชาชน เช่น ปัญหาหมอกควันไฟป่า และภัยธรรมชาติ

(5.1.2) ด้านเศรษฐกิจ

จังหวัดน่านได้แบ่งด้านเศรษฐกิจออกเป็น 3 ด้าน ได้แก่ (1) ด้านการค้า การลงทุน และผลิตภัณฑ์ชุมชน (2) ด้านการเกษตร และ (3) ด้านการท่องเที่ยว ซึ่งมีรายละเอียดดังนี้

(1) ด้านการค้า การลงทุน และผลิตภัณฑ์

จุดแข็ง (Strengths)

1) มีผลิตภัณฑ์ชุมชน ผ้าทอ เครื่องเงินที่มีชื่อเสียงเป็นที่รู้จักของผู้บริโภค รวมทั้งมีความพร้อมในเรื่องวัตถุดิบที่มีคุณภาพ มีภูมิปัญญาและมีการรวมกลุ่มของผู้ผลิต

2) มีจุดผ่านแดนถาวรห้วยโก๋น ที่สามารถเชื่อมโยงการค้า การลงทุน และการท่องเที่ยวกับประเทศสปป.ลาว และประเทศในอนุภูมิภาคลุ่มน้ำโขงโดยมีระยะทางห่างจากเมืองหลวงพระบาง (เส้นทาง 48 หงสา-จอมเพชร-หลวงพระบาง) ระยะทาง 114 กม. /จีน (เมืองลา) ระยะทาง 339 กม./เวียดนาม (เตียนเบียนฟู) ระยะทาง 397 กม.

3) มีผู้ประกอบการรุ่นใหม่ที่เข้มแข็ง มีแนวคิดเพื่อส่วนรวม

จุดอ่อน (Weaknesses)

- 1) ขาดองค์ความรู้ เทคโนโลยี และนวัตกรรมที่จะนำมาต่อยอดผลิตภัณฑ์ชุมชนเพื่อสร้างมูลค่าเพิ่มให้ตรงตามความต้องการของตลาด รวมถึงการยกระดับผลิตภัณฑ์ให้ได้มาตรฐานสากล
- 2) โครงข่ายถนนของจังหวัดน่านส่วนใหญ่เป็นทางหลวงมาตรฐานชั้น 4 (2 เลน) โดยเฉพาะเส้นทางหลักที่ใช้ในการขนส่งและเชื่อมโยงกับประเทศเพื่อนบ้าน คือ เส้นทางหมายเลข 101 (AH13) ตอน น่าน - ด่านชายแดนห้วยโก๋น ระยะทาง 140 กม. ยังเป็นถนน 2 เลน และมีบางช่วงเป็นทางลาดชันระยะทางประมาณ 33 กม. เป็นอุปสรรคในการขนส่งสินค้าและบริการ
- 3) ไม่มีจุดให้บริการด้านศุลกากรอย่างครบวงจร เพื่ออำนวยความสะดวกในการผ่านเข้า - ออก ของสินค้าและบริการ และผู้เดินทางข้ามแดน

โอกาส (Opportunities)

- 1) เส้นทางรถไฟลาว-จีน สร้างเสร็จแล้วและเปิดให้บริการในปี 2565 ซึ่งจะทำให้การขนส่งคน และสินค้าจาก สปป.ลาว และประเทศเพื่อนบ้านไปจีนทำได้ง่ายขึ้น ตลาดจีนเป็นตลาดขนาดใหญ่ มีความต้องการสินค้าสูงซึ่งรถไฟสายดังกล่าวจะมีสถานีหลักที่สำคัญอยู่ที่แขวงหลวงพระบางซึ่งอยู่ห่างจากด่านชายแดนห้วยโก๋นเป็นระยะทางประมาณ 114 กม. ใช้เวลาเดินทางประมาณ 3 ชั่วโมง หากสามารถเชื่อมโยงการค้า การลงทุน และการท่องเที่ยว จะทำให้โอกาสและมูลค่าทางเศรษฐกิจของจังหวัดน่านเพิ่มสูงขึ้น
- 2) มีเทคโนโลยีมาช่วยเพิ่มประสิทธิภาพและสร้างมูลค่าเพิ่มให้กับการค้าเน้นกิจกรรมทางเศรษฐกิจ ในด้านต่างๆ และเชื่อมโยงตลาดในรูปแบบของเศรษฐกิจดิจิทัล (Digital Economy) ทั้งภาคการผลิต การขนส่ง การขาย และการบริการ

อุปสรรค (Threats)

- 1) สถานการณ์การแพร่ระบาดของโรคติดเชื้อไวรัสโคโรนา 2019 ทำให้เศรษฐกิจชะลอตัวส่งผลกระทบต่อการค้า การลงทุน และการท่องเที่ยว
- 2) กฎระเบียบ กระบวนการนำเข้าส่งออก และข้อตกลงการค้าระหว่างประเทศ รวมถึงความแตกต่างของกฎระเบียบและมาตรการทางการค้าของแต่ละประเทศยังเป็นอุปสรรคต่อการนำเข้า-ส่งออกสินค้าและบริการ
- 3) ฝั่งเมือง เป็นอุปสรรคต่อการลงทุนภาคอุตสาหกรรม

(2) การวิเคราะห์สถานะแวดล้อม และศักยภาพในการพัฒนาอุตสาหกรรม

(2.1) ทิศทางการพัฒนาอุตสาหกรรมในจังหวัดน่าน

เมื่อนำข้อมูลจากการวิเคราะห์จุดแข็ง จุดอ่อน โอกาส และอุปสรรค รวมทั้งปัญหาที่เกิดขึ้นในการพัฒนาอุตสาหกรรมจังหวัดน่านที่ผ่านมา เพื่อกำหนดเป็นกรอบแนวทางและทิศทางการพัฒนาอุตสาหกรรมจังหวัดน่าน ดังนี้

- 1.1) ส่งเสริมและพัฒนาทักษะความรู้ความสามารถให้แก่ผู้ประกอบการทางด้าน การบริหารจัดการในการผลิตอุตสาหกรรมที่เหมาะสม ตลอดจนสามารถวางแผนธุรกิจและการตลาดอย่างเป็นรูปธรรม
- 1.2) สนับสนุนผู้ประกอบการให้มีขีดความสามารถในการแข่งขันเพื่อการส่งออก

- 1.3) สนับสนุนและพัฒนาผู้ประกอบการเดิมและสร้างผู้ประกอบการใหม่เพื่อรองรับประชาคมเศรษฐกิจอาเซียน
- 1.4) เสริมสร้างศักยภาพและพัฒนาผลิตภัณฑ์จากภูมิปัญญาท้องถิ่น และเป็นเอกลักษณ์ของจังหวัด
- 1.5) ส่งเสริมและพัฒนารูปแบบผลิตภัณฑ์และบรรจุภัณฑ์เป็นที่ยอมรับของผู้บริโภค
- 1.6) สนับสนุนให้มีการผลิตผลิตภัณฑ์ที่มีคุณภาพและได้มาตรฐานผลิตภัณฑ์เป็นที่ต้องการของตลาด ทั้งในประเทศและต่างประเทศ
- 1.7) พัฒนาระบบสารสนเทศเพื่อสนับสนุนผู้ประกอบการและนักลงทุน
- 1.8) สนับสนุนการศึกษาความเป็นไปได้ในเชิงอุตสาหกรรมและพาณิชย์ รวมทั้งการวิจัยและพัฒนาผลิตภัณฑ์ (Research & Development)

(2.2) การวิเคราะห์บริบทที่เกี่ยวข้องกับภาคอุตสาหกรรมของจังหวัด

การพัฒนาอุตสาหกรรมในจังหวัดน่านในปีที่ผ่านมา ได้ดำเนินการตามแผนงาน/โครงการต่าง ๆ ในการส่งเสริมและพัฒนาผู้ประกอบการโรงงานและผู้ผลิตสินค้า OTOP เพื่อพัฒนาคุณภาพสินค้าและศักยภาพผู้ประกอบการให้มีความสามารถแข่งขันในระดับประเทศและต่างประเทศทางการเป็นผู้ประกอบการอย่างมืออาชีพ การสร้างผู้ประกอบการใหม่ การบริหารจัดการในการผลิต การพัฒนาแบบผลิตภัณฑ์และบรรจุภัณฑ์ และการพัฒนาคุณภาพของผลิตภัณฑ์ให้ได้มาตรฐานผลิตภัณฑ์ชุมชน

(3) ด้านการเกษตร

จุดแข็ง (Strengths)

- 1) สภาพภูมิศาสตร์เหมาะสมต่อการผลิตสินค้าเกษตรมูลค่าสูง เช่น พืชเศรษฐกิจ (มะม่วง, กาแฟ, ลำไย, ส้ม, ชา, สมุนไพร ปศุสัตว์ (โคเนื้อ, ไก่พื้นเมือง, ไก่ไข่, แพะ, แกะ) และประมง (ปลาตูก, ปลานิล)
- 2) มีการรวมกลุ่มเกษตรกรและสถาบันเกษตรกรที่เข้มแข็ง เช่น กลุ่มเกษตรกรแปลงใหญ่, กลุ่มเกษตรกรแปรรูป, Agro Industrial Cluster, กลุ่มวิสาหกิจชุมชน และ กลุ่ม Young Smart Farmer
- 3) มีศูนย์คัดแยกสินค้าในพื้นที่ที่ได้มาตรฐานหลายแห่ง เช่น โรงคัดบรรจุหีบห่อผักและผลไม้สดของสหกรณ์การเกษตรปฎิรูปที่ดินท่าวังผา (มาตรฐาน GMP), เครือข่ายวิสาหกิจชุมชนผลิตสินค้าเกษตรปลอดภัยทุ่งช้าง ตำบลและ อำเภอทุ่งช้าง, วิสาหกิจชุมชนผู้ปลูกมะนาวบ้านยอด ตำบลยอด อำเภอสองแคว

จุดอ่อน (Weaknesses)

- 1) ปัจจัยการผลิต : ระบบบริหารจัดการปัจจัยการผลิตยังมีข้อจำกัดและไม่มีประสิทธิภาพ เช่น แหล่งน้ำทางการเกษตร/เอกสารที่ดินทำกิน ส่งผลให้เกษตรกรไม่สามารถเข้าถึงปัจจัยการผลิตได้อย่างทั่วถึง
- 2) กระบวนการผลิต : มีการใช้สารเคมีที่ไม่เหมาะสม และขาดการบริหารจัดการการวางแผนอย่างครบวงจรตลอดจนกระบวนการผลิตมีต้นทุนสูง
- 3) การแปรรูปที่ยังไม่ได้รับการรับรองมาตรฐาน รวมไปถึงเทคโนโลยีและนวัตกรรมด้านการแปรรูปที่ไม่ตอบโจทย์อุตสาหกรรม
- 4) การตลาด : ไม่ได้ใช้การตลาดนำการผลิต ทำให้ผลผลิตออกมามากเกินความต้องการของตลาดส่งผลให้ราคาสินค้าเกษตรตกต่ำ

5) เกษตรกรมีแนวโน้มมีอายุสูงขึ้นและยังมีวิธีการทำแบบดั้งเดิม ขาดความรู้ ทักษะ เทคโนโลยีและนวัตกรรมการผลิต

6) พื้นที่ทางการเกษตรถูกเปลี่ยนแปลงเป็นพื้นที่พักอาศัยเพิ่มมากขึ้น

7) สภาพของภูมิประเทศของจังหวัดไม่เอื้อต่อการนำเทคโนโลยีเข้ามาใช้อย่างเหมาะสม

8) ต้นทุนการขนส่งสินค้าการเกษตรสูงทำให้เสียเปรียบในการแข่งขัน

โอกาส (Opportunities)

1) สถานการณ์การระบาดของโรคติดเชื้อไวรัสโคโรนา 2019 ทำให้กระแสรักตลาดและใส่ใจสุขภาพกำลังขยายมากขึ้นอย่างต่อเนื่อง รวมทั้งส่งผลให้มีการเปลี่ยนแปลงช่องทางทางการตลาดใหม่ มีการจำหน่ายสินค้าออนไลน์ผ่านแพลตฟอร์มการตลาดดิจิทัล

2) รถไฟจีน-ลาว จะเปิดตลาดใหม่ที่เป็นตลาดใหญ่ สร้างโอกาสส่งพืชผลทางการเกษตรและอาหารไปสู่ลาว จีนและประเทศอื่น ๆ

3) นโยบายของรัฐที่เอื้อต่อการพัฒนาทางการเกษตร เช่น คทช. เอกสารสิทธิทำกิน, โครงการพระราชดำริ

อุปสรรค (Threats)

1) การเปลี่ยนแปลงของสภาพภูมิอากาศ ทำให้เกิดโรคพืช โรคสัตว์ แมลงศัตรูพืช และภัยธรรมชาติ ส่งผลกระทบต่อผลผลิตทางการเกษตรได้รับความเสียหาย

2) สถานการณ์โรคอุบัติใหม่ส่งผลกระทบต่อกลไกและสภาพคล่องทางการตลาด

3) ข้อจำกัดทางด้านกฎหมาย เช่น กฎหมายที่ดิน กฎหมายป่าไม้ กฎหมายที่ดิน และระเบียบหลักเกณฑ์ ต่างๆ เช่น ระเบียบมาตรฐานสินค้าอเนกนิชไทยแลนด์ มีข้อจำกัดต่อการเกษตรกรรมที่มีที่ดินทำกินที่ไม่มีเอกสารสิทธิ์จะไม่สามารถขอรับการรับรองตามมาตรฐานดังกล่าวได้ ทำให้ขาดโอกาสในการเพิ่มช่องทางการจำหน่ายไปยังกลุ่มลูกค้าที่หลากหลาย เช่นกลุ่มลูกค้าต่างประเทศ เป็นต้น รวมถึงนโยบายทางการเมือง

(4) ด้านการท่องเที่ยว

จุดแข็ง (Strengths)

1) มีแหล่งท่องเที่ยวเชิงศิลปวัฒนธรรมเชิงนิเวศที่มีคุณค่าและความสวยงาม มีเอกลักษณ์และหลากหลาย สามารถตอบโจทย์แก่นักท่องเที่ยวได้หลากหลายกลุ่ม หลายหลายวัย ที่จะเลือกมาท่องเที่ยวพักผ่อน ไหว้พระทำบุญ เดินป่า เรียนรู้วิถีชีวิต หรือทำกิจกรรมต่างๆ ตามความสนใจ อาทิ ชิมกาแฟตามดอย, แหล่งผลิตทำสปา เกลือภูเขา

2) มีความเข้มแข็งทางศิลปวัฒนธรรม ยังคงอัตลักษณ์และวิถีความเป็นน่านไว้เป็นอย่างดี

3) คนน่านเป็นคนที่มือสะอาดไม่ตรีตึงาม เป็นเจ้าบ้านที่ดี พร้อมต้อนรับแขก รวมทั้งมีสินค้าและบริการการท่องเที่ยวที่โดดเด่นแสดงอัตลักษณ์ของจังหวัดน่าน

4) มีมาตรการบริหารจัดการการแพร่ระบาดของเชื้อไวรัสโคโรนา 2019 ในจังหวัดอย่างมีประสิทธิภาพส่งผลให้ผู้ติดเชื้อในพื้นที่น้อย ยังคงสร้างความเชื่อมั่นให้นักท่องเที่ยวต่างจังหวัด

5) มีองค์กรที่เกี่ยวข้องกับการท่องเที่ยวร่วมกันจัดทำปฏิทินการท่องเที่ยวทั้ง offline และ on-line และเส้นทางเชื่อมโยงแนะนำการท่องเที่ยวทั้งสายเหนือ

6) ได้รับการกำหนดให้เป็นพื้นที่พัฒนาพิเศษด้านการท่องเที่ยวอย่างยั่งยืนครอบคลุมทั้งจังหวัดและยังได้รับการคัดเลือกให้เป็นพื้นที่เป้าหมายในการพัฒนาเป็นเครือข่ายด้านเศรษฐกิจสร้างสรรค์ รวมทั้งเมืองส่งเสริมการท่องเที่ยวอื่น ๆ

จุดอ่อน (Weaknesses)

- 1) แหล่งท่องเที่ยวบางแห่งขาดสิ่งอำนวยความสะดวกและ/หรือปลอดภัยแก่นักท่องเที่ยวตามมาตรฐานสากล เช่น ห้องน้ำสาธารณะ ทางลาดสำหรับผู้พิการ
- 2) ไม่สามารถใช้บริการรถสาธารณะในการท่องเที่ยวได้ นักท่องเที่ยวต้องเช่ารถหรือใช้บริการแท็กซี่
- 3) ขาดการรวบรวมและร้อยเรียงเรื่องราวของสถานที่สำคัญ สินค้าและบริการด้านการท่องเที่ยว เพื่อให้ความรู้ สร้างความประทับใจและเพิ่มมูลค่า รวมทั้งขาดนักเล่าเรื่อง
- 4) แรงงานและผู้ให้บริการด้านการท่องเที่ยวขาดการพัฒนาฝีมือแรงงานและมาตรฐาน
- 5) การกระจายรายได้หรือผลประโยชน์ที่เกิดจากการท่องเที่ยวให้กับชุมชนยังไม่ทั่วถึงทุกพื้นที่

โอกาส (Opportunities)

- 1) ภาครัฐที่สนับสนุนและส่งเสริมด้านการท่องเที่ยวภายในประเทศ เช่น นโยบายการส่งเสริมท่องเที่ยว เมืองรอง (จังหวัดน่านอยู่ในกลุ่มส่งเสริมท่องเที่ยวเมืองรอง)
- 2) มีเทคโนโลยีและสื่อดิจิทัลที่ทันสมัยสามารถนำมาใช้เป็นช่องทางในการส่งเสริมท่องเที่ยว Application ด้านการท่องเที่ยว, Application เส้นทางท่องเที่ยว, YouTube, Facebook Tiktok เป็นต้น
- 3) เส้นทางรถไฟลาว-จีน ที่จะเปิดให้บริการในปี 2565 ซึ่งจะทำให้การเชื่อมโยงเส้นทางและตลาดการท่องเที่ยวของน่านกับ สปป.ลาว จีน และประเทศอนุภูมิภาคได้สะดวกเร็วขึ้น เป็นการสร้างรายได้ ด้านการท่องเที่ยว
- 4) มีการขยายเส้นทางคมนาคมและขยายเส้นทางการบินเชื่อมโยงในภูมิภาค

อุปสรรค (Threats)

- 1) การระบาดของเชื้อไวรัสโคโรนา 2019 ส่งผลกระทบต่อรายได้ธุรกิจท่องเที่ยวและบริการ จำนวนนักท่องเที่ยวที่ลดลง

(2.4) ด้านทรัพยากรและธรรมชาติและสิ่งแวดล้อม

จุดแข็ง (Strengths)

- 1) ทรัพยากรธรรมชาติมีความอุดมสมบูรณ์: เป็นแหล่งต้นน้ำที่มีความสำคัญของประเทศ โดยมีพื้นที่ป่าไม้ คิดเป็นมากกว่าร้อยละ 61 ของพื้นที่จังหวัดน่านทั้งหมด
- 2) มีการกำหนดให้พื้นที่ป่าลุ่มน้ำ ชั้น 3,4,5 ที่ทำกินก่อนมติคณะรัฐมนตรีเมื่อวันที่ 30 มิถุนายน 2541 จำนวน 273,663 ไร่ เป็นพื้นที่เป้าหมายในการจัดที่ดินทำกินให้ชุมชนตามนโยบาย คทช. ซึ่งกรมป่าไม้ อนุญาตแล้ว จำนวน 124,034 ไร่ อยู่ระหว่างการพิจารณา จำนวน 40,031 ไร่ และอยู่ระหว่างตรวจสอบข้อมูลเพื่อยื่นคำขอ จำนวน 109,596 ไร่ หากกรมป่าไม้ อนุญาตให้ใช้พื้นที่เป้าหมายครบถ้วน และมีการจัดคนเข้าทำกิน รวมทั้งส่งเสริมอาชีพพัฒนาคุณภาพชีวิตก็จะทำให้ปัญหาการบุกรุกป่าลดลง และได้ความร่วมมือจากประชาชนในชุมชนที่ได้รับการจัดสรร ที่ทำกินมาเป็นพลังในการอนุรักษ์และฟื้นฟูป่า
- 3) การบูรณาการการทำงานและเชื่อมโยงเครือข่ายระหว่างภาครัฐ ภาคเอกชน และภาคประชาสังคมในการทำงานด้านอนุรักษ์และฟื้นฟูป่า เช่น เครือข่ายอาสาสมัครพิทักษ์ทรัพยากรธรรมชาติและสิ่งแวดล้อมหมู่บ้านเครือข่ายป่าชุมชน (มีขึ้นทะเบียนป่าชุมชน 301 แห่ง ใน 14 อำเภอ) เครือข่ายมิสเตอร์เตือนภัย จำนวน 1,200 คน และอาสาสมัครป้องกันภัยฝ่ายพลเรือน (อพพ.ร.) จำนวน 8,833 คน
- 4) มีการนำเอาเทคโนโลยีภูมิสารสนเทศ (GIS) มาใช้ในการบริหารจัดการเพื่อแก้ไขปัญหาหมอกควันไฟป่า ทำให้สถิติของจุดความร้อนลดลง

จุดอ่อน (Weaknesses)

- 1) พื้นที่ราบมีน้อย ทำให้พื้นที่ทำการเกษตรมีน้อยและเกิดปัญหาการบุกรุกทำลายป่า ปัจจุบันมีประชาชนทำกินในพื้นที่ป่า จำนวน 139,522 ราย (ป่าสงวนแห่งชาติ 127,822 ราย, ป่าอนุรักษ์ 11,989 ราย)
- 2) ประชาชนและเกษตรกรที่เข้าทำกินในพื้นที่ป่า ส่วนใหญ่ทำเกษตรเชิงเดี่ยว ใช้ประโยชน์ที่ดิน ผิดประเภท และมีการใช้สารเคมี ทำให้ดินเสื่อมคุณภาพ และมีสารเคมีตกค้างและปนเปื้อนมากับน้ำ
- 3) เกษตรกรและประชาชนยังขาดองค์ความรู้และความเข้าใจในนโยบายและกฎหมายที่เกี่ยวข้องกับทรัพยากรธรรมชาติและสิ่งแวดล้อม สาธารณภัยและนวัตกรรมเทคโนโลยีในการบริหารจัดการแหล่งทรัพยากรธรรมชาติ เช่น กฎหมายป่าชุมชน นโยบาย คทช. ฯลฯ ส่งผลให้ไม่เข้าถึงโอกาสการพัฒนาโครงการต่างๆ รวมถึงการหาทางเลือกในวิธีการผลิต รูปแบบการใช้ที่ดินที่เหมาะสม และช่องทางการเข้าถึงแหล่งข้อมูลที่จำกัด

โอกาส (Opportunities)

- 1) รัฐบาลได้ให้ความสำคัญในการแก้ไขปัญหาการบุกรุกป่า และการให้คนที่ ทำกินในพื้นที่ ป่าก่อนปี 2545 สามารถทำกินได้ ตามนโยบาย คทช,พรบ อุทยานฯ 2562 (มาตราที่ 64, 65), พรบ.ป่าชุมชน 2562
- 2) การเพิ่มพื้นที่สีเขียว การอนุรักษ์ทรัพยากรธรรมชาติและสิ่งแวดล้อม รวมทั้งการส่งเสริมเศรษฐกิจที่เป็นมิตรกับสิ่งแวดล้อม เป็นเป้าหมายสำคัญตามยุทธศาสตร์ชาติ
- 3) มีเทคโนโลยีและนวัตกรรมที่สามารถใช้เป็นเครื่องมือในการบริหารจัดการทรัพยากรฯ เช่น เทคโนโลยีภูมิสารสนเทศ (GIS) ในการจัดทำขอบเขตที่ดินและป่าไม้ ,เทคโนโลยีพลังงานทดแทน ,เทคโนโลยีดิจิทัล Internet of Thing (IoT) เป็นต้น
- 4) กระแสโลกให้ความสนใจในด้านสิ่งแวดล้อมมีแนวโน้มสูงขึ้น เช่น การลดปริมาณขยะและการรีไซเคิล การลดการปล่อยก๊าซเรือนกระจก การเพิ่มพื้นที่สีเขียว การนำแนวคิด Green มาใช้ในองค์กรและสถานบริการ เป็นต้น
- 5) มีการยกเลิกมาตรา 7 ของ พ.ร.บ.ป่าไม้ พ.ศ. 2484 ทำให้สามารถปลูกไม้หวงห้ามและใช้ประโยชน์จากไม้หวงห้ามในที่ดินกรรมสิทธิ์ได้

อุปสรรค (Threats)

- 1) การเปลี่ยนแปลงภูมิอากาศอุณหภูมิโลกที่สูงขึ้น ส่งผลให้เกิดภัยพิบัติรุนแรงขึ้นและไม่สามารถคาดการณ์ได้ เช่น ไฟป่าหมอกควัน ภาวะฝนแล้ง ฝนตกไม่ตามฤดูกาล น้ำท่วม เป็นต้น เกิดการสูญเสียความหลากหลายทางชีวภาพและทรัพยากรธรรมชาติ
- 2) กฎหมายป่าไม้ที่ดินยังมีข้อจำกัดในการดำเนินการให้บรรลุเจตนารมณ์ของกฎหมายและการใช้ประโยชน์ของประชาชน เช่น 1) พ.ร.บ.อุทยานฯ 2562 ซึ่งอนุบัญญัติ (กฎหมายลูก) ที่เกี่ยวข้องกับวิถีปฏิบัติของเจ้าหน้าที่ยังไม่มีมีการประกาศใช้ ส่งผลให้เจ้าหน้าที่ปฏิบัติงานเป็นไปด้วยความล่าช้า 2) พ.ร.บ.ป่าชุมชน 2562 อนุบัญญัติภายใต้ พ.ร.บ.ดังกล่าว ยังประกาศใช้ไม่ครบ ประกอบกับเงื่อนไขการจัดทำแผนป่าชุมชนไม่สอดคล้องกับความหลากหลายของพื้นที่และการใช้ประโยชน์จากป่า โดยเฉพาะขาดมิติการพัฒนาด้านเศรษฐกิจ
- 3) ลักษณะภูมิประเทศของจังหวัดน่านที่เป็นเทือกเขาสูงส่วนใหญ่ไม่เหมาะกับการทำการเกษตรโดยเมื่อเทียบต้นทุนการผลิตต่อไร่พบว่าสูงกว่าพื้นที่อื่น

3.2.2 เป้าหมายการพัฒนาจังหวัด

เป้าหมายการพัฒนาจังหวัดน่าน คือ "เมืองแห่งความสุขและสร้างสรรค์"

โดยพลิกโฉมการพัฒนา เดินหน้าสร้างเมืองน่านเมืองแห่งความสุขประชาชนมีคุณภาพชีวิตดีสังคมร่มเย็น เศรษฐกิจได้รับการต่อยอดและสร้างมูลค่าอย่างสร้างสรรค์และเติบโตอย่างเป็นมิตรกับสิ่งแวดล้อม

3.2.3 ตัวชี้วัดความสำเร็จตามเป้าหมายการพัฒนาจังหวัด

- (1) คนน่านทุกช่วงวัยมีคุณภาพเพิ่มขึ้น ได้รับการพัฒนาอย่างสมดุลทั้งด้านร่างกาย สติปัญญาและคุณธรรม จริยธรรมเป็นผู้ที่มีความรู้และทักษะในศตวรรษที่ 21 รักการเรียนรู้อย่างต่อเนื่องตลอดชีวิต ไม่น้อยกว่าร้อยละ 70 ต่อปี
- (2) อายุคาดเฉลี่ย 77 ปี
- (3) ตชว. 3 ร้อยละพื้นที่ที่ได้รับการแก้ไขปัญหาค่าใช้จ่ายประโยชน์ การอยู่อาศัยและทำกิน ตามมติ ครม. เมื่อวันที่ 26 พฤศจิกายน 2561 และโครงการจัดที่ดินทำกินให้ชุมชนตามนโยบายรัฐบาล (คทช.) เพิ่มขึ้นอย่างน้อย ร้อยละ 40 (ร้อยละสะสม)
- (4) ร้อยละของประชากรที่อยู่ภายใต้เส้นยากจน ลดลงร้อยละ 10
- (5) กลุ่มเปราะบางในระบบบริหารจัดการข้อมูลการพัฒนาคนแบบชี้เป้า ได้รับการช่วยเหลือ
- (6) จำนวนท้องถิ่นที่ได้รับการพัฒนาให้เป็นเมืองอัจฉริยะ (จำนวนเมืองสะสม) ตั้งแต่ปี พ.ศ. 2566–2570 เพิ่มขึ้น รวมเป็น 19 แห่ง
- (7) อัตราการขยายตัวของรายได้จากการท่องเที่ยว ไม่น้อยกว่าร้อยละ 12 (ร้อยละต่อปี)
- (8) ผลิตภัณฑ์มวลรวมจังหวัด (GPP) ภาคเกษตรกรรม เพิ่มขึ้นอย่างน้อยร้อยละ 0.5 ต่อปี
- (9) อัตราการขยายตัวของมูลค่าของสินค้าเกษตรปลอดภัย (เฉลี่ยร้อยละ)
 - (9.1) สินค้า GAP ขยายตัวร้อยละ 5
 - (9.2) สินค้าเกษตรอินทรีย์ขยายตัว ร้อยละ 5
- (10) โครงสร้างพื้นฐานเพื่อการเกษตร การบริหารจัดการน้ำ การค้าการลงทุน และการท่องเที่ยว รวมถึงเพิ่มศักยภาพและส่งเสริมกิจกรรมการค้าการลงทุน ได้รับการพัฒนา
 - (10.1) สายทางได้รับการพัฒนาเพิ่มขึ้น อย่างน้อย 5 สายทาง/ปี
 - (10.2) แหล่งน้ำ/ระบบบริหารจัดการน้ำได้รับการพัฒนาเพิ่มขึ้นอย่างน้อย 5 แห่ง/ปี
- (11) ร้อยละของพื้นที่สีเขียวทุกประเภทไม่ลดลง
- (12) สัดส่วนคุณภาพอากาศในพื้นที่วิกฤตและพื้นที่ทั่วไปที่อยู่ในเกณฑ์มาตรฐาน จำนวนวันที่ค่า PM 2.5 เกินมาตรฐาน ลดลงร้อยละ 20 (เปรียบเทียบข้อมูล 5 ปีย้อนหลัง)
- (13) การจัดการขยะทุกประเภท ถูกจัดการอย่างถูกต้องตามแต่ละประเภท รวมถึงการหมุนเวียน กลับไปสร้างคุณค่าด้วยกระบวนการที่เหมาะสม ไม่น้อยกว่าร้อยละ 20

3.2.4 ประเด็นการพัฒนาของจังหวัด

(1) ประเด็นการพัฒนา

ประเด็นการพัฒนาที่ 1 สุขภาพดีสร้างโอกาสและสังคมที่ร่มเย็น

ประเด็นการพัฒนาที่ 2 สุขเศรษฐกิจสร้างสรรค์และมูลค่าสูง

ประเด็นการพัฒนาที่ 3 สุขเติบโตอย่างเป็นมิตรกับสิ่งแวดล้อม

(2) เป้าประสงค์

(2.1) เพื่อพัฒนาทรัพยากรมนุษย์ทุกช่วงวัยให้มีสุขภาพที่ดี มีคุณภาพชีวิตดีขึ้น และสังคมที่ร่มเย็น รวมทั้งสร้างโอกาสและพัฒนาทรัพยากรมนุษย์ของจังหวัดน่าน ให้เป็นกำลังคนที่มีสมรรถนะสูง เป็นกำลังสำคัญในการพัฒนาประเทศและจังหวัด ภายใต้หลักปรัชญาของเศรษฐกิจพอเพียง

(2.2) เพื่อส่งเสริม สนับสนุนการเพิ่มขีดความสามารถ ด้านการแข่งขัน ทั้งในเชิงโครงสร้างและภาคการผลิต อุตสาหกรรมและบริการ ด้วยองค์ความรู้ ความคิดสร้างสรรค์ เทคโนโลยีและนวัตกรรม เพื่อสร้างมูลค่าสูง

(2.3) เพื่อลดผลกระทบจากการเปลี่ยนแปลงสภาพภูมิอากาศ และภัยคุกคามทรัพยากรธรรมชาติ และสิ่งแวดล้อม รวมทั้งการฟื้นฟูทรัพยากรธรรมชาติและสิ่งแวดล้อมให้มีความอุดมสมบูรณ์ ด้วยกลไกการมีส่วนร่วมของประชาชน และที่สำคัญ สร้างสมดุลในการพัฒนาเพื่อให้เกิดการเติบโตที่เป็นมิตรกับสิ่งแวดล้อม

(3) ตัวชี้วัดและค่าเป้าหมาย

ประเด็นการพัฒนาที่ 1 สุขภาพดีสร้างโอกาสและสังคมที่ร่มเย็น

(3.1) คนน่านทุกช่วงวัยมีคุณภาพเพิ่มขึ้น ได้รับการพัฒนาอย่างสมดุลทั้งด้านร่างกาย สติปัญญา และคุณธรรม จริยธรรมเป็นผู้ที่มีความรู้และทักษะในศตวรรษที่ 21 รักการเรียนรู้อย่างต่อเนื่องตลอดชีวิต ไม่น้อยกว่าร้อยละ 70 ต่อปี (ค่าฐานปี 2564 : สศช. จัดลำดับดัชนีความก้าวหน้าของคนน่าน ลำดับที่ 14 ของประเทศ ค่าดัชนี 0.6586 คิดอัตราส่วนร้อยละ 65)

(3.2) อายุคาดเฉลี่ย (ปี) 77 ปี (ค่าฐานปี 2565 อายุคาดเฉลี่ยของจังหวัดน่าน 76.57 ปี)

(3.3) ร้อยละพื้นที่ที่ได้รับการแก้ไขปัญหาการใช้ประโยชน์ การอยู่อาศัยและทำกิน ตามมติ ครม. เมื่อวันที่ 26 พฤศจิกายน 2561 และโครงการจัดที่ดินทำกินให้ชุมชนตามนโยบายรัฐบาล (คทช.) เพิ่มขึ้น อย่างน้อยร้อยละ 40 (ร้อยละสะสม) (ค่าฐาน : ปี พ.ศ. 2565 มีราษฎรอยู่อาศัยและทำการในพื้นที่ป่าไม้ จำนวน 1,308,765 ไร่ ได้รับอนุญาตจากกรมป่าไม้แล้ว 272,648 ไร่ กรมที่ดินจัดที่ดินแล้ว 99,718 ไร่)

(3.4) ร้อยละของประชากรที่อยู่ภายใต้เส้นยากจน ลดลงร้อยละ 10 (ค่าฐาน ปี 2563 = ร้อยละ 11.2 : ข้อมูลจากสำนักงานสภาพัฒนาการเศรษฐกิจและสิ่งแวดล้อมแห่งชาติ)

(3.5) กลุ่มเปราะบางในระบบบริหารจัดการข้อมูลการพัฒนาคนแบบชี้เป้าได้รับการช่วยเหลือ อย่างน้อยร้อยละ 25 (ค่าฐานปี 2562 จังหวัดน่านจำนวน 20,885 ครอบครัว) ซึ่งสำรวจและคัดกรองด้วยระบบสมุดพกครอบครัวอิเล็กทรอนิกส์ (MSO-Logbook)

ประเด็นการพัฒนาที่ 2 สุขเศรษฐกิจสร้างสรรค์และมูลค่าสูง

(3.6) จำนวนท้องถิ่นที่ได้รับการพัฒนาให้เป็นเมืองอัจฉริยะ (จำนวนเมืองสะสม) เพิ่มขึ้นรวมเป็น 19 แห่ง (ค่าฐาน : ปี 2565 จังหวัดน่านมีท้องถิ่นที่ได้รับการพัฒนาให้เป็นเมืองอัจฉริยะ จำนวน 1 แห่ง ได้แก่ เทศบาลเมืองน่าน)

(3.7) อัตราการขยายตัวของรายได้จากการท่องเที่ยว ไม่น้อยกว่าร้อยละ 12 ต่อปี (ค่าฐาน : ปี 2565 จังหวัดน่านมีรายได้จากการท่องเที่ยว 3,076 ล้านบาท)

(3.8) ผลิตภัณฑ์มวลรวมจังหวัด (GPP) ภาคเกษตรกรรม เพิ่มขึ้นอย่างน้อยร้อยละ 0.5 ต่อปี (ค่าฐาน : ปี 2564 จังหวัดน่านมีค่า GPP ภาคเกษตรกรรมเพิ่มขึ้นจากปี 2563 ร้อยละ 0.89, ปี 2564 ร้อยละ 29.34 และปี 2563 ร้อยละ 28.45)

(3.9) อัตราการขยายตัวของมูลค่าของสินค้าเกษตรปลอดภัย (เฉลี่ยร้อยละ)

- สินค้า GAP ขยายตัวร้อยละ 5
- สินค้าเกษตรอินทรีย์ขยายตัว ร้อยละ 5

(ค่าฐาน : ปี 2564 ขยายตัวร้อยละ 3)

(3.10) โครงสร้างพื้นฐานเพื่อการเกษตร การบริหารจัดการน้ำ การค้า การลงทุน และการท่องเที่ยว รวมถึงเพิ่มศักยภาพและส่งเสริมกิจกรรมการค้าการลงทุน ได้รับการพัฒนา

- สายทางได้รับการพัฒนาเพิ่มขึ้นอย่างน้อย 5 สายทาง/ปี
- แหล่งน้ำ/ระบบบริหารจัดการน้ำได้รับการพัฒนาเพิ่มขึ้นอย่างน้อย 5 แห่ง/ปี

(ค่าฐาน : ปี 2566 จังหวัดน่านได้รับการจัดสรรงบประมาณด้านโครงสร้างพื้นฐานทางถนน จำนวน 14 สายทาง)

ประเด็นการพัฒนาที่ 3 สุขเติบโตอย่างเป็นมิตรกับสิ่งแวดล้อม

(3.11) ร้อยละของพื้นที่สีเขียวทุกประเภท ไม่ลดลง (ค่าฐาน : จะเริ่มดำเนินการสำรวจและจัดเก็บข้อมูลในปีงบประมาณ 2568)

(3.12) สัดส่วนคุณภาพอากาศในพื้นที่วิกฤตและพื้นที่ทั่วไปที่อยู่ในเกณฑ์มาตรฐาน จำนวนวันที่ค่า PM 2.5 เกินมาตรฐาน ลดลง ร้อยละ 20 (เปรียบเทียบข้อมูล 5 ปีย้อนหลัง) (ค่าฐาน : การวัดคุณภาพอากาศจะใช้ตัวชี้วัด Air Quality Index (AQI) โดยอ้างอิงมาตรฐานจากกรมควบคุมมลพิษ ปี 2564ภาคเหนือ

- พื้นที่วิกฤต : มีค่าเฉลี่ยรายปีของฝุ่น PM 2.5 ที่ 25 มคก./ลบ.ม.
- พื้นที่ทั่วไป : มีค่าเฉลี่ยรายปีของฝุ่น PM 2.5 ที่ 22 มคก./ลบ.ม.

(3.13) การจัดการขยะทุกประเภท ถูกจัดการอย่างถูกต้องตามแต่ละประเภท รวมถึงการหมุนเวียนกลับไปสร้างคุณค่าด้วยกระบวนการที่เหมาะสม ไม่น้อยกว่าร้อยละ 20 (ค่าฐาน ปี 2565 : จากระบบสารสนเทศด้านการจัดการขยะมูลฝอยชุมชน กรมควบคุมมลพิษ จังหวัดน่านมีสถานที่กำจัดขยะ 164 แห่ง กำจัดถูกต้อง 3 แห่ง กำจัดไม่ถูกต้อง 161 แห่ง)

(4) แนวทางการพัฒนา

ประเด็นการพัฒนาที่ 1 สุขภาพดีสร้างโอกาสและสังคมที่ร่มเย็น

แผนงานที่ 1 : พัฒนาคมนทุกช่วงวัยตามหลักปรัชญาเศรษฐกิจพอเพียงเพื่อสร้างโอกาสและลดความเหลื่อมล้ำทางสังคม

1. การสร้างโอกาส ลดความเหลื่อมล้ำเพื่อแก้ไขปัญหาผู้สูงอายุ คนพิการ หรือกลุ่มเปราะบางทางสังคม โดยการพัฒนาระบบและกลไกการช่วยเหลือกลุ่มเป้าหมายเพื่อแก้ไขปัญหาเฉพาะกลุ่มให้ตรงจุด เช่น พัฒนาระบบการขึ้นทะเบียนคนพิการเพื่อให้ได้รับสิทธิ ความช่วยเหลืออย่างครอบคลุมทั่วถึง สร้างกลไกผลักดันให้แรงงานเข้าสู่ระบบประกันสังคมมากขึ้น

2. เตรียมความพร้อมให้คนน่านทุกช่วงวัยเป็นคนที่มีความรู้ในศตวรรษที่ 21 โดยผลักดันให้เกิดกลไกเชิงสถาบันที่บูรณาการความร่วมมือระหว่างภาครัฐและเอกชนในการปฏิรูประบบการผลิตกำลังคน ทั้งการศึกษาและการพัฒนาทักษะแรงงานให้เชื่อมโยงกัน ส่งเสริมการใช้เทคโนโลยีดิจิทัล/ภาษาต่างประเทศ ในกระบวนการเรียนการสอน และการพัฒนาทักษะอาชีพ รวมทั้งจัดหลักสูตรอาชีพศึกษาระบบทวิภาคีและระบบอื่น ๆ เพื่อพัฒนาทักษะแรงงานคนน่านที่ได้รับผลกระทบจากสถานการณ์โควิด-19

มีสุขภาพที่ดี

แผนงานที่ 2 : พัฒนาระบบบริการสาธารณสุขที่ทั่วถึง ทันสมัย และครบวงจรเพื่อให้คนน่าน

1. การพัฒนาระบบการจัดการภาวะฉุกเฉินด้านสาธารณสุข เพื่อเตรียมความพร้อมรับมือโรคอุบัติใหม่
2. สร้างความรอบรู้ด้านสุขภาพในการจัดการดูแลสุขภาพตนเอง การป้องกันและดูแลรักษาโรคไม่ติดต่อสำหรับคนน่าน
3. พัฒนาระบบเทคโนโลยีดิจิทัลเพื่อช่วยขยายการบริการด้านสุขภาพให้เข้าถึงคนน่านที่อยู่ในพื้นที่ห่างไกล

แผนงานที่ 3 : สร้างสังคมแห่งโอกาส สงบสุขและร่มเย็น

1. ส่งเสริมการมีส่วนร่วมของเยาวชนและทุกภาคส่วนในจังหวัดน่าน เพื่อร่วมกันบริหารจัดการปัญหาที่เป็นความเสี่ยงในพื้นที่จังหวัดน่าน เช่น ปัญหายาเสพติด อาชญากรรม โดยใช้กลไกเฝ้าระวังตนเองในพื้นที่ และสร้างตระหนักรู้
2. การพัฒนาบุคลากรด้านประชาสัมพันธ์ รวมทั้งบุคลากรในด้านเทคโนโลยีสารสนเทศ เพื่อเฝ้าระวังภัยด้านดิจิทัล เช่น Fake News อาชญากรรมทางเทคโนโลยีในพื้นที่จังหวัดน่าน
3. พัฒนาระบบเทคโนโลยีด้านดิจิทัลเพื่อป้องกันอาชญากรรมในพื้นที่จังหวัดน่าน

ทั้งนี้ แนวทางการพัฒนาตามประเด็นพัฒนาที่ 1 สอดคล้องกับการขับเคลื่อนเป้าหมายการพัฒนาที่ยั่งยืน (Sustainable Development Goals : SDGs) ในด้านสังคม ประกอบด้วย เป้าหมายที่ 1 ยุติความยากจนทุกรูปแบบในทุกที่ (No Poverty) เป้าหมายที่ 2 ยุติความหิวโหย บรรลุความมั่นคงทางอาหาร และเกษตรกรรมที่ยั่งยืน (No Hunger) เป้าหมายที่ 3 มีสุขภาพดีและส่งเสริมสวัสดิภาพสำหรับทุกคนในทุกวัย (Good health) เป้าหมายที่ 4 มีการศึกษาที่มีคุณภาพ และสนับสนุนโอกาสในการเรียนรู้ตลอดชีวิต (Quality Education) เป้าหมายที่ 5 ความเสมอภาคระหว่างเพศและให้อำนาจของผู้หญิงและเด็กหญิงทุกคน (Gender Equality) เป้าหมายที่ 7 ทุกคนเข้าถึงพลังงานสมัยใหม่ เชื่อถือได้ และยั่งยืน (Clean Energy) เป้าหมายที่ 11 ทำให้เมือง การตั้งถิ่นฐานครอบคลุมปลอดภัย มีภูมิทัศน์และยั่งยืน (Sustainable Cities And Communities) และเป้าหมายที่ 16 สังคมสงบสุข เข้าถึงความยุติธรรม สร้างสถาบันที่มีประสิทธิภาพ รับผิดชอบ และครอบคลุม (Peace And Justice) ตอบสนองต่อวาระการพัฒนาในมิติการพัฒนาคน (People) และสันติภาพและความยุติธรรม (Peace)

ประเด็นการพัฒนาที่ 2 สุขเศรษฐกิจสร้างสรรค์และมูลค่าสูง

แผนงานที่ 1 : เพิ่มขีดความสามารถผู้ประกอบการค้า การลงทุน และยกระดับผลิตภัณฑ์ภูมิปัญญาชุมชนด้วยนวัตกรรมสร้างสรรค์

1. พัฒนาโครงสร้างพื้นฐานด้านโลจิสติกส์ และจุดผ่านแดนถาวร เพื่อสร้างความเชื่อมโยงด้านการค้าและการลงทุนในจังหวัดน่าน
2. ส่งเสริมและยกระดับผู้ประกอบการเพื่อรองรับการเปลี่ยนผ่านเข้าสู่ยุคดิจิทัลโดยนำเทคโนโลยีและนวัตกรรมมาใช้ลดต้นทุนในการผลิต
3. พัฒนาผลิตภัณฑ์เพื่อเพิ่มขีดความสามารถด้านเศรษฐกิจสร้างสรรค์
4. ส่งเสริมการพัฒนาและประยุกต์ใช้โครงสร้างพื้นฐานให้สอดคล้องกับทิศทางการพัฒนาของจังหวัดน่าน
5. พัฒนาผู้ประกอบการเพื่อเตรียมความพร้อมด้านการส่งออกและการค้าชายแดน

แผนงานที่ 2 : พัฒนาและส่งเสริมเกษตรปลอดภัยและมูลค่าสูง

1. ปรับโครงสร้างภาคการเกษตร โดยการใช้เทคโนโลยีและนวัตกรรมในกระบวนการผลิตและการบริหารจัดการเพื่อปรับเปลี่ยนสู่เกษตรมูลค่าสูง
2. ขยายพื้นที่แหล่งน้ำและปัจจัยการผลิต เพื่อเพิ่มศักยภาพการผลิตสินค้าด้านการเกษตร
3. พัฒนาเกษตรมูลค่าสูง เกษตรปลอดภัย เกษตรยั่งยืน และเกษตรอัตลักษณ์พื้นถิ่นตามแนวทาง BCG Model
4. พัฒนาช่องทางการจัดจำหน่ายสินค้าเกษตรด้วยดิจิทัลแพลตฟอร์ม
5. พัฒนาศูนย์เรียนรู้เกษตรปลอดภัยและเกษตรยั่งยืนสู่ชุมชน
6. พัฒนาระบบโลจิสติกส์และห่วงโซ่อุปทานภาคการเกษตรในจังหวัดน่าน
7. สร้างผู้ประกอบการเกษตร (Smart Farmer) ในจังหวัดน่าน

แผนงานที่ 3 : พัฒนาและส่งเสริมท่องเที่ยวคุณภาพสูง

1. พัฒนาโครงสร้างพื้นฐานเพื่ออำนวยความสะดวกและรองรับนักท่องเที่ยวที่เพิ่มขึ้น
2. เพิ่มความหลากหลายให้กับการท่องเที่ยวในจังหวัดน่าน เช่น พัฒนาการท่องเที่ยวเชิงสุขภาพ
3. ต่อยอดและเพิ่มขีดความสามารถด้านท่องเที่ยวเชิงสร้างสรรค์
4. ยกกระดับมาตรฐานความปลอดภัยด้านการท่องเที่ยวในจังหวัดน่าน
5. พัฒนาแหล่งท่องเที่ยวธรรมชาติ โดยการมีส่วนร่วมของทุกภาคส่วนในจังหวัดน่าน
6. พัฒนาการท่องเที่ยวในจังหวัดภายหลังสถานการณ์โควิด-19 ตามแนวทาง Happy Model (กินดี อยู่ดี ออกกำลังกายดี แบ่งปันสิ่งดี ๆ)
7. พัฒนาแรงงาน ผู้ประกอบการ เพื่อยกระดับมาตรฐานด้านการท่องเที่ยวตามหลักมาตรฐานสากล
8. พัฒนาผู้ประกอบการด้านโรงแรม และที่พักตามมาตรฐานความปลอดภัยด้านสุขอนามัยสำหรับกิจการด้านการท่องเที่ยว (SHA,SHA Plus, SHA Extra Plus (SHA++))

ทั้งนี้ แนวทางการพัฒนาตามประเด็นการพัฒนาที่ 2 สอดคล้องกับการขับเคลื่อนเป้าหมายการพัฒนาที่ยั่งยืน (Sustainable Development Goals : SDGs) ในด้านเศรษฐกิจ ประกอบด้วย เป้าหมายที่ 8 การเติบโตทางเศรษฐกิจ (Good Jobs And Economic Growth) เป้าหมายที่ 9 ส่งเสริมการพัฒนาอุตสาหกรรมที่ครอบคลุมและยั่งยืน (Innovation And Infrastructure) เป้าหมายที่ 10 ลดความไม่เสมอภาคภายในและระหว่างประเทศ (Reduced Inequalities) เป้าหมายที่ 12 สร้างหลักประกันให้มีรูปแบบการบริโภคและผลิตที่ยั่งยืน (Responsible Consumption) และเป้าหมายที่ 17 เสริมความเข้มแข็งให้แก่งlobalและหุ้นส่วนความร่วมมือระดับโลก (Partnerships For The Goals) เพื่อให้ตอบสนองต่อวาระการพัฒนาในมิติเศรษฐกิจและความมั่งคั่ง (Prosperity) และมิติหุ้นส่วนการพัฒนา (Partnership)

ประเด็นการพัฒนาที่ 3 สุขเติบโตอย่างเป็นมิตรกับสิ่งแวดล้อม

แผนงานที่ 1 : ดูแล รักษา และฟื้นฟูทรัพยากรธรรมชาติและสิ่งแวดล้อมอย่างเป็นระบบ

1. นำหลักกิจกรรมธรรมชาติ (ป่า 3 อย่าง ประโยชน์ 4 อย่าง) ช่วยเพิ่มพื้นที่สีเขียวในจังหวัดน่าน
2. สร้างจิตสำนึก/สร้างเครือข่าย/สร้างความรู้ความเข้าใจ เพื่อหยุดยั้งการทำลายทรัพยากรป่าไม้ในที่ดินป่าไม้ของจังหวัดน่านทุกรูปแบบ
3. เพิ่มและพัฒนาป่าอนุรักษ์ ป่าเศรษฐกิจ ป่าชุมชน และพื้นที่สีเขียวในชุมชนและเขตเมืองในจังหวัดน่าน
4. พัฒนาการใช้ประโยชน์จากทรัพยากรป่าไม้ในจังหวัดน่าน ทั้งระบบ
5. จัดระเบียบและแก้ไขปัญหาความขัดแย้งเกี่ยวกับการครอบครองหรือใช้ประโยชน์ที่ดินป่าไม้ของรัฐทุกประเภทในพื้นที่จังหวัดน่านอย่างเหมาะสมและเป็นธรรม

แผนงานที่ 2 : บริหารจัดการทรัพยากรธรรมชาติเพื่อสร้างการเติบโตที่เป็นมิตรกับสิ่งแวดล้อม

1. พัฒนาระบบแผนที่การจำแนกเขตป่าไม้ในพื้นที่จังหวัดน่านให้ชัดเจน
2. สร้างจิตสำนึก/สร้างเครือข่าย/สร้างความรู้ความเข้าใจให้กับประชาชนและชุมชนในพื้นที่จังหวัดน่าน ที่ได้รับการจัดสรรที่ดินทำกินตามนโยบาย คทช.
3. พัฒนาคุณภาพชีวิตของประชาชนในเขตพื้นที่ คทช. สร้างการจ้างงาน พัฒนาอาชีพให้คนสามารถอยู่ร่วมกับป่าได้อย่างยั่งยืน
4. เลือกพื้นที่นำร่องในเขตพื้นที่ คทช. เพื่อดำเนินการสร้างความเข้มแข็งให้กับประชาชนในพื้นที่ คทช.
5. พัฒนาระบบบริหารจัดการน้ำในชุมชนที่เหมาะสมตามหลักภูมิสังคม ตามแนวพระราชดำริเพื่อบริหารจัดการน้ำ ดิน ป่า อย่างบูรณาการ

แผนงานที่ 3 : บรรเทาผลกระทบจากภัยธรรมชาติ จากการเปลี่ยนแปลงสภาพภูมิอากาศ โดยการมีส่วนร่วมของทุกภาคส่วน

1. ผลักดันให้เกิดการบูรณาการความร่วมมือระหว่างหน่วยงานของรัฐ ภาคเอกชน ภาคประชาชน และภาคีเครือข่ายอื่น ๆ ในการทำงานร่วมกันเพื่อเพิ่มขีดความสามารถในการป้องกัน และแก้ไขภัยพิบัติในเชิงโครงสร้างพื้นฐาน
2. ปรับปรุงการบริหารจัดการพิบัติภัยทั้งระบบในจังหวัดน่าน โดยคำนึงถึงปัจจัยการเปลี่ยนแปลงสภาพภูมิอากาศระยะยาว โดยการพัฒนาฐานข้อมูล การคาดการณ์สภาพภูมิอากาศและระบบเตือนภัยล่วงหน้า ที่รวดเร็ว
3. บูรณาการความร่วมมือทุกภาคส่วนในการจัดทำแผนการจัดการมลพิษที่มีผลกระทบต่อสิ่งแวดล้อมในพื้นที่จังหวัดน่าน ไม่ว่าจะเป็นปัญหาหมอกควัน ไฟป่า การใช้สารเคมีในภาคการเกษตร การจัดการขยะมูลฝอย มูลฝอยติดเชื้อ ของเสียอันตราย

ทั้งนี้ แนวทางการพัฒนาตามประเด็นการพัฒนาที่ 3 สอดคล้องกับการขับเคลื่อนเป้าหมายการพัฒนาที่ยั่งยืน (Sustainable Development Goals : SDGs) ในด้านทรัพยากรธรรมชาติและสิ่งแวดล้อม ประกอบด้วย เป้าหมายที่ 6 การจัดให้มีน้ำและสุขอนามัยและมีการบริหารจัดการที่ยั่งยืน (Clean Water And Sanitation) เป้าหมายที่ 13 ปฏิบัติการต่อสู้กับการเปลี่ยนแปลงสภาพภูมิอากาศและผลกระทบที่เกิดขึ้น (Protect The Planet) และเป้าหมายที่ 15 ปกป้องระบบนิเวศบนบก จัดการป่าไม้อย่างยั่งยืน ต่อสู้การกลายสภาพเป็นทะเลทราย หยุดการเสื่อมโทรมของที่ดินและพื้นสภาพและหยุดการสูญเสียมลพิษทางชีวภาพ (Life On Land) ตอบสนองต่อวาระการพัฒนาในสิ่งแวดล้อม (Planet)

(5) แผนงาน โครงการสำคัญ และกิจกรรม

(5.1) แผนงาน

ประเด็นการพัฒนาที่ 1 สุขภาพดีสร้างโอกาสและสังคมที่ร่มเย็น

แผนงานที่ 1 : พัฒนาคนทุกช่วงวัยตามหลักปรัชญาเศรษฐกิจพอเพียงเพื่อสร้างโอกาส และลดความเหลื่อมล้ำทางสังคม

แผนงานที่ 2 : พัฒนาระบบบริการสาธารณสุขที่ทั่วถึง ทันสมัย และครบวงจรเพื่อให้คนน่า มีสุขภาวะที่ดี

แผนงานที่ 3 : สร้างสังคมแห่งโอกาสสงบสุขและร่มเย็น

ประเด็นการพัฒนาที่ 2 สุขเศรษฐกิจสร้างสรรค์และมูลค่าสูง

แผนงานที่ 1 : เพิ่มขีดความสามารถผู้ประกอบการค้า การลงทุน และยกระดับผลิตภัณฑ์ ภูมิปัญญาชุมชนด้วยนวัตกรรมสร้างสรรค์

แผนงานที่ 2 : พัฒนาและส่งเสริมเกษตรปลอดภัยและมูลค่าสูง

แผนงานที่ 3 : พัฒนาและส่งเสริมท่องเที่ยวคุณภาพสูง

ประเด็นการพัฒนาที่ 3 สุขเติบโตอย่างเป็นมิตรกับสิ่งแวดล้อม

แผนงานที่ 1 : ดูแล รักษา และฟื้นฟูทรัพยากรธรรมชาติและสิ่งแวดล้อมอย่างเป็นระบบ

แผนงานที่ 2 : บริหารจัดการทรัพยากรธรรมชาติเพื่อสร้างการเติบโตที่เป็นมิตรกับสิ่งแวดล้อม

แผนงานที่ 3 : บรรเทาผลกระทบจากภัยธรรมชาติ จากการเปลี่ยนแปลงสภาพภูมิอากาศ

โดยการมีส่วนร่วมของทุกภาคส่วน

(5.2) โครงการสำคัญ และกิจกรรม

ประเด็นการพัฒนา	แผนงาน	โครงการสำคัญ	กิจกรรม
<p><u>ประเด็นการพัฒนาที่ 1</u> สภาพดีสร้างโอกาสและสังคมที่ ที่ร่มเย็น</p>	<p>แผนงานที่ 1 : สภาพดีสร้างโอกาสและสังคมที่ ร่มเย็น</p>	<p>1. โครงการพัฒนาคนทุกช่วงวัยตามหลัก ปรัชญาของเศรษฐกิจพอเพียงเพื่อสร้าง โอกาสลดความเหลื่อมล้ำทางสังคม</p>	<p>1.1 กิจกรรมการสร้างโอกาสลดความเหลื่อมล้ำเพื่อแก้ไขปัญหา กลุ่มผู้สูงอายุและกลุ่มเปราะบางทางสังคม 1.2 กิจกรรมการเตรียมความพร้อมของคนงานในศตวรรษที่ 21 1.3 กิจกรรมเสริมสร้างความรู้ทางอาหารปลอดภัยตาม หลักปรัชญาของเศรษฐกิจพอเพียง</p>
	<p>แผนงานที่ 2 : พัฒนาระบบบริการสาธารณสุข ที่ทั่วถึง ทันสมัย และครบวงจร เพื่อให้คนน่านมีสุขภาพที่ดี</p>	<p>2. โครงการพัฒนาระบบบริการ สาธารณสุขที่ทั่วถึง ทันสมัยและครบวงจร เพื่อให้คนน่านมีสุขภาพที่ดี</p>	<p>2.1 กิจกรรมการพัฒนาและส่งเสริมโภชนาการที่ดีสำหรับหญิง มีครรภ์และเด็ก เพื่อแก้ไขปัญหาเด็กน่านแต่ 2.2 กิจกรรมการลดภาระเสี่ยงอันเป็นสาเหตุของโรค ไม่ติดต่อเรื้อรัง 2.3 กิจกรรมการพัฒนาและสร้างเสริมคนน่านให้มีสุขภาพที่ดี</p>
<p>แผนงานที่ 3 : สร้างสังคมแห่งโอกาสสงบสุข และร่มเย็น</p>	<p>3. โครงการสร้างสังคมที่สงบสุขร่มเย็น</p>	<p>3.1 กิจกรรมการปลูกจิตสำนึกที่ถูกต้องและเหมาะสม ด้วยทักษะการคิด วิเคราะห์ แยกแยะแก่เยาวชน 3.2 กิจกรรมการสร้างการรับรู้ให้กับประชาชน เพื่อสร้าง บรรยากาศความสามัคคีปรองดองในหมู่บ้านและชุมชน 3.3 กิจกรรม To be number one 3.4 กิจกรรมการเสริมสร้างพลังเข้มแข็งของหมู่บ้าน/ชุมชน ในการสร้างสังคมร่มเย็นและปลอดภัยพิตติ</p>	

ประเด็นการพัฒนา	แผนงาน	โครงการสำคัญ	กิจกรรม
ประเด็นการพัฒนาที่ 2 สุขเศรษฐกิจสร้างสรรค์และมูลค่าสูง	แผนงานที่ 1 : เพิ่มขีดความสามารถผู้ประกอบการค่า การลงทุน และยกระดับผลิตภัณฑ์ ภูมิปัญญาชุมชนด้วยนวัตกรรมสร้างสรรค์	1. โครงการเพิ่มขีดความสามารถผู้ประกอบการค่า การลงทุน และผลิตภัณฑ์ภูมิปัญญาชุมชน 2. โครงการเกษตรปลอดภัยและมูลค่าสูง	<p>1.1 กิจกรรมพัฒนาโครงสร้างพื้นฐานระบบโลจิสติกส์ และจุดผ่านแดนถาวรเพื่อเพิ่มขีดความสามารถด้านการแข่งขัน</p> <p>1.2 กิจกรรมการพัฒนาเพื่อยกระดับผู้ประกอบการ ด้วยการนำเอาองค์ความรู้ เทคโนโลยีและนวัตกรรมมาใช้ในการกระบวนการผลิต เพื่อลดต้นทุนและการสร้างเศรษฐกิจแบบแบ่งปัน (Sharing Economy)</p> <p>1.3 กิจกรรมการพัฒนาในรูปแบบผลิตภัณฑ์ โดยการต่อยอดภูมิปัญญา ด้วยนวัตกรรมเชิงสร้างสรรค์</p> <p>1.4 กิจกรรมเตรียมความพร้อมของผู้ประกอบการเกี่ยวกับการค้าขายแดนและการส่งออก</p> <p>1.5 กิจกรรมการเพิ่มช่องทางการตลาดทั้งภายในและต่างประเทศด้วยเทคโนโลยีดิจิทัล</p> <p>1.6 กิจกรรมการสร้างเยาวชนนวัตกรตลาดรุ่นใหม่</p>
แผนงานที่ 2 : พัฒนาและส่งเสริมเกษตรปลอดภัยและมูลค่าสูง	2. โครงการเกษตรปลอดภัยและมูลค่าสูง	2.1 กิจกรรมการพัฒนาส่งเสริมสินค้าเกษตรและเกษตรแปรรูป	<p>2.1 กิจกรรมการพัฒนาส่งเสริมสินค้าเกษตรและเกษตรแปรรูป</p> <p>2.2 กิจกรรมการแปรรูปผลิตภัณฑ์ที่ไม่ใช่ เพื่อเพิ่มมูลค่า</p> <p>2.3 กิจกรรมการพัฒนาแหล่งน้ำและปัจจัยสนับสนุนเพื่อเพิ่มศักยภาพการผลิตสินค้าเกษตรปลอดภัยและเกษตรยั่งยืน</p> <p>2.4 กิจกรรมพัฒนากระบวนการผลิตสินค้าเกษตรปลอดภัยและเกษตรยั่งยืน ด้วยองค์ความรู้ เทคโนโลยีและนวัตกรรม</p> <p>2.5 กิจกรรมการแปรรูปสินค้าเกษตรด้วยองค์ความรู้ เทคโนโลยีและนวัตกรรม เพื่อสร้างมูลค่าเพิ่ม</p> <p>2.6 กิจกรรมการพัฒนาและเพิ่ม ช่องทางการจำหน่ายสินค้าเกษตรด้วยเทคโนโลยีดิจิทัล</p> <p>2.7 กิจกรรมการพัฒนาการเรียนรู้เกษตรปลอดภัยและเกษตรยั่งยืนสู่ชุมชน</p>

ประเด็นการพัฒนา	แผนงาน	โครงการสำคัญ	กิจกรรม
<p>ประเด็นการพัฒนาที่ 2</p> <p>สุขเศรษฐกิจสร้างสรรค์และมูลค่าสูง (ต่อ)</p>	<p>แผนงานที่ 3 :</p> <p>พัฒนาและส่งเสริมท่องเที่ยวคุณภาพสูง</p>	<p>3. โครงการเพิ่มขีดความสามารถด้านการแข่งขันและยกระดับการท่องเที่ยวคุณภาพสูง</p>	<p>3.1 กิจกรรมพัฒนาถนนเพื่อสิ่งอำนวยความสะดวกเพื่อเพิ่มศักยภาพรองรับนักท่องเที่ยว</p> <p>3.2 กิจกรรมพัฒนาโครงสร้างพื้นฐานและสิ่งอำนวยความสะดวกเพื่อเพิ่มศักยภาพรองรับนักท่องเที่ยว</p> <p>3.3 กิจกรรมสืบสาน รักษา ตีลพัฒนาธรรมวิถีสถาบันและต่อยอดเพื่อสร้างมูลค่าเพิ่มในการท่องเที่ยวเชิงสร้างสรรค์</p> <p>3.4 กิจกรรมปรับปรุงภูมิทัศน์หออัตลักษณ์นครน่าน เพื่อการท่องเที่ยวสู่สังคม เศรษฐกิจและชุมชนอย่างยั่งยืน</p> <p>3.5 กิจกรรมพัฒนาแรงงานและผู้ประกอบการ ยกระดับมาตรฐานการท่องเที่ยวสินค้า และบริการให้ได้มาตรฐานสากล</p> <p>3.6 กิจกรรมการสร้างภาพลักษณ์ด้านการท่องเที่ยวที่ตีประชาชนสัมพันธ์และเพิ่มช่องทางการตลาดเพื่อดึงดูดนักท่องเที่ยวคุณภาพ</p>
<p>ประเด็นการพัฒนาที่ 3</p> <p>สุขเติบโตอย่างเป็นมิตรกับสิ่งแวดล้อม</p>	<p>แผนงานที่ 1 :</p> <p>ดูแล รักษา และฟื้นฟูทรัพยากรธรรมชาติและสิ่งแวดล้อมอย่างเป็นระบบ</p>	<p>1. โครงการดูแล รักษา และฟื้นฟูทรัพยากรธรรมชาติและสิ่งแวดล้อม</p>	<p>1.1 กิจกรรมอนุรักษ์และฟื้นฟูทรัพยากรธรรมชาติ ผ่านการสร้างฝายและสร้างน้ำ</p> <p>1.2 กิจกรรมการสร้างจิตสำนึกให้รักษ์ทรัพยากรธรรมชาติและสิ่งแวดล้อม</p> <p>1.3 กิจกรรมการสร้างความรู้ ความเข้าใจที่ถูกต้องเกี่ยวกับกฎหมายป่าไม้ชุมชน</p>

ประเด็นการพัฒนา	แผนงาน	โครงการสำคัญ	กิจกรรม
ประเด็นการพัฒนาที่ 3 สุขเติบโตอย่างเป็นมิตรกับ สิ่งแวดล้อม (ต่อ)	แผนงานที่ 2 : บริหารจัดการทรัพยากร ธรรมชาติเพื่อสร้างการเติบโตที่ เป็นมิตรกับสิ่งแวดล้อม	2. โครงการบริหารจัดการทรัพยากร ธรรมชาติเพื่อสร้างการเติบโต ที่เป็น มิตรกับสิ่งแวดล้อม	2.1 กิจกรรมการสร้างการรับรู้และความเข้าใจกับประชาชนและ ชุมชนที่ได้รับการจัดสรรที่ดินทำกินตามนโยบาย คพช. 2.2 กิจกรรมการพัฒนาคุณภาพชีวิตของประชาชนในพื้นที่ คพช. สร้างอาชีพเพิ่มรายได้และอยู่ร่วมกับป่าได้อย่างยั่งยืน 2.3 สร้างฝาย สร้างน้ำ พัฒนาคนในพื้นที่ คพช.
	แผนงานที่ 3 : บรรเทาผลกระทบจากภัย ธรรมชาติ จากการเปลี่ยนแปลง สภาพภูมิอากาศ โดยการมีส่วนร่วม ของทุกภาคส่วน	3. โครงการบรรเทาผลกระทบจากภัย ธรรมชาติ จากการเปลี่ยนแปลงสภาพ ภูมิอากาศ โดยการมีส่วนร่วมของทุก ภาคส่วน	3.1 กิจกรรมการเพิ่มขีดความสามารถในการป้องกันและแก้ไข ปัญหาภัยพิบัติในเชิงโครงสร้างพื้นฐาน 3.2 กิจกรรมพัฒนาระบบเตือนภัยและเพิ่มขีดความสามารถใน การช่วยเหลือและบรรเทาภัย 3.3 กิจกรรมการบูรณาการความร่วมมือทุกภาคส่วนในการ แก้ไขปัญหาหมอกควัน ไฟป่า 3.4 กิจกรรมสร้างจิตสำนึกในการรักษาสิ่งแวดล้อม

แผนพัฒนาจังหวัดน่าน พ.ศ. 2566 - 2570

เป้าหมายการพัฒนาจังหวัดน่าน : "เมืองแห่งความสุขและสร้างสรรค์"

โดยพลิกโฉมการพัฒนา เดินหน้าสร้างเมืองน่านเมืองแห่งความสุขและมีคุณภาพชีวิตดีสังคมร่มเย็น เศรษฐกิจได้รับการต่อยอดและสร้างมูลค่าอย่างสร้างสรรค์และเติบโตอย่างเป็นมิตรกับสิ่งแวดล้อม

สรุปโครงการตามแผนพัฒนาจังหวัดน่าน พ.ศ. 2566 - 2570

ประเด็นการพัฒนา	งบประมาณดำเนินการ					
	พ.ศ. 2566	พ.ศ. 2567	พ.ศ. 2568	พ.ศ. 2569	พ.ศ. 2570	
ประเด็นการพัฒนาที่ 1 สุขภาพดีสร้างโอกาสและสังคมที่ร่มเย็น						
โครงการของจังหวัด	19,448,600	25,893,200	73,738,200	25,384,000	25,684,000	170,148,000
โครงการของกระทรวง/กรม	-	-	3,200,950	-	-	3,200,950
โครงการของ อปท.	-	-	10,854,000	6,322,000	6,322,000	23,498,000
รวม	19,448,600	25,893,200	87,793,150	31,706,000	32,006,000	196,846,950
ประเด็นการพัฒนาที่ 2 สุข เศรษฐกิจสร้างสรรค์และมูลค่าสูง						
โครงการของจังหวัด	255,311,400	353,699,500	1,151,654,160	276,400,000	213,200,000	2,250,265,060
โครงการของกระทรวง/กรม	43,275,200	619,000	687,791,334	3,590,900	619,000	735,895,434
โครงการของ อปท.	-	-	261,500,000	740,000	740,000	262,980,000
รวม	298,586,600	354,318,500	2,100,945,494	280,730,900	214,559,000	3,249,140,494
ประเด็นการพัฒนาที่ 3 สุขเติบโตอย่างเป็นมิตรกับสิ่งแวดล้อม						
โครงการของจังหวัด	70,335,400	133,164,200	141,130,900	107,200,000	67,200,000	519,030,500
โครงการของกระทรวง/กรม	-	-	7,206,000	2,971,900	-	10,177,900
โครงการของ อปท.	-	-	39,038,750	9,780,000	9,780,000	58,598,750
รวม	70,335,400	133,164,200	187,375,650	119,951,900	76,980,000	587,807,150
ค่าใช้จ่ายในการบริหารงานจังหวัดแบบบูรณาการ	10,000,000	10,000,000	10,000,000	10,000,000	10,000,000	50,000,000

บัญชีรายการชุดโครงการสำคัญ				งบประมาณดำเนินการ						
แผนงาน/โครงการสำคัญ		ยุทธศาสตร์ชาติ (X)/แผนแม่บท 1 (Y)	แหล่ง งปม.	หน่วยดำเนินการ	พ.ศ.2566	พ.ศ. 2567	พ.ศ.2568	พ.ศ.2569	พ.ศ.2570	พ.ศ. 2566-2570
ประเด็นการพัฒนาที่ 1 สุขภาพดี สร้างโอกาสและสังคมที่ร่มเย็น										
แผนงานที่ 1 : สุขภาพดี สร้างโอกาสและสังคมที่ร่มเย็น										
โครงการของจังหวัด										
1	โครงการพัฒนาคนทุกช่วงวัย ตามหลักปรัชญาของเศรษฐกิจพอเพียงเพื่อสร้างโอกาสลดความเหลื่อมล้ำทางสังคม	4,11	1		19,448,600	25,893,200	73,738,200	25,384,000	25,684,000	170,148,000
1.1	กิจกรรมการสร้างโอกาสลดความเหลื่อมล้ำ เพื่อแก้ไขปัญหากลุ่มผู้สูงอายุและกลุ่มเปราะบางทางสังคม	4,11	1		5,133,800	5,214,500	6,870,100	3,200,000	3,200,000	23,618,400
	(1) สร้างสุขผู้สูงอายุสถานสายใยน่าน 4.0			สนง.พัฒนาสังคมและความมั่นคงของมนุษย์ จังหวัดน่าน			3,463,700			3,463,700
	(2) พัฒนาศูนย์สุขภาพจิตและจิตเวชตามหลักปรัชญาเศรษฐกิจพอเพียง			ศูนย์คุ้มครองคนไร้ที่พึ่งจังหวัดน่าน			390,000			390,000
	(3) พัฒนาและเสริมสร้างการรับรู้ เพื่อสร้างความเป็นธรรมและความเหลื่อมล้ำทางสังคม			สนง.ยุติธรรมจังหวัดน่าน			217,500			217,500
	(4) เพิ่มศักยภาพการดูแลสุขภาพผู้สูงอายุและกลุ่มเปราะบางทางสังคมแบบบูรณาการและการมีส่วนร่วมจากภาคี ครอบครัวยุวมชน			สำนักงานสาธารณสุขจังหวัดน่าน			2,500,000			2,500,000
2	โครงการพัฒนารูปแบบการให้บริการศูนย์ประสานงานและส่งเสริมการมีงานทำ เรือนจำจังหวัดน่าน			เรือนจำจังหวัดน่าน			35,900			35,900
3	โครงการส่งเสริมการมีงานทำและสนับสนุนทุนประกอบอาชีพแก่ผู้พ้นโทษ			เรือนจำจังหวัดน่าน			200,000			200,000
4	โครงการปรับปรุงระบบน้ำเพื่อใช้สำหรับผู้ต้องขังภายในเรือนจำจังหวัดน่าน			เรือนจำจังหวัดน่าน			33,000			33,000
5	โครงการพัฒนานโยบายและระบบการจัดการสิ่งปฏิกูลลดการปนเปื้อนแหล่งน้ำ			เรือนจำจังหวัดน่าน			30,000			30,000
1.2	กิจกรรมการเตรียมความพร้อมของคณาจารย์ใน ศตวรรษที่ 21	4,11	1		6,601,300	3,996,300	25,953,500	5,000,000	5,000,000	46,551,100
	(1) สืบสานหัตถกรรมและศิลปะพื้นบ้านโดยเยาวชนและภูมิปัญญาท้องถิ่นน่าน			สำนักงานศึกษาธิการจังหวัดน่าน			950,000			950,000

บัญชีรายการชุดโครงการสำคัญ		งบประมาณดำเนินการ							
แผนงาน/โครงการสำคัญ	ยุทธศาสตร์ชาติ (X)/แผนแม่บท 1 (Y)	แหล่งงบประมาณ	หน่วยงานดำเนินการ	พ.ศ.2566	พ.ศ. 2567	พ.ศ.2568	พ.ศ.2569	พ.ศ.2570	พ.ศ. 2566-2570
(2) พัฒนากิจกรรมด้าน Coding สู่ Nan Creative City			สำนักงานอาชีวศึกษา (เทคนิคบัว)			2,000,000			2,000,000
(3) เสริมสร้างภูมิทัศน์ทางทงใจในเด็กและเยาวชนแบบมีส่วนร่วม			สำนักงานสาธารณสุขจังหวัดน่าน			1,500,000			1,500,000
(4) จัดตั้งห้องสมุดประชาชน "เฉลิมพระกษมากร" จังหวัดน่าน			สำนักงานส่งเสริมการเรียนรู้จังหวัดน่าน			17,615,000			17,615,000
(5) แข่งขันทักษะทางวิชาการศิลปหัตถกรรมนักเรียนโรงเรียนมัธยมศึกษาในจังหวัดน่าน ประจำปีงบประมาณ พ.ศ. 2568			สนง.เขตพื้นที่การศึกษามัธยมศึกษา			350,000			350,000
(6) Nan best of young น่าน เยาวชนคนคุณภาพ			สำนักงานส่งเสริมการเรียนรู้จังหวัดน่าน			1,031,000			1,031,000
(7) พัฒนาขีดความสามารถในการใช้เทคโนโลยีดิจิทัลของผู้มีชุมชนและอาสาสมัครเพื่อลดความเหลื่อมล้ำทางสังคม			สำนักงานสถิติจังหวัดน่าน			2,507,500			2,507,500
1.3 กิจกรรมเสริมสร้างความมั่นคงทางอาหาร ปลอดภัยตามหลักปรัชญาของ เศรษฐกิจพอเพียง	4.11	1	สำนักงานสาธารณสุขจังหวัดน่าน		1,480,000	1,624,000	1,600,000	1,700,000	6,404,000
(1) การจัดการคุณภาพน้ำบริโภคในชุมชนพื้นที่โครงการกู่พัฒนา ตามพระราชดำริสมเด็จพระกนิษฐาธิราชเจ้ากรมสมเด็จพระเทพรัตนราชสุดาฯ สยามบรมราชกุมารี แบบมีส่วนร่วมเพื่อการจัดการปัญหาในพื้นที่อย่างยั่งยืน (อำเภอป่อเกลือและอำเภอเฉลิมพระเกียรติ)			สำนักงานสาธารณสุขจังหวัดน่าน			1,500,000			1,500,000
(2) เสริมสร้างความรู้ความมั่นคงทางอาหารปลอดภัยตามหลักปรัชญาของเศรษฐกิจพอเพียง			สำนักงานพัฒนาชุมชนจังหวัดน่าน			124,000			124,000
แผนงานที่ 2 พัฒนาระบบบริการสาธารณสุขที่เข้าถึง ทันสมัย และคบบางจรงเพื่อให้น่านมีสุขภาพะที่ดี									

บัญชีรายการชุดโครงการสำคัญ		งบประมาณดำเนินการ						
แผนงาน/โครงการสำคัญ	ยุทธศาสตร์ชาติ (X)/แผนแม่บท 1 (Y)	แหล่งงบประมาณ	พ.ศ. 2566	พ.ศ. 2567	พ.ศ. 2568	พ.ศ. 2569	พ.ศ. 2570	พ.ศ. 2566-2570
2	โครงการพัฒนาระบบบริการสาธารณสุขที่ทั่วถึงทันสมัยและครบวงจรเพื่อไต่คนนำหน้ามีสุขภาพที่ดี	3,13	1	3,924,400	7,000,000	4,000,000	3,900,000	19,877,200
2.1	กิจกรรมการพัฒนาและส่งเสริมโภชนาการที่ดีสำหรับหญิงมีครรภ์และเด็ก เพื่อแก้ไขปัญหาลูกเตี้ย	3,13	1	512,800	3,000,000	1,500,000	1,600,000	7,842,700
	(1) ส่งเสริมโภชนาการที่ดีแก่ชนกลุ่มเปราะบางและครอบครัวในหญิงตั้งครรภ์และเด็กปฐมวัย เพื่อแก้ไขปัญหา "น่านเด็กเตี้ย" อย่างยั่งยืน				1,500,000			1,500,000
	(2) สร้างการมีส่วนร่วมในการส่งเสริมพัฒนาการเด็กปฐมวัยและการสร้างวินัยเชิงบวกแบบบูรณาการและการมีส่วนร่วมของครอบครัวและชุมชน (ขยายรูปแบบ Triple P plus)				1,500,000			1,500,000
2.2	กิจกรรมการลดความเสียหายอันเป็นสาเหตุของโรคไม่ติดต่อเรื้อรัง	3,13	1	190,000	528,500	4,000,000	800,000	6,218,500
	(1) สร้างการมีส่วนร่วมในการลดปัจจัยเสี่ยงและการควบคุมโรคไม่ติดต่อเรื้อรังแบบบูรณาการ					3,000,000		3,000,000
	(2) เสริมสร้างการป้องกันและแก้ไขปัญหาสุขภาพจิตและปัญหาการฆ่าตัวตายเชิงรุกแบบบูรณาการและการมีส่วนร่วมจังหวัดน่าน					1,000,000		1,000,000
2.3	กิจกรรมการพัฒนาและสร้างเสริมคนนำหน้าใหม่สุขภาพที่ดี	3,13	1	350,000	2,166,000	-	1,500,000	5,816,000
แผนงานที่ 3 : สร้างสังคมแห่งโอกาสสูงสุขและร่มเย็น								
3	โครงการสร้างสังคมที่สุขร่มเย็น	3,1	1	6,660,700	11,278,000	32,290,600	11,884,000	73,697,300
3.1	กิจกรรมการปลูกจิตสำนึกที่ถูกต้องและเหมาะสม ด้วยทักษะการคิด วิเคราะห์ แยกแยะแก่เยาวชน	3,1	1	3,884,000	3,884,000	2,500,000	3,884,000	18,036,000

บัญชีรายการชุดโครงการสำคัญ			งบประมาณดำเนินการ					
แผนงาน/โครงการสำคัญ	ยุทธศาสตร์ชาติ (X)/แผนแม่บท 1 (Y)	แหล่งงบประมาณ	พ.ศ. 2566	พ.ศ. 2567	พ.ศ. 2568	พ.ศ. 2569	พ.ศ. 2570	พ.ศ. 2566-2570
(1) เสริมสร้างภูมิคุ้มกันด้านจิตใจในเด็กและเยาวชน ด้วยรูปแบบ 7D7O แบบมีส่วนร่วม เพื่อให้เด็กผ่าน เก่ง ดี มีสุข (การมีส่วนร่วมพัฒนาความฉลาด 7 ด้าน โดย ครู ทนและ ผู้ปกครอง ผ่านโปรแกรม 7 วัน 7 ฉลาด และการคัดกรองเด็กวัยเรียนและวัยรุ่นกลุ่ม เสี่ยงให้ได้รับการช่วยเหลือเชิงบริการการดูแลที่เหมาะสม ภายใต้การสร้างเสริม สุขภาพจิตเชิงรุกแบบมีส่วนร่วม)					2,500,000			2,500,000
3.2 กิจกรรม การสร้างการรับรู้กับประชาชน เพื่อสร้างบรรยากาศความสามัคคี ประองตองในหมู่บ้านและชุมชน	3,1	1	829,700	444,000	917,200	500,000	500,000	3,190,900
(1) กิจกรรมการสร้างการรับรู้ให้กับประชาชน เพื่อสร้างบรรยากาศความสามัคคี ประองตองในหมู่บ้านและชุมชน				ที่ทำการปกครอง จังหวัดน่าน	107,600			107,600
(2) ผูกอบรวมวิสาหกิจความรู้ด้านกฎหมายเบื้องต้น/ความรู้ด้านเทคโนโลยีใหม่ ๆ การ ต่อสู้ป้องกันตัวและด้านการข่าว ให้กับอาสาสมัครตำรวจบ้าน				ตำรวจภูธรจังหวัดน่าน	809,600			809,600
3.3 กิจกรรม To be number one	3,1	1	1,947,000	6,950,000	6,560,000	7,200,000	7,500,000	30,157,000
(1) เสริมสร้างภูมิคุ้มกันด้านจิตใจแก่เด็กและเยาวชนจังหวัดน่านแบบมีส่วนร่วมด้วย กระบวนการเป็นหนึ่งโดยไม่พึ่งยาเสพติด				สำนักงานสาธารณสุข จังหวัดน่าน	6,560,000			6,560,000
3.4 กิจกรรมการเสริมสร้างความเข้มแข็งของหมู่บ้าน/ชุมชน ในการสร้างสังคม รมเย็น และปลอดภัยเสถียร	3,1	1	-	-	22,313,400	-	-	22,313,400
(1) การเสริมสร้างความเข้มแข็งของหมู่บ้าน/ชุมชน ในการสร้างสังคมรมเย็นและปลอดภัยเสถียร				ที่ทำการปกครอง จังหวัดน่าน	390,000			390,000
(2) การดำเนินงานสังคมยั่งยืนเพื่อแก้ไขปัญหายาเสพติด แบบครบวงจรตามยุทธศาสตร์ชาติ				ตำรวจภูธรจังหวัดน่าน	1,000,000			1,000,000
(3) จัดตั้งศูนย์ควบคุมและสั่งการอัจฉริยะเพื่อรองรับการเป็นเมืองอัจฉริยะจังหวัดน่าน (IOC : Intelligent Operation Center)				เทศบาลเมืองน่าน	5,547,600			5,547,600
(4) ติดตั้งระบบไฟฟ้าพลังงานแสงอาทิตย์ เรือนจำชั่วคราวเขาน้อย สังกัดเรือนจำ.น่าน				เรือนจำจังหวัดน่าน	375,800			375,800

บัญชีรายการชุดโครงการสำคัญ			งบประมาณดำเนินการ						
แผนงาน/โครงการสำคัญ	ยุทธศาสตร์ชาติ (X)/แผนแม่บท 1 (Y)	แหล่ง งปม.	หน่วยดำเนินการ	พ.ศ.2566	พ.ศ. 2567	พ.ศ.2568	พ.ศ.2569	พ.ศ.2570	พ.ศ. 2566-2570
(5) โครงการขยายเครือข่ายกล้องโทรทัศน์วงจรปิดถนนสายหลักในพื้นที่จังหวัดน่าน			ตำรวจภูธรจังหวัดน่าน			15,000,000			15,000,000
โครงการที่รับการลงทุนสนับสนุนจากกระทรวง/กรม									
1. กระทรวงแรงงาน									
1.1 กรมการจัดหางาน									
1 โครงการก้าวสู่งานที่ดี คนมีคุณภาพ		2	สำนักงานจัดหางาน จังหวัดน่าน			6,400			6,400
(1) กิจกรรมให้บริการจัดหางานของศูนย์บริการจัดหางานเพื่อคนไทย		2	สำนักงานจัดหางาน จังหวัดน่าน			6,400			6,400
2 โครงการให้บริการจัดหางานแก่กลุ่มคนพิเศษ		2	สำนักงานจัดหางาน จังหวัดน่าน			8,000			8,000
(1) กิจกรรมแนะแนวส่งเสริมพลังสร้างยุวแรงงาน		2	สำนักงานจัดหางาน จังหวัดน่าน			3,200			3,200
(2) กิจกรรมจัดหางานให้คนพิการมีงานทำ		2	สำนักงานจัดหางาน จังหวัดน่าน			4,800			4,800
3 โครงการเตรียมความพร้อมแก่กำลังแรงงาน		2	สำนักงานจัดหางาน จังหวัดน่าน			59,900			59,900
(1) กิจกรรมเพิ่มอาชีพ เพิ่มรายได้		2	สำนักงานจัดหางาน จังหวัดน่าน			33,300			33,300
(2) กิจกรรมส่งเสริมผู้รับงานไปทำที่บ้าน		2	สำนักงานจัดหางาน จังหวัดน่าน			10,000			10,000
(3) กิจกรรมแนะแนวอาชีพให้นักเรียน นักศึกษา		2	สำนักงานจัดหางาน จังหวัดน่าน			13,600			13,600
(4) กิจกรรมแนะแนวอาชีพและส่งเสริมอาชีพให้แก่และเยาวชนในสถานพินิจ ผู้ถูกคุม ประพฤติก และผู้ต้องขัง		2	สำนักงานจัดหางาน จังหวัดน่าน			3,000			3,000
4 โครงการส่งเสริมการจัดหางานผู้สูงอายุในอาชีพที่เหมาะสมกับวัยและประสบการณ์		2	สำนักงานจัดหางาน จังหวัดน่าน			7,500			7,500

บัญชีรายการชุดโครงการสำคัญ			งบประมาณดำเนินการ					
แผนงาน/โครงการสำคัญ	ยุทธศาสตร์ชาติ (X)/แผนแม่บท 1 (Y)	แหล่งงบประมาณ	พ.ศ. 2566	พ.ศ. 2567	พ.ศ. 2568	พ.ศ. 2569	พ.ศ. 2570	พ.ศ. 2566-2570
(1) กิจกรรมสนับสนุนส่งเสริมการจัดทำงานให้ผู้สูงอายุ		2			7,500			
5 โครงการขยายโอกาสการมีงานทำให้ผู้สูงอายุ		2			45,000			45,000
(1) กิจกรรมส่งเสริมการประกอบอาชีพอิสระให้ผู้สูงอายุ		2			15,500			
(2) กิจกรรมพัฒนาต่อผลิตผลิตภัณฑ์อุตสาหกรรมออนไลน์		2			29,500			
2. กระทรวงสาธารณสุข					2,489,400			2,489,400
2.1 สำนักงานปลัดกระทรวงสาธารณสุข					2,489,400			
1 พัฒนาศูนย์พักพิงตามหลักปรัชญาเศรษฐกิจพอเพียง เพื่อสร้างโอกาสลดความเหลื่อมล้ำ				สนง.สาธารณสุขจังหวัดน่าน	82,000			82,000
(1) กิจกรรมส่งเสริมสุขภาพผู้สูงอายุและเฝ้าระวังป้องกันผู้สูงอายุกลุ่มเสี่ยงพลัดตก ล้ม/กระตุกหักโน					32,000			
(2) กิจกรรมพัฒนาเมืองที่เป็นมิตรกับผู้สูงอายุ					-			
(3) กิจกรรมดูแลและขยายให้ผู้สูงอายุและผู้มีภาวะพึ่งพิง (Long Term Care)					50,000			
2 ส่งเสริมโภชนาการที่ดีแบบมีส่วนร่วมและครบวงจรในหญิงตั้งครรภ์และเด็กปฐมวัย เพื่อแก้ไขปัญหา "น่านเด็กเดี่ยว"				สนง. สาธารณสุขจังหวัดน่าน	49,000			49,000
(1) ส่งเสริมการเกิดอย่างมีคุณภาพ โดยการเตรียมความพร้อมก่อนตั้งครรภ์ และฝากครรภ์เร็ว					24,000			
(2) พัฒนากีฬาระยะใกล้ส่งเสริมโภชนาการในหญิงตั้งครรภ์ ครอบคลุมและเครือข่ายในชุมชน					25,000			
(3) การเฝ้าระวังและติดตามปัญหาภาวะโภชนาการรายบุคคล ในกลุ่มหญิงตั้งครรภ์ และเด็กปฐมวัย					-			
3 การป้องกันและแก้ไขปัญหาดังกล่าวและปัญหาการฆ่าตัวตายเชิงรุกแบบบูรณาการและการมีส่วนร่วมจังหวัดน่าน				สนง. สาธารณสุขจังหวัดน่าน	29,800			29,800

ปัญหาวิทยายุทธโครงการสำคัญ		งบประมาณดำเนินการ											
		ยุทธศาสตร์ชาติ (X)/แผนแม่บท 1 (Y)	แหล่ง งปม.	หน่วยดำเนินการ	พ.ศ.2566	พ.ศ. 2567	พ.ศ.2568	พ.ศ.2569	พ.ศ.2570	พ.ศ. 2566-2570			
แผนงาน/โครงการสำคัญ													
	(1) กิจกรรมขับเคลื่อนผ่านกลไกคณะทำงานป้องกันปัญหาการฆาตกรรมระดับจังหวัด									25,000			
	(2) การเฝ้าระวังสิ่งผิดกฎหมายเด็อนาย									4,800			
4	การลดปัจจัยเสี่ยงและการควบคุมโรคติดต่อหรือรูปแบบบูรณาการ			สนง. สาธารณสุข จังหวัดน่าน						50,000			50,000
	(1) การเฝ้าระวังในการป้องกันและควบคุมโรคติดต่อหรือรังในชุมชน									25,000			
	(2) พัฒนาศักยภาพบุคลากรสาธารณสุข /แกนนำ เครือข่ายโรคติดต่อในชุมชน									25,000			
5	การปลูกจิตสำนึกที่ถูกต้องและเหมาะสม ด้วยทักษะการคิด วิเคราะห์ แยกแยะแก่ เยาวชน			สนง. สาธารณสุข จังหวัดน่าน						28,600			28,600
	(1) สร้างการรับรู้ให้กับครอบครัว/ตายาย ครูพี่เลี้ยง ครูอนุบาล สามารถใช้คู่มือ DSPM ในการตรวจพัฒนาเด็ก									3,600			
	(2) พัฒนาศักยภาพของบุคลากร ครูพี่เลี้ยง อสม. คนเลี้ยงดู									25,000			
6	การคัดกรองนั้ผู้เสพ ผู้ติดยาเสพติด เข้าสู่กระบวนการบำบัดรักษาฟื้นฟู ตาม มาตรฐาน			สนง. สาธารณสุข จังหวัดน่าน						2,250,000			2,250,000
	(1) กิจกรรมให้บริการรักษาพยาบาลและฟื้นฟูสภาพผู้ป่วยยาเสพติดในพื้นที่									1,700,000			
	(2) การพัฒนาศักยภาพของเจ้าหน้าที่สาธารณสุขที่รับผิดชอบงานยาเสพติด, แกนนำ ชุมชน , อสม.									550,000			
	3. กระทรวงเกษตรและสหกรณ์									584,750			
	3.1 กรมพัฒนาที่ดิน									282,750			
1	โครงการ พัฒนาคอยอดกลุ่มเดิมที่เข้มแข็งส่งเสริมการใช้สารอินทรีย์ลดการใช้สารเคมี (ครัวไทยสู่ครัวโลก)									282,750			
	3.2 กรมส่งเสริมการเกษตร									302,000			
1	โครงการ ส่งเสริมการปลูกผักปลอดภัยจากสารพิษ ณ พระตำหนักงน้อย จังหวัดน่าน									302,000			
โครงการขององค์กรปกครองส่วนท้องถิ่น										10,854,000	6,322,000	6,322,000	23,498,000

บัญชีรายการชุดโครงการสำคัญ		งบประมาณดำเนินการ							
แผนงาน/โครงการสำคัญ	ยุทธศาสตร์ชาติ (X)/แผนแม่บท 1 (Y)	แหล่ง งปม.	หน่วยงานดำเนินการ	พ.ศ.2566	พ.ศ. 2567	พ.ศ.2568	พ.ศ.2569	พ.ศ.2570	พ.ศ. 2566-2570
1	โครงการพัฒนาศักยภาพแกนนำผู้พิการและผู้ดูแลจังหวัดน่าน		องค์การบริหารส่วน จังหวัดน่าน			150,000			150,000
2	โครงการพัฒนาศักยภาพผู้พิการและผู้ดูแลจังหวัดน่าน		องค์การบริหารส่วน จังหวัดน่าน			100,000			100,000
3	โครงการฝึกอบรมและส่งเสริมอาชีพแก่ผู้พิการและผู้ดูแลจังหวัดน่าน		องค์การบริหารส่วน จังหวัดน่าน			100,000			100,000
4	โครงการฝึกอบรมและส่งเสริมอาชีพแก่ผู้พิการและผู้ดูแล อำเภอพาน้อย จังหวัดน่าน		องค์การบริหารส่วน จังหวัดน่าน			30,000			30,000
5	โครงการแลกเปลี่ยนเรียนรู้สร้างความเข้มแข็งให้กับผู้พิการและภาคีเครือข่ายผู้พิการ จังหวัดน่าน		องค์การบริหารส่วน จังหวัดน่าน			150,000			150,000
6	โครงการพัฒนาศักยภาพแกนนำผู้สูงอายุจังหวัดน่าน		องค์การบริหารส่วน จังหวัดน่าน			100,000			100,000
7	โครงการประชุมปฏิบัติการแกนนำผู้สูงอายุจังหวัดน่าน		องค์การบริหารส่วน จังหวัดน่าน			52,000			52,000
8	โครงการอบรมการจัดทำสื่อมัลติมีเดียเรียนรู้คุณค่าทางศิลปะ พัฒนาสู่การเสริมสร้าง รายได้แก่ผู้สูงอายุ อำเภอภูเพียง จังหวัดน่าน		องค์การบริหารส่วน จังหวัดน่าน			100,000			100,000
9	โครงการฝึกอบรมและส่งเสริมอาชีพแก่ผู้สูงอายุจังหวัดน่าน		องค์การบริหารส่วน จังหวัดน่าน			400,000			400,000
10	โครงการแข่งขันกีฬาและกรีฑาเชื่อมความสัมพันธ์ของผู้สูงอายุจังหวัดน่าน		องค์การบริหารส่วน จังหวัดน่าน			400,000			400,000
11	โครงการฝึกอบรมและส่งเสริมอาชีพแก่ผู้สูงอายุ อำเภอเชียงกลาง จังหวัดน่าน		องค์การบริหารส่วน จังหวัดน่าน			1,000,000			1,000,000
12	โครงการแลกเปลี่ยนเรียนรู้สร้างความเข้มแข็งให้กับผู้สูงอายุและภาคีเครือข่ายผู้สูงอายุ จังหวัดน่าน		องค์การบริหารส่วน จังหวัดน่าน			150,000			150,000
13	โครงการสงเคราะห์ผู้พิการไร้ชื่อขององค์การบริหารส่วนจังหวัดน่าน		องค์การบริหารส่วน จังหวัดน่าน			300,000			300,000
1	โครงการปรับปรุงหอกระจายข่าวประจำหมู่บ้าน บ้านก่อ หมู่ที่ 3	3				100,000	100,000	100,000	300,000
2	โครงการปรับปรุงหอกระจายข่าวประจำหมู่บ้าน บ้านนาหมื่น หมู่ที่ 4	3				100,000	100,000	100,000	300,000

ปัญหา/โครงการสำคัญ		งบประมาณดำเนินการ							
แผนงาน/โครงการสำคัญ	ปัญหา/โครงการสำคัญ	ยุทธศาสตร์ชาติ (X)/แผนแม่บท 1 (Y)	แหล่งงบประมาณ	พ.ศ. 2566	พ.ศ. 2567	พ.ศ. 2568	พ.ศ. 2569	พ.ศ. 2570	พ.ศ. 2566-2570
3	โครงการก่อสร้างห้องประชุมประจำหมู่บ้าน บ้านนาหมื่น หมู่ที่ 4		3	อบต.แม่จริม			100,000	100,000	300,000
4	โครงการขุดเจาะบ่อบาดาลหลังงานแสงอาทิตย์ บ้านตองหมู่ที่ 5		3	อบต.แม่จริม			500,000		500,000
5	โครงการปรับปรุงหอกระจายข่าวประจำหมู่บ้าน บ้านตองเจริญราษฎร์ หมู่ที่ 6		3	อบต.แม่จริม			100,000	100,000	300,000
6	โครงการก่อสร้างประปาภูเขาห้วยตาตอชุม บ้านตองเจริญราษฎร์ หมู่ที่ 6		3	อบต.แม่จริม			500,000	500,000	1,500,000
7	โครงการช่วยเหลือประชาชนด้านการส่งเสริมและพัฒนาศูนย์สุขภาพชีวิต		3	อบต.แม่จริม			300,000	300,000	900,000
8	โครงการช่วยเหลือประชาชนด้านการให้ความช่วยเหลือเกษตรกรผู้มีรายได้น้อย		3	อบต.แม่จริม			300,000	300,000	900,000
9	โครงการสถานีกลาง (ศูนย์ปฏิบัติการให้ความช่วยเหลือขององค์กรปกครองส่วนท้องถิ่น) อำเภอแม่จริม จังหวัดน่าน		3	อบต.แม่จริม			22,000	22,000	66,000
10	โครงการปรับปรุงหอประชุมประจำหมู่บ้านหลังเก่า (โรงเรียนกลุ่มแม่บ้าน) บ้านตอง หมู่ที่ 5		3	อบต.แม่จริม			500,000		500,000
11	โครงการปรับปรุงหอประชุมประจำหมู่บ้าน บ้านบอน หมู่ที่ 1		3	อบต.แม่จริม			500,000		500,000
12	โครงการติดตั้งระบบกรองน้ำ จำนวน 3 จุด บ้านบอน หมู่ที่ 1		3	อบต.แม่จริม			900,000	900,000	2,700,000
13	โครงการติดตั้งระบบกรองน้ำ จำนวน 1 จุด บ้านฝาย หมู่ที่ 2		3	อบต.แม่จริม			300,000	300,000	900,000
14	โครงการติดตั้งระบบกรองน้ำ จำนวน 1 จุด บ้านก้อ หมู่ที่ 3		3	อบต.แม่จริม			300,000	300,000	900,000
15	โครงการติดตั้งระบบกรองน้ำ จำนวน 1 จุด บ้านนาหมื่น หมู่ที่ 4		3	อบต.แม่จริม			300,000	300,000	900,000
16	โครงการติดตั้งระบบกรองน้ำ จำนวน 1 จุด บ้านตอง หมู่ที่ 5		3	อบต.แม่จริม			300,000	300,000	900,000
17	โครงการติดตั้งระบบกรองน้ำ จำนวน 1 จุด บ้านตองเจริญราษฎร์		3	อบต.แม่จริม			300,000	300,000	900,000
18	โครงการขุดเจาะบ่อบาดาล จำนวน 3 จุด บ้านบอน หมู่ที่ 1		3	อบต.แม่จริม			900,000	900,000	2,700,000
19	โครงการขุดเจาะบ่อบาดาล จำนวน 1 จุด บ้านฝาย หมู่ที่ 2		3	อบต.แม่จริม			300,000	300,000	900,000
20	โครงการขุดเจาะบ่อบาดาล จำนวน 1 จุด บ้านก้อ หมู่ที่ 3		3	อบต.แม่จริม			300,000	300,000	900,000
21	โครงการขุดเจาะบ่อบาดาล จำนวน 1 จุด บ้านนาหมื่น หมู่ที่ 4		3	อบต.แม่จริม			300,000	300,000	900,000
22	โครงการขุดเจาะบ่อบาดาล จำนวน 1 จุด บ้านตอง หมู่ที่ 5		3	อบต.แม่จริม			300,000	300,000	900,000
23	โครงการขุดเจาะบ่อบาดาล จำนวน 1 จุด บ้านตองเจริญราษฎร์ หมู่ที่ 6		3	อบต.แม่จริม			300,000	300,000	900,000

บัญชีรายการชุดโครงการสำคัญ				งบประมาณดำเนินการ				
แผนงาน/โครงการสำคัญ	ยุทธศาสตร์ รชค.	แหล่ง งบ.	หน่วยดำเนินการ	พ.ศ.2566	พ.ศ. 2567	พ.ศ.2569	พ.ศ.2570	พ.ศ. 2566-2570
ประเด็นการพัฒนาที่ 2 สุขเศรษฐกิจสร้างสรรค์และมูลค่าสูง								
แผนงานที่ 1 : เพิ่มขีดความสามารถผู้ประกอบการค้า การลงทุน และยกระดับชุมชนด้วยนวัตกรรมสร้างสรรค์								
โครงการของจังหวัด								
1	โครงการเพิ่มขีด ความสามารถผู้ประกอบการค้า การลงทุน และผลิตภัณฑ์ภูมิปัญญาชุมชน	2,7	1	255,311,400	353,699,500	276,400,000	213,200,000	2,250,265,060
1.1	กิจกรรม พัฒนาโครงสร้างพื้นฐาน ระบบโลจิสติกส์ และจุดผ่านแดนถาวร เพื่อเพิ่มขีดความสามารถด้านการแข่งขัน	2,7	1	98,090,000	91,500,000	100,000,000	100,000,000	662,645,000
	(1) ก่อสร้างสะพานข้ามลำห้วยสาละ บ้านนาโพธิ์ หมู่ที่ 7 ตำบลน้ำมวบ อำเภอเวียงสา จังหวัดน่าน					31,360,000		31,360,000
	(2) กิจกรรมก่อสร้างถนนคอนกรีตเสริมเหล็กเข้าพื้นที่การเกษตรสายฝายมูล					1,141,000		1,141,000
	(3) ก่อสร้างถนนเชื่อม ตำบลป่าเลาหวาง บ้านแกงโสภา เชื่อมต่อบ้านกุ่มม่วง ตำบลตุ๊พงษ์ อำเภอสันติสุข จังหวัดน่าน					9,970,000		9,970,000
	(4) ก่อสร้างถนนคอนกรีตเสริมเหล็ก (คสล.) สายนาใหม่ เชื่อมต่อบ้านป่าแดด หมู่ 1 ต.พงษ์ - บ้านตุ๊พงษ์ หมู่ที่ 2 ต.ตุ๊พงษ์ - บ้านป่าอ้อย หมู่ที่ 4 ต.ป่าเลาหวาง อำเภอสันติสุข จังหวัดน่าน					5,199,000		5,199,000
	(5) ก่อสร้างถนนคอนกรีตเสริมเหล็กบ้านใหม่มงคล หมู่ที่ 2					2,686,000		2,686,000
	(6) ก่อสร้างถนนแอสฟัลต์ติกคอนกรีต รหัสสายทาง น.น.ถ.55-016 สายบ้านป่าด่าง - ห้วยจ้ำ หมู่ที่ 6 (ช่วงที่ 1)					8,253,000		8,253,000
	(7) ก่อสร้างถนนแอสฟัลต์ติกคอนกรีตเชื่อมต่อบ้านศรีบุญเรือง ตำบลพงษ์ - บ้านป่าด่าง ตำบลตุ๊พงษ์					8,000,000		8,000,000
	(8) เสริมผิวจราจรแอสฟัลต์ติกคอนกรีต บ้านน้ำลอด หมู่ 12 - บ้านสอต หมู่ 8					4,247,000		4,247,000
	(9) เสริมผิวถนนแอสฟัลต์ติกคอนกรีต สายทางอำเภอสองแคว - จุดผ่อนปรนชายแดนไทยลาว					39,305,000		39,305,000
	(10) ซ่อมสร้างผิวจราจรแอสฟัลต์ติกคอนกรีต สายห้วยโป่ง ตำบลตลาดชุม อำเภอท่าวังผา ถึงท่าบ่อวน อำเภอป่า					40,000,000		40,000,000
	(11) เสริมผิวถนนแอสฟัลต์ติกคอนกรีต สายบ้านห้วยเถา หมู่ 1 ตำบลชนแดน อำเภอสองแคว จังหวัดน่าน					4,220,000		4,220,000

หน่วย : บาท

หน่วย : บาท

บัญชีรายการชุดโครงการสำคัญ				งบประมาณดำเนินการ					
แผนงาน/โครงการสำคัญ	ยุทธศาสตร์ รชช.ดิ	แหล่ง งปม.	หน่วยดำเนินการ	พ.ศ.2566	พ.ศ. 2567	พ.ศ.2568	พ.ศ.2569	พ.ศ.2570	พ.ศ. 2566-2570
(12) ก่อสร้างสะพาน คสล.ข้ามลำห้วยน้ำพริกน้อย			อบต.ชนแดน			942,000			942,000
(13) ก่อสร้างสะพาน คสล.ข้ามลำห้วยน้ำปาน			อบต.ชนแดน			1,532,000			1,532,000
(14) ก่อสร้างสะพาน คสล.ข้ามลำห้วยน้ำกอม			อบต.ชนแดน			1,864,000			
(15) ปรับปรุงภูมิทัศน์สระห้วยแดง บ้านร้องเย็น หมู่ที่ 12ตำบลกลางเวียง			องค์การบริหารส่วนตำบลกลางเวียง			1,200,000			1,200,000
(16) ก่อสร้างถนนแอสฟัลต์ติกคอนกรีตเสริมเหล็ก บ้านวังผา หมู่ 7 บ้านน้ำพา หมู่ 10			องค์การบริหารส่วนตำบลและเวียง			12,307,000			12,307,000
(17) เสริมผิวทางแอสฟัลต์ติกคอนกรีตภายในหมู่บ้าน บ้านห้วยระพี หมู่ 15 เชื่อมต่อบ้านห้วยเฮือ หมู่ 11 ตำบลสะเนียง อำเภอเมืองน่าน จังหวัดน่าน			องค์การบริหารส่วนตำบลสะเนียง			5,000,000			5,000,000
(18) ก่อสร้างถนนแอสฟัลต์ติกคอนกรีต สายบ้านเหนือวัด หมู่ 2 - บ้านวังตาว หมู่ 7			องค์การบริหารส่วนตำบลสะเนียง			9,990,000			9,990,000
(19) เสริมผิวทางแอสฟัลต์ติกคอนกรีต ภายในหมู่บ้าน บ้านน้ำโค้ง หมู่ 4 ตำบลสะเนียง อำเภอเมืองน่าน จังหวัดน่าน			องค์การบริหารส่วนตำบลสะเนียง			3,914,000			3,914,000
(20) เสริมผิวทางแอสฟัลต์ติกคอนกรีต ภายในหมู่บ้าน บ้านวังตาว หมู่ 7 ตำบลสะเนียง อำเภอเมืองน่าน จังหวัดน่าน			องค์การบริหารส่วนตำบลสะเนียง			6,995,000			6,995,000
(21) เสริมผิวทางแอสฟัลต์ติกคอนกรีต ภายในหมู่บ้าน บ้านเหนือวัด หมู่ 2 ตำบลสะเนียง อำเภอเมืองน่าน จังหวัดน่าน			องค์การบริหารส่วนตำบลสะเนียง			4,187,000			4,187,000
(22) เสริมผิวทางแอสฟัลต์ติกคอนกรีต ภายในหมู่บ้าน สายทางบ้านสะเนียง - บ้านเหนือวัด ตำบลสะเนียง อำเภอเมืองน่าน จังหวัดน่าน			องค์การบริหารส่วนตำบลสะเนียง			3,791,000			3,791,000
(23) ก่อสร้างถนนแอสฟัลต์ติกคอนกรีตสายบ้านเหนือวัด หมู่ 2 ตำบลสะเนียง - บ้านดอนมิ่งตอง หมู่ 6 ตำบลมิ่งตอง อำเภอเมืองน่าน จังหวัดน่าน			องค์การบริหารส่วนตำบลสะเนียง			9,939,000			9,939,000
(24) ก่อสร้างถนนแอสฟัลต์ติกคอนกรีต ถนนสายบ้านสนุใหม่ หมู่ 16 - บ้านห้วยระพี หมู่ 15 ตำบลสะเนียง อำเภอเมืองน่าน จังหวัดน่าน			องค์การบริหารส่วนตำบลสะเนียง			40,000,000			40,000,000
(25) ก่อสร้างถนนคอนกรีตเสริมเหล็ก บ้านวังตาว หมู่ 7 ตำบลสะเนียง-บ้านผดุง หมู่ 1 ตำบลผดุง			องค์การบริหารส่วนตำบลสะเนียง			4,100,000			4,100,000

หน่วย : บาท

บัญชีรายการชุดโครงการสำคัญ				งบประมาณดำเนินการ					
แผนงาน/โครงการสำคัญ	ยุทธศาสตร์ รชค.	แหล่ง งปม.	หน่วยดำเนินการ	พ.ศ.2566	พ.ศ. 2567	พ.ศ.2568	พ.ศ.2569	พ.ศ.2570	พ.ศ. 2566-2570
(26) ก่อสร้างถนนคอนกรีตเสริมเหล็ก ถนนเลียบริมฝั่งของ บ้านพร้าว หมู่ที่ 2 ขนาดกว้าง 4.00 ม. หน้า 0.15 ม. ความยาวรวม 2,200 ม. มีพื้นที่ไม่น้อยกว่า 8,800 ตร.ม.			องค์การบริหารส่วนตำบลพระ ธาตุ			8,066,000			8,066,000
(27) ก่อสร้างถนนคอนกรีตเสริมเหล็ก สายบ้านห้วยแก้ว หมู่ที่ 7 ขนาด กว้าง 4.00 ม. หน้า 0.15 ม. ความยาวรวม 1,800 ม. มีพื้นที่ไม่น้อย กว่า 2,800 ตร.ม.			องค์การบริหารส่วนตำบลพระ ธาตุ			4,847,000			4,847,000
1.2 กิจกรรมการพัฒนาในรูปแบบผลิตภัณฑ์โดยการต่อยอดภูมิปัญญาด้วย นวัตกรรมเชิงสร้างสรรค์	2,7	1		6,040,000	4,000,000	-	4,000,000	4,000,000	18,040,000
1.3 กิจกรรมเตรียมความพร้อมของผู้ประกอบการเกี่ยวกับการค้า ชายแดนและการส่งออก	2,7	1	สำนักงานพาณิชย์จังหวัดน่าน	550,000	545,000	2,000,000	1,000,000	1,000,000	5,095,000
พัฒนาห้าทอนานเชิงสร้างสรรค์สู่ตลาดสากล			สนง. ยุทธศาสตร์จังหวัดน่าน			2,000,000			2,000,000
1.4 กิจกรรมการเพิ่มช่องทางการตลาดทั้งภายในและต่างประเทศด้วย เทคโนโลยี ดิจิทัล	2,7	1		2,000,000	4,500,000	7,240,000	5,000,000	5,000,000	23,740,000
(1) ยกระดับสินค้าอัตลักษณ์และผลิตภัณฑ์เด่น จังหวัดน่าน			สำนักงานพาณิชย์จังหวัดน่าน			4,300,000			4,300,000
(2) ขยายช่องทางการตลาดเครื่องเงินสู่ตลาดสากล			สำนักงานพาณิชย์จังหวัดน่าน			1,300,000			1,300,000
(3) การส่งเสริมและพัฒนาการค้ากับประเทศเพื่อนบ้าน			สำนักงานพาณิชย์จังหวัดน่าน			1,640,000			1,640,000
1.5 กิจกรรมการสร้างเยาวชนน่านนักรการตลาดรุ่นใหม่	2,7	1	สำนักงานพาณิชย์จังหวัดน่าน	665,000	620,000	-	700,000	700,000	2,685,000
แผนงานที่ 2 : พัฒนาและส่งเสริมเกษตรปลอดภัยและมูลค่าสูง									
2 โครงการที่ 2 โครงการเกษตรปลอดภัย และมูลค่าสูง	2,8	1		68,993,900	129,764,200	776,188,760	82,700,000	82,700,000	1,140,346,860
2.1 กิจกรรมการพัฒนาแหล่งน้ำและปัจจัย สนับสนุนเพื่อเพิ่มศักยภาพ การผลิตสินค้าเกษตรปลอดภัยและเกษตรยั่งยืน	2,8	1	โครงการชลประทานน่าน	44,294,000	100,486,000	740,677,400	50,000,000	50,000,000	985,457,400
(1) ก่อสร้างอ่างเก็บน้ำห้วยตาด ตำบลฝายแก้ว อำเภอภูเพียง จังหวัด น่าน			โครงการชลประทานน่าน			34,770,000			
(2) ก่อสร้างอ่างเก็บน้ำห้วยขอนแก่น ตำบลนาทะนุง อำเภอนาหมื่น จังหวัดน่าน			โครงการชลประทานน่าน			35,000,000			
(3) ก่อสร้างฝายน้ำล้น (บ้านพ้อ) ตำบลแสนทอง อำเภอท่าวังผา จังหวัดน่าน			โครงการชลประทานน่าน			25,000,000			

บัญชีรายการชุดโครงการสำคัญ		งบประมาณดำเนินการ					หน่วย : บาท		
		พ.ศ.2566	พ.ศ. 2567	พ.ศ.2568	พ.ศ.2569	พ.ศ.2570			
แผนงาน/โครงการสำคัญ	ยุทธศาสตร์ รชค.	แหล่ง งปม.	หน่วยดำเนินการ	พ.ศ.2566	พ.ศ. 2567	พ.ศ.2568	พ.ศ.2569	พ.ศ.2570	พ.ศ. 2566-2570
(4) ก่อสร้างแก๊มลึงห้วยลี หัวมุ่น ตำบลผาลึง อำเภอมือง จังหวัดน่าน			โครงการชลประทานน่าน			15,000,000			
(5) ก่อสร้างอ่างเก็บน้ำห้วยกุ่ม จัดหาแหล่งน้ำสนับสนุนพื้นที่สูงแบบโครงการหลวง ตำบลปิงหลวง อำเภอนาหมื่น จังหวัดน่าน			โครงการชลประทานน่าน			25,000,000			
(6) ก่อสร้างระบบส่งน้ำฝายน้ำกิม (บ้านพ่อ) ตำบลแสนทอง อำเภอท่าวังผา จังหวัดน่าน			โครงการชลประทานน่าน			16,000,000			
(7) ก่อสร้างระบบการจ่ายน้ำเพิ่มเติมห้วยแสด 2 ตำบลสะเนียน อำเภอเมือง จังหวัดน่าน			โครงการชลประทานน่าน			2,000,000			
(8) ก่อสร้างอ่างเก็บน้ำห้วยเค็มบก จัดหาแหล่งน้ำสนับสนุนพื้นที่สูงแบบโครงการหลวง ตำบลปิงหลวง อำเภอนาหมื่น จังหวัดน่าน			โครงการชลประทานน่าน			24,000,000			
(9) ก่อสร้างแก๊มลึงทุ่งหนองหลง ตำบลป่าคา อำเภอท่าวังผา จังหวัดน่าน			โครงการชลประทานน่าน			40,000,000			
(10) กิจกรรมปรับปรุงระบบส่งน้ำพร้อมก่อสร้างถังพักน้ำ บ้านน้ำพัน ตำบลนาไร่หลวง อำเภอฮอด จังหวัดน่าน			โครงการชลประทานน่าน			2,000,000			
(11) ปรับปรุงฝายห้วยน้ำขาว พร้อมระบบส่งน้ำและอาคารประกอบ ตำบลนาขาว อำเภอเมืองน่าน จังหวัดน่าน			โครงการชลประทานน่าน			15,000,000			
(12) ปรับปรุงระบบส่งน้ำอ่างเก็บน้ำห้วยแสด ตำบลจอมจันทร์ อำเภอเวียงสา จังหวัดน่าน			โครงการชลประทานน่าน			21,800,000			
(13) ขุดลอกอ่างเก็บน้ำห้วยร่องเย็น ตำบลตลิ่งชัน อำเภอท่าวังผา จังหวัดน่าน			โครงการชลประทานน่าน			450,000			
(14) ปรับปรุงระบบส่งน้ำเกษตรแปลงใหญ่ บ้านพญาแก้ว ตำบลพญาแก้ว อำเภอเชียงกลาง จังหวัดน่าน			โครงการชลประทานน่าน			5,000,000			
(15) ปรับปรุงระบบส่งน้ำฝายลูกที่ 1 อ่างเก็บน้ำแม่แก่น ตำบลน้ำแก่น อำเภอภูเพียง จังหวัดน่าน			โครงการชลประทานน่าน			20,000,000			
(16) ปรับปรุงระบบส่งน้ำฝายยง ตำบลอ่าวนาโหล อำเภอเวียงสา จังหวัดน่าน			โครงการชลประทานน่าน			41,700,000			
(17) ปรับปรุงระบบส่งน้ำห้วยร่องเป่า ตำบลล้าน อำเภอเวียงสา จังหวัดน่าน			โครงการชลประทานน่าน			14,800,000			

หน่วย : บาท

บัญชีรายการชุดโครงการสำคัญ				งบประมาณดำเนินการ					
แผนงาน/โครงการสำคัญ	ยุทธศาสตร์ รชค.	แหล่ง งปม.	หน่วยดำเนินการ	พ.ศ.2566	พ.ศ. 2567	พ.ศ.2568	พ.ศ.2569	พ.ศ.2570	พ.ศ. 2566-2570
(18) ปรับปรุงระบบส่งน้ำ พร้อมก่อสร้างถังพักน้ำ ตำบลปอน อำเภอ ทุ่งช้าง จังหวัดน่าน			โครงการชลประทานน่าน			2,500,000			
(19) ปรับปรุงระบบส่งน้ำ ฝ่ายทุ่งร้องแย่ง ตำบลสวด อำเภอบ้าน หลวง จังหวัดน่าน			โครงการชลประทานน่าน			12,000,000			
(20) ซ่อมแซมฝายน้ำล้นห้วยยอด พร้อมขุดลอกตะกอนดิน ตำบลยอด อำเภอสองแคว จังหวัดน่าน			โครงการชลประทานน่าน			600,000			
(21) ปรับปรุงระบบส่งน้ำฝายฝายนาเลาพร้อมอาคารประกอบ ตำบลพงษ์ อำเภอคันฉัตร จังหวัดน่าน			โครงการชลประทานน่าน			4,200,000			
(22) ระบบส่งน้ำฝายปู่เถา ระยะที่ 2 ตำบลสันนันทน์ใหม่ อำเภอ เวียงสา จังหวัดน่าน			โครงการชลประทานน่าน			23,700,000			
(23) ปรับปรุงระบบส่งน้ำฝายห้วยน้ำโสม พร้อมอาคารประกอบ ตำบล นาขาว อำเภอเมือง จังหวัดน่าน			โครงการชลประทานน่าน			12,000,000			
(24) ก่อสร้างรางเหมืองคอนกรีตเสริมเหล็กสายนาสาข			เทศบาลตำบลงอบ			1,709,000			
(25) ขุดลอกอ่างเก็บน้ำกาด บ้านดู่ หมู่ที่ 5			อบต. บ้านฟ้า			7,823,400			
(26) ขุดลอกอ่างเก็บน้ำห้วยยงก บ้านนารี หมู่ที่ 2 ตำบลบ้านฟ้า อำเภอ บ้านหลวง จังหวัดน่าน			องค์การบริหารส่วนตำบลบ้าน ฟ้า			8,625,000			
(27) ก่อสร้างอ่างเก็บน้ำห้วยขาม ชุมชนห้วยขาม บ้านน้ำโจ้ง หมู่ 4 ตำบลสะเนียน อำเภอมือฉ่าง จังหวัดน่าน			องค์การบริหารส่วนตำบลสะ เนียน			330,000,000			
2.2 กิจกรรมพัฒนากระบวนการผลิตสินค้าเกษตรปลอดภัยและเกษตร ยั่งยืน ด้วยความรู้ เทคโนโลยีและนวัตกรรม	2,8	1	สำนักงานเกษตรและสหกรณ์ จังหวัดน่าน	11,074,000	13,548,000	9,680,000	15,000,000	15,000,000	64,302,000
(5) การพัฒนาและเพิ่มศักยภาพภาพแก่งจังหวัดน่าน ตามแนวทาง BCG Model			สำนักงานเกษตรจังหวัดน่าน			1,752,000			1,752,000
(3) เพิ่มศักยภาพเกษตรกรผู้ปลูกกาแฟและผลไม้คุณภาพมูลค่าสูง ตามแนว BCG Model			สนง. เกษตรและสหกรณ์ จังหวัดน่าน			395,300			395,300
(1) การพัฒนาคุณภาพการผลิตกาแฟคุณภาพตลอดห่วงโซ่ในสหกรณ์ การเกษตร จังหวัดน่าน			สำนักงานสหกรณ์จังหวัดน่าน			159,000			159,000
(2) พัฒนาและเพิ่มศักยภาพภาพแก่งจังหวัดน่าน			สถานีพัฒนาดินน่าน			867,400			867,400

บัญชีรายการชุดโครงการสำคัญ		งบประมาณดำเนินการ					หน่วย : บาท		
แผนงาน/โครงการสำคัญ	ยุทธศาสตร์ รชค.	แหล่ง งปม.	หน่วยดำเนินการ	พ.ศ.2566	พ.ศ. 2567	พ.ศ.2569	พ.ศ.2570	พ.ศ. 2566-2570	
(6) สร้างการรับรู้สินค้ากาแฟน่าน เพื่อเพิ่มขีดความสามารถในการแข่งขันสู่สินค้าเกษตรปลอดภัยมูลค่าสูง			สนง. เกษตรและสหกรณ์ จังหวัดน่าน					2,615,900	2,615,900
(7) สร้างการรับรู้การใช้เทคโนโลยีดิจิทัล สมัยใหม่ ยกระดับการพัฒนาภาคการเกษตรสู่เกษตรมูลค่าสูง			สนง.เกษตรและสหกรณ์จังหวัด น่าน					200,000	200,000
(8) ส่งเสริมการจัดทำแปลงเรียนรู้การผลิตกาแฟคุณภาพต้นแบบ			ศูนย์ส่งเสริมและพัฒนาอาชีพ การเกษตรจังหวัดน่าน					100,000	100,000
(4) การเพิ่มประสิทธิภาพการผลิตกาแฟน่าน เชื่อมโยง BCG Model			ศูนย์ส่งเสริมและพัฒนาอาชีพ การเกษตรจังหวัดน่าน					200,000	200,000
(10) การพัฒนาการผลิตและส่งเสริมการใช้นวัตกรรมการผลิตอาหารสัตว์จากวัตถุดิบพื้นถิ่น เพื่อการพัฒนาผลิตภัณฑ์คุณภาพต้นน้ำเป็นมิตรกับสิ่งแวดล้อมในบริบทจังหวัดน่าน			สำนักงานศุภสัตว์จังหวัดน่าน					1,424,000	1,424,000
(9) ตรวจสอบการรับรองแหล่งผลิตพืช GAP และพีชอินทรีย์			ศูนย์วิจัยและพัฒนาการเกษตร น่าน					150,000	150,000
(14) ยกระดับการผลิตข้าวสาลีในชุมชน			สนง.เกษตรและสหกรณ์จังหวัด น่าน					1,213,000	1,213,000
(12) การนำโมเดลแบบเมล็ดแห้งมาปรับปรุงเพื่อสร้างมูลค่าเพิ่ม			สำนักงานสหกรณ์จังหวัดน่าน					75,000	75,000
(13) การอบรมเชิงปฏิบัติการ "การผลิตอโรโกลาโตแบบคุณภาพ" จังหวัดน่าน			สำนักงานสหกรณ์จังหวัดน่าน					106,800	106,800
(11) ส่งเสริมพัฒนาอาชีพการเลี้ยงแพะเมืองป่านที่สูง จังหวัดน่าน			สำนักงานศุภสัตว์จังหวัดน่าน					421,600	421,600
2.3 กิจกรรม การปรับปรุงสินค้าเกษตรด้วยองค์ความรู้เทคโนโลยี และนวัตกรรม เพื่อสร้างมูลค่าเพิ่ม	2,8	1	สำนักงานอุตสาหกรรม จังหวัดน่าน	7,648,900	8,793,200	9,000,000	9,000,000	8,132,000	42,574,100
(3) การพัฒนาขีดความสามารถการผลิตและการแปรรูปกาแฟสู่ตลาดสากล			สำนักงานอุตสาหกรรมจังหวัด น่าน					2,500,000	
(1) ส่งเสริมการแปรรูปสินค้าเกษตรด้วยเทคโนโลยีพลังงานแสงอาทิตย์และเทคโนโลยีเชื่อมต่อดิจิทัล (IoT)			สำนักงานพลังงานจังหวัดน่าน					1,632,000	
(2) พัฒนาอุตสาหกรรมเกษตรแปรรูปจังหวัดน่าน			สนง. อุตสาหกรรมจังหวัดน่าน					4,000,000	

บัญชีรายการชุดโครงการสำคัญ				งบประมาณดำเนินการ					
แผนงาน/โครงการสำคัญ	ยุทธศาสตร์ รชชาติ	แหล่ง งปม.	หน่วยดำเนินการ	พ.ศ.2566	พ.ศ. 2567	พ.ศ.2569	พ.ศ.2570	พ.ศ. 2566-2570	
2.4 กิจกรรม การปรับปรุงผลิตภัณฑ์ไม้ ไม้ไผ่ เพื่อเพิ่มมูลค่า	2,7	1	สำนักงานอุตสาหกรรม จังหวัดน่าน	3,090,000	2,403,000	3,000,000	3,000,000	13,493,000	
(1) พัฒนาอุตสาหกรรมไม้จังหวัดน่าน			สนง.อุตสาหกรรมจังหวัดน่าน		2,000,000			2,000,000	
2.5 กิจกรรมการพัฒนาและเพิ่มขีดความสามารถ เจ้าหน้าที่เทคโนโลยีดิจิทัล	2,8	1	สำนักงานพาณิชย์จังหวัดน่าน	1,400,000	570,000	1,200,000	1,200,000	4,370,000	
2.6 กิจกรรมการพัฒนาศูนย์การเรียนรู้เกษตรกร ปลอดภัย และเกษตรกร ยั่งยืนสู่ชุมชน	2,8	1		1,487,000	3,964,000	4,500,000	4,500,000	30,150,360	
(1) พัฒนาและส่งเสริมการเกษตรปลอดภัย (กาแฟ) อย่างครบวงจร ด้วยองค์ความรู้และเทคโนโลยีการเกษตร รวมทั้งนวัตกรรมต่างๆมา เพื่อผลิตและสร้างมูลค่าสูง ที่เป็นมิตรกับสิ่งแวดล้อม			เกษตรและสหกรณ์จังหวัดน่าน		2,682,400			2,682,400	
(2) ส่งเสริมการเลี้ยงไก่ในนาข้าว GAP สู่มาตรฐานสินค้าสินค้าเกษตร (มกษ)			สำนักงานประมงจังหวัดน่าน		1,018,960			1,018,960	
(3) พัฒนาและส่งเสริมการเกษตรปลอดภัย (พืชผัก) อย่างครบวงจร ด้วยองค์ความรู้และเทคโนโลยีการเกษตร รวมทั้งนวัตกรรมต่างๆ มา เพื่อผลิตและสร้างมูลค่าสูง ที่เป็นมิตรกับสิ่งแวดล้อม			องค์การบริหารส่วนตำบลปึง หลวง		1,714,000			1,714,000	
(4) พัฒนาและส่งเสริมการเกษตรปลอดภัย (พืชผัก) อย่างครบวงจร ด้วยองค์ความรู้และเทคโนโลยีการเกษตร รวมทั้งนวัตกรรมต่างๆมา เพื่อผลิตและสร้างมูลค่าสูง ที่เป็นมิตรกับสิ่งแวดล้อม			องค์การบริหารส่วนตำบลสันทะ		1,714,000			1,714,000	
(5) พัฒนาและส่งเสริมการเกษตรปลอดภัย (พืชผัก) อย่างครบวงจร ด้วยองค์ความรู้และเทคโนโลยีการเกษตร รวมทั้งนวัตกรรมต่างๆมา เพื่อผลิตและสร้างมูลค่าสูง ที่เป็นมิตรกับสิ่งแวดล้อม			องค์การบริหารส่วนตำบลสะ เมียน		1,714,000			1,714,000	
(6) พัฒนาและส่งเสริมการเกษตรปลอดภัย (พืชผัก) อย่างครบวงจร ด้วยองค์ความรู้และเทคโนโลยีการเกษตร รวมทั้งนวัตกรรมต่างๆมา เพื่อผลิตและสร้างมูลค่าสูง ที่เป็นมิตรกับสิ่งแวดล้อม			องค์การบริหารส่วนตำบลแม่จริม		1,714,000			1,714,000	
(7) พัฒนาและส่งเสริมการเกษตรปลอดภัย (พืชผัก) อย่างครบวงจร ด้วยองค์ความรู้และเทคโนโลยีการเกษตร รวมทั้งนวัตกรรมต่างๆมา เพื่อผลิตและสร้างมูลค่าสูง ที่เป็นมิตรกับสิ่งแวดล้อม			องค์การบริหารส่วนตำบลแม่ใจ		1,714,000			1,714,000	

บัญชีรายการชุดโครงการสำคัญ				งบประมาณดำเนินการ					
แผนงาน/โครงการสำคัญ	ยุทธศาสตร์ สำคัญ	แหล่ง งบ.	หน่วยดำเนินการ	พ.ศ.2566	พ.ศ. 2567	พ.ศ.2568	พ.ศ.2569	พ.ศ.2570	พ.ศ. 2566-2570
(8) พัฒนาและส่งเสริมการเกษตรปลอดภัย (พืชผัก) อย่างครบวงจร ด้วยองค์ความรู้และเทคโนโลยีการเกษตร รวมทั้งนวัตกรรมต่างๆ มาเพื่อผลิตและสร้างมูลค่าสูง ที่เป็นมิตรกับสิ่งแวดล้อม			องค์การบริหารส่วนตำบลลูกคา			1,714,000			1,714,000
(9) พัฒนาและส่งเสริมการเกษตรปลอดภัย (พืชผัก) อย่างครบวงจร ด้วยองค์ความรู้และเทคโนโลยีการเกษตร รวมทั้งนวัตกรรมต่างๆ มาเพื่อผลิตและสร้างมูลค่าสูง ที่เป็นมิตรกับสิ่งแวดล้อม			องค์การบริหารส่วนตำบลอุ้มผาง			1,714,000			1,714,000
แผนงานที่ 3 : พัฒนาและส่งเสริมท่องเที่ยวคุณภาพสูง									
3 โครงการเพิ่มขีดความสามารถด้านการแข่งขัน และยกระดับการท่องเที่ยวชั้นนำสู่การท่องเที่ยวคุณภาพสูง	2,7	1		75,882,500	120,367,300	91,170,400	80,000,000	16,800,000	384,220,200
3.1 พัฒนาก่อนเพื่อสิ่งอำนวยความสะดวกเพื่อเพิ่มศักยภาพรองรับนักท่องเที่ยว	2,7	1	แขวงทางหลวงน่าน	57,500,000	68,870,000	17,656,000	70,000,000	7,000,000	221,026,000
(1) ก่อสร้างถนนลาดยางแอสฟัลต์คอนกรีตถนนสายแยกทางหลวง 1081 - บ้านสะปัน หมู่ที่ 1			องค์การบริหารส่วนตำบลงวิทยา			7,004,000			7,004,000
(2) ก่อสร้างถนนคอนกรีตเสริมเหล็กสายพวงมลัยถึงหัวบรังก์บ้านแก้ม หมู่ 5 ต.วรรณคร			เทศบาลตำบลปัว			1,336,000			1,336,000
(3) ก่อสร้างถนนคอนกรีตเสริมเหล็ก บ้านป่าแดด หมู่ 1 เชื่อมต่อบ้านดอนอภัย หมู่ 3 ตำบลป่าแฝกหลวง			อบต.พงษ์ อ.สันติสุข จ.น่าน			9,316,000			9,316,000
3.2 กิจกรรมพัฒนาโครงสร้างพื้นฐานและสิ่งอำนวยความสะดวกเพื่อเพิ่มศักยภาพรองรับนักท่องเที่ยว	2,7	1	แขวงทางหลวงน่าน	9,768,500	24,229,000	37,490,000	2,000,000	2,000,000	75,487,500
(1) ส่งเสริม พัฒนาและเพิ่มศักยภาพการท่องเที่ยวเชิงนิเวศอุทยานแห่งชาตินันทบุรี			สำนักงานการท่องเที่ยวและกีฬาจังหวัดน่าน ร่วมกับสำนักงานบริหารพื้นที่อนุรักษ์ที่ 13 (แพร่)			5,918,000			5,918,000
(2) ก่อสร้างศูนย์เรียนรู้วัฒนธรรมสืบสานตำนานผ้าทอพื้นเมือง บ้านหนองห้า หมู่ที่ 8, บ้านใหญ่ อ.น่าน อ.น่าน			องค์การบริหารส่วนตำบลบัวใหญ่			862,000			862,000

หน่วย : บาท

บัญชีรายการชุดโครงการสำคัญ		งบประมาณดำเนินการ							
		พ.ศ.2566	พ.ศ. 2567	พ.ศ.2568	พ.ศ.2569	พ.ศ.2570	พ.ศ. 2566-2570		
แผนงาน/โครงการสำคัญ	ยุทธศาสตร์ รชช.ค	แหล่ง งปม.	หน่วยดำเนินการ	พ.ศ.2566	พ.ศ. 2567	พ.ศ.2568	พ.ศ.2569	พ.ศ.2570	พ.ศ. 2566-2570
(2) ปรับปรุงหนองน้ำสะเมียนเพื่อการท่องเที่ยวเชิงอนุรักษ์และพัฒนา สุขภาพของประชาชนโดยกรมมีส่วนร่วมของประชาชน ตำบลสะเมียน อำเภอมือฉ่าง จังหวัดน่าน			องค์การบริหารส่วนตำบลสะ เมียน			30,710,000			30,710,000
3.3 กิจกรรมสืบสานรักษาศิลปวัฒนธรรมวิถีบ้านและต่อยอดเพื่อสร้าง มูลค่าเพิ่มในการท่องเที่ยวเชิงสร้างสรรค์	2,7	1	สำนักงานวัฒนธรรมจังหวัด น่าน	1,000,000	2,500,000	15,470,000	1,000,000	1,000,000	20,970,000
(1) กิจกรรมพัฒนาศักยภาพการท่องเที่ยวเชิงอาหาร Gastronomy tourism เพื่อยกระดับอาหารพื้นเมืองสู่การท่องเที่ยวเชิงสุขภาพ (อาหารเป็นยา)			สำนักงานการท่องเที่ยวและ กีฬาจังหวัดน่าน			3,000,000			3,000,000
(2) เทศกาลแสงสี เสียง (light&Sound) เล่าเรื่องประวัติศาสตร์เมืองเก่า			สำนักงานการท่องเที่ยวและ กีฬาจังหวัดน่าน			3,000,000			3,000,000
(3) พัฒนาเส้นทางท่องเที่ยวเชิงสร้างสรรค์ผ่านทุนทางวัฒนธรรม จังหวัดน่าน			สำนักงานการท่องเที่ยวและ กีฬาจังหวัดน่าน			4,000,000			4,000,000
(4) เมื่อสร้างสรรค์มรดกทางภูมิปัญญาด้วยคลังสินค้าโบราณของ จังหวัดน่านเพื่อการพัฒนาเศรษฐกิจฐานรากและการท่องเที่ยวเชิง สร้างสรรค์	2	1	สำนักงานวัฒนธรรมจังหวัดน่าน			5,470,000			5,470,000
3.4 กิจกรรม พัฒนาแรงงานและผู้ประกอบการ ยกระดับมาตรฐานการ ท่องเที่ยว สินค้าและบริการให้ได้มาตรฐานสากล	2,7	1	สำนักงานการท่องเที่ยวและ กีฬาจังหวัดน่าน	2,614,000	12,195,800	3,554,400	2,000,000	1,800,000	22,164,200
(1) จัดอบรมเพื่อพัฒนาศักยภาพผู้ประกอบการด้านการท่องเที่ยวพื้นที่ หมู่บ้านสกาดและหมู่บ้านสะปัน จังหวัดน่าน			สำนักงานการท่องเที่ยวและ กีฬาจังหวัดน่าน			1,000,000			1,000,000
(4) สร้างมีคฤเขตกชุมชนจังหวัดน่าน			สนง.พัฒนาฝีมือแรงงานน่าน			554,400			554,400
(2) มีเกือบมบุคการด้านอุตสาหกรรมการท่องเที่ยวจังหวัดน่าน เพื่อ สร้างเครือข่ายความปลอดภัยทางการท่องเที่ยว (การท่องเที่ยวทางน้ำ)			สำนักงานการท่องเที่ยวและ กีฬาจังหวัดน่าน			1,000,000			1,000,000
(3) มีเกือบมมีคฤเขตกชุมชนและผู้มีเที่ยว			สำนักงานการท่องเที่ยวและ กีฬาจังหวัดน่าน			1,000,000			1,000,000

หน่วย : บาท

บัญชีรายการชุดโครงการสำคัญ				งบประมาณดำเนินงาน						
แผนงาน/โครงการสำคัญ	ยุทธศาสตร์ ชาติ (X)/แผน แม่บทฯ (Y)	แหล่ง งปม.	หน่วยดำเนินการ	พ.ศ.2566	พ.ศ. 2567	พ.ศ.2568	พ.ศ.2569	พ.ศ.2570	พ.ศ. 2566-2570	
ประเด็นการพัฒนาที่ 3 สุขเติบโตอย่างยั่งยืนมีตรงกับสิ่งแวดล้อม										
แผนงานที่ 1 : ดูแล รักษา และฟื้นฟูทรัพยากรธรรมชาติและสิ่งแวดล้อมอย่างเป็นระบบ										
โครงการของจังหวัด				70,335,400	133,164,200	141,130,900	107,200,000	67,200,000	519,030,500	
1 โครงการดูแลรักษาและฟื้นฟู ทรัพยากรธรรมชาติและสิ่งแวดล้อมอย่างเป็นระบบ	5,18	1		3,262,600	32,194,400	8,998,000	16,200,000	2,700,000	63,355,000	
1.1 อนุรักษ์และฟื้นฟูทรัพยากรธรรมชาติผ่านการสร้างฝายและสร้างน้ำ	5,18	1		1,100,000	18,842,900	6,992,000	1,000,000	1,000,000	28,934,900	
(1) ก่อสร้างฝายชะลอน้ำคอนกรีตเสริมเหล็ก ขนาดกว้าง 3 เมตร ยาว 6 เมตร สูง 1.50 เมตร			องค์การบริหารส่วนตำบลนาเหล็ก	500,000					500,000	
(2) ก่อสร้างฝายแกนดินซีเมนต์แม่น้ำน่าน (บ้านท่าแคสอง) หมู่ 7 ต.ริม			องค์การบริหารส่วนตำบลริม	1,800,000					1,800,000	
(3) ระบบส่งน้ำพร้อมลำเหมือง คลส. ตำบลริม อำเภอท่าวังผา จังหวัดน่าน			องค์การบริหารส่วนตำบลริม			2,900,000			2,900,000	
(4) ก่อสร้างพนังป้องกันดินโคลนถล่มโดยวางเรียงหินใหญ่ในร่องลาดตาดายลำห้วยสีจตุที่ 1 บ้านต้อง หมู่ที่ 5 ต.ปิงหลวง อ.น่าน จ.น่าน ขนาดฐานกว้าง 3.00 เมตร ลึก 4.00 เมตร ยาว 62.00 เมตร			องค์การบริหารส่วนตำบลปิงหลวง			1,792,000			1,792,000	
1.2 การสร้างเครือข่ายในการอนุรักษ์ และฟื้นฟูทรัพยากรธรรมชาติและสิ่งแวดล้อม	5,18	1		810,000	13,263,900	941,000	15,000,000	1,500,000	45,573,900	
(1) อบรมให้ความรู้การคัดแยกขยะมูลฝอยและการแก้ไขปัญหาเสียโดยการติดตั้งถังหมักอินทรีย์น้ำเสีย			สำนักงานการส่งเสริมการปกครองท้องถิ่นจังหวัดน่าน	941,000					941,000	
1.3 กิจกรรมการสร้างความรู้ความเข้าใจที่ถูกต้องเกี่ยวกับกฎหมายป่าไม้ป่าชุมชน	5,18	1		1,352,600	87,600	1,065,000	200,000	200,000	2,040,200	
(1) การสร้างความรู้ ความเข้าใจที่ถูกต้องเกี่ยวกับกฎหมายป่าไม้			สำนักงานทรัพยากรธรรมชาติและสิ่งแวดล้อมจังหวัดน่าน	1,065,000					1,065,000	

บัญชีรายการชุดโครงการสำคัญ			งบประมาณดำเนินงาน						
แผนงาน/โครงการสำคัญ	ยุทธศาสตร์ ชาติ (X)/แผน แม่บทฯ (Y)	แหล่ง งบประมาณ	หน่วยดำเนินการ	พ.ศ. 2566	พ.ศ. 2567	พ.ศ. 2568	พ.ศ. 2569	พ.ศ. 2570	พ.ศ. 2566-2570
แผนงานที่ 2 : บริหารจัดการทรัพยากรธรรมชาติเพื่อสร้างการเติบโตที่เป็นมิตรกับสิ่งแวดล้อม									
2	โครงการบริหารจัดการทรัพยากรธรรมชาติเพื่อสร้างการเติบโตที่มีตรงกับสิ่งแวดล้อม	5,18	1	26,114,200	50,983,900	78,824,100	38,000,000	43,000,000	236,922,200
2.1	กิจกรรมการสร้างการรับรู้และความเข้าใจกับประชาชนและชุมชนที่ได้รับการจัดสรรที่ดินทำกินตามนโยบาย คทช. ในพื้นที่ที่ได้รับอนุญาต	5,18	1	2,746,300	1,603,000	972,000	1,500,000	1,500,000	8,849,300
	(1) สร้างความรู้ความเข้าใจ ให้กับประชาชนที่ได้รับการจัดสรรที่ดินทำกินตามนโยบายรัฐบอล (คทช.) ในพื้นที่ที่ได้รับอนุญาต					972,000			972,000
2.2	กิจกรรมการพัฒนาคุณภาพชีวิตของประชาชนในพื้นที่ คทช. สร้างอาชีพเพิ่มรายได้และอยู่ร่วมกับป่าได้อย่างยั่งยืน	5,18	1	22,439,000	48,352,000	76,652,100	35,000,000	40,000,000	222,443,100
	(1) พัฒนาศักยภาพการผลิตปศุสัตว์ปลอดภัยในพื้นที่ คทช. (แปรรูปผลิตภัณฑ์จากในพื้นที่เมือง)					300,000			300,000
	(2) ส่งเสริมการเลี้ยงกบนา ในพื้นที่ คทช.					789,100			789,100
	(3) ส่งเสริมระบบกระจายน้ำไปยังแปลงเกษตรแบบมีประสิทธิภาพสูง และเทคโนโลยีเชื่อมต่อดิจิทัล (IoT)					540,000			540,000
	(4) ก่อสร้างฝายไคร้พร้อมระบบส่งน้ำ ตำบลบัวใหญ่ อำเภอนำ้อย จังหวัดน่าน					30,000,000			30,000,000
	(5) ก่อสร้างระบบส่งน้ำฝายห้วยควาย ระยะที่ 2 อำเภอนำ้อย จังหวัดน่าน					3,350,000			3,350,000
	(6) กิจกรรมก่อสร้างทำนบกั้นดินแม่ลูกพร้อมระบบส่งน้ำ ตำบลบ้านที่ อำเภอบ้านหลวง จังหวัดน่าน					41,390,000			41,390,000
	(7) อบรมส่งเสริมการรวมกลุ่มอาชีพที่เหมาะสมกับพื้นที่ คทช.					283,000			283,000
	(8) พัฒนาและส่งเสริมการจัดการทุน มุ่งลดรายจ่ายและเพิ่มรายได้					80,000			80,000
	(9) ส่งเสริมพัฒนาอาชีพการเกษตร ด้านการพัฒนาปรับปรุงบำรุงดินในพื้นที่ คทช. จังหวัดน่าน					264,000			264,000
	(10) สร้างเขื่อนป้องกันตลิ่ง พัฒนาคมนในพื้นที่ คทช.					31,500,000			31,500,000
									165

บัญชีรายการชุดโครงการสำคัญ			งบประมาณดำเนินงาน						
แผนงาน/โครงการสำคัญ	ยุทธศาสตร์ ชาติ (X)/แผน แม่บทฯ (Y)	แหล่ง งบประมาณ	หน่วยดำเนินการ	พ.ศ. 2566	พ.ศ. 2567	พ.ศ. 2568	พ.ศ. 2569	พ.ศ. 2570	พ.ศ. 2566-2570
2.3	สร้างฝาย สร้างน้ำพัฒนาคนในพื้นที่ คทช.	1	สำนักงาน ทรัพยากรธรรมชาติและ สิ่งแวดล้อมจังหวัดน่าน	928,900	1,028,900	1,200,000	1,500,000	1,500,000	6,157,800
	(1) สร้างฝาย สร้างน้ำพัฒนาคนในพื้นที่ คทช.		สำนักงานทรัพยากรธรรมชาติและสิ่งแวดล้อมจังหวัดน่าน			1,274,400			1,274,400
แผนงานที่ 3 : บรรเทาผลกระทบจากภัยธรรมชาติ จากการผลิตยางพาราของทุกภาคส่วน									
3	โครงการบรรเทาผลกระทบจากภัยธรรมชาติ จากการผลิตยางพาราของทุกภาคส่วน	5,18	1	40,958,600	49,985,900	53,308,800	53,000,000	21,500,000	218,753,300
3.1	กิจกรรมการเพิ่มขีดความสามารถในการป้องกันและแก้ไขปัญหาภัยพิบัติโม เชิงโครงสร้างพื้นฐาน	5,18	1	12,000,000	12,000,000	32,000,000	12,000,000	12,000,000	80,000,000
	(1) ก่อสร้างเขื่อนป้องกันตลิ่งริมแม่น้ำน่าน บ้านดอนเจริญ หมู่ที่ 6 ตำบลองควาย อำเภอเมืองน่าน จังหวัดน่าน ความยาว 100 เมตร		สนง.โยธาธิการและผังเมือง จังหวัดน่าน			6,000,000			6,000,000
	(2) ก่อสร้างเขื่อนป้องกันตลิ่งริมแม่น้ำน่าน บ้านวังบัว หมู่ 5 ตำบลท่า วังผา อำเภอท่าวังผา จังหวัดน่าน ความยาว 100 เมตร		สนง.โยธาธิการและผังเมือง จังหวัดน่าน			6,000,000			6,000,000
	(3) ก่อสร้างเขื่อนป้องกันตลิ่งริมแม่น้ำน่าน (บ้านท่าค้ำสอง) หมู่ 7 ตำบลริม		องค์การบริหารส่วนตำบลริม			20,000,000			20,000,000
3.2	กิจกรรมพัฒนาระบบเตือนภัยและเพิ่มขีดความสามารถในการช่วยเหลือ และบรรเทาภัย	5,18	1	2,257,900	4,400,500	1,594,000	5,000,000	5,000,000	18,252,400
	(1) พัฒนาระบบเตือนภัยและเพิ่มขีดความสามารถในการช่วยเหลือและ บรรเทาภัยแก่อาสาสมัครและจิตอาสา		สนง.ป้องกันและบรรเทา สาธารณภัย			1,594,000			1,594,000
3.3	กิจกรรมการบูรณาการความร่วมมือทุกภาคส่วนในการแก้ไขปัญหา ควัน ไฟป่า	5,18	1	26,041,700	32,534,700	19,714,800	35,000,000	3,500,000	116,791,200
	(1) การบูรณาการความร่วมมือทุกภาคส่วนในการแก้ไขปัญหาหมอกควันไฟป่า		สนง.ป้องกันและบรรเทา สาธารณภัยจังหวัดน่าน			2,846,900			

บัญชีรายการชุดโครงการสำคัญ			งบประมาณดำเนินงาน						
แผนงาน/โครงการสำคัญ	ยุทธศาสตร์ ชาติ (X)/แผน แม่บทฯ (Y)	แหล่ง งบประมาณ	หน่วยดำเนินการ	พ.ศ. 2566	พ.ศ. 2567	พ.ศ. 2568	พ.ศ. 2569	พ.ศ. 2570	พ.ศ. 2566-2570
(2) ป้องกันและแก้ไขปัญหามลพิษและฝุ่นละอองแบบบูรณาการของ จังหวัดน่าน PM 2.5			สนง.บริหารพื้นที่อนุรักษ์ที่ 13 แพร่			19,714,800			19,714,800
3.4 กิจกรรมสร้างจิตสำนึกในการรักษาสภาพแวดล้อม	5,18	1	สำนักบริหารพื้นที่อนุรักษ์ที่ 13 (แพร่)	659,000	1,050,700	-	1,000,000	1,000,000	4,709,700
โครงการของกระทรวง กรม									
1. กระทรวงคมนาคม									
1.1 กรมเจ้าท่า									
1	โครงการพัฒนาโครงสร้างพื้นฐานเพื่อสนับสนุนการบริหารจัดการทรัพยากรน้ำ กิจกรรม ค่าจ้างเหมาขุดลอกและบำรุงรักษาร่องน้ำภายในประเทศที่แม่น้ำน่าน อ.เมือง จ.น่าน (กม.613+460 ถึง 618+490)	5,19	สำนักพัฒนาและ บำรุงรักษาทางน้ำ กรมเจ้าท่า				2,971,900	2,971,900	2,971,900
2. กระทรวงทรัพยากรธรรมชาติและสิ่งแวดล้อม									
2.1 สำนักงานคณะกรรมการนโยบายที่ดินแห่งชาติ									
1	โครงการการบริหารจัดการที่ดินและทรัพยากรดินอย่างยั่งยืน	5,19	สำนักงาน ทรัพยากรธรรมชาติและ สิ่งแวดล้อมจังหวัดน่าน			596,000	-	-	596,000
3. กระทรวงเกษตรและสหกรณ์									
3.1 กรมส่งเสริมการเกษตร									
1	โครงการ สร้างป่าสร้างรายได้	5,19	ศูนย์ส่งเสริมและพัฒนา อาชีพการเกษตรจังหวัดน่าน			110,000	-	-	110,000
3. กระทรวงการอุดมศึกษา วิทยาศาสตร์ วิจัยและนวัตกรรม									
1	การฟื้นฟูป่าต้นน้ำน่านเพื่อความยั่งยืนและมั่นคงของสิ่งแวดล้อมและคุณภาพ ชีวิต	5,19	ศูนย์เครือข่ายการเรียนรู้ เพื่อภูมิภาค จุฬาลงกรณ์ มหาวิทยาลัย			6,500,000	-	-	6,500,000
โครงการขององค์กรปกครองส่วนท้องถิ่น									
1	โครงการอบรมบุคลากรองค์กรปกครองส่วนท้องถิ่นเรื่องข้อมูลทรัพยากรน้ำ จังหวัดน่าน		องค์การบริหารส่วนจังหวัด น่าน			39,038,750	9,780,000	9,780,000	58,598,750
						100,000			100,000

บัญชีรายการชุดโครงการสำคัญ			งบประมาณดำเนินงาน						
แผนงาน/โครงการสำคัญ	ยุทธศาสตร์ ชาติ (X)/แผน แม่บทฯ (Y)	แหล่ง งบประมาณ	หน่วยดำเนินการ	พ.ศ. 2566	พ.ศ. 2567	พ.ศ. 2568	พ.ศ. 2569	พ.ศ. 2570	พ.ศ. 2566-2570
2	โครงการก่อสร้างระบบคมนาคมที่ได้ดินภายในเขตสายทางภายในของ อบจ. น่าน		องค์การบริหารส่วนจังหวัด น่าน			20,000,000			20,000,000
3	โครงการบริหารจัดการน้ำแบบมีส่วนร่วม (ธนาคารน้ำใต้ดิน)		องค์การบริหารส่วนจังหวัด น่าน			1,600,000			1,600,000
4	โครงการสำรวจเพื่อจัดทำผังน้ำระดับลุ่มน้ำ		องค์การบริหารส่วนจังหวัด น่าน			750,000			750,000
5	โครงการแก้ไขปัญหากล้วยและออกกัญชามีส่วนร่วม		องค์การบริหารส่วนจังหวัด น่าน			800,000			800,000
6	โครงการดูแลระบบนิเวศพื้นที่สีเขียวองค์การบริหารส่วนจังหวัดน่าน		องค์การบริหารส่วนจังหวัด น่าน			200,000			200,000
7	โครงการวันต้นไม้ประจำปีของชาติองค์การบริหารส่วนจังหวัดน่าน		องค์การบริหารส่วนจังหวัด น่าน			11,000			11,000
8	โครงการอนุรักษ์พันธุกรรมพืชอันเนื่องมาจากพระราชดำริสมเด็จพระเทพรัตนราชสุดาฯ สยามบรมราชกุมารีองค์การบริหารส่วนจังหวัดน่าน (อพ.สธ. อบจ. น่าน)		องค์การบริหารส่วนจังหวัด น่าน			100,000			100,000
9	โครงการสวนการเรียนรู้ "สวนภูมิรักษ์น่าน"		องค์การบริหารส่วนจังหวัด น่าน			50,000			50,000
10	โครงการความร่วมมือในการคุ้มครอง ดูแล และบำรุงรักษาทรัพยากรธรรมชาติและสิ่งแวดล้อม		องค์การบริหารส่วนจังหวัด น่าน			2,000,000			2,000,000
11	โครงการอบรมบุคลากรองค์การบริหารส่วนท้องถิ่นเรื่องการจัดกาขยะอันตรายและขยะอิเล็กทรอนิกส์ในพื้นที่จังหวัดน่าน		องค์การบริหารส่วนจังหวัด น่าน			150,000			150,000
12	โครงการรณรงค์การคัดแยกขยะต้นทางตามหลัก 3Rs องค์การบริหารส่วนจังหวัดน่าน		องค์การบริหารส่วนจังหวัด น่าน			50,000			50,000
13	โครงการจัดการของเสียอันตรายจังหวัดน่าน		องค์การบริหารส่วนจังหวัด น่าน			500,000			500,000

บัญชีรายการชุดโครงการสำคัญ			งบประมาณดำเนินงาน						
แผนงาน/โครงการสำคัญ	ยุทธศาสตร์ ชาติ (X)/แผน แม่บทฯ (Y)	แหล่ง งบประมาณ	หน่วยดำเนินการ	พ.ศ. 2566	พ.ศ. 2567	พ.ศ. 2568	พ.ศ. 2569	พ.ศ. 2570	พ.ศ. 2566-2570
14	โครงการพัฒนาระบบการคัดแยกขยะตามหลัก 3Rs โรงเรียนตาคลุญพิทยาศาสตร์		องค์การบริหารส่วนจังหวัด น่าน			12,000			12,000
15	โครงการฝึกอบรมด้านความปลอดภัยและระงับอัคคีภัยในสถานศึกษา		องค์การบริหารส่วนจังหวัด น่าน			150,000			150,000
16	โครงการฝึกอบรมเชิงปฏิบัติการด้านการป้องกันและบรรเทาสาธารณภัย องค์การบริหารส่วนจังหวัดน่าน		องค์การบริหารส่วนจังหวัด น่าน			150,000			150,000
17	โครงการจัดซื้อครุภัณฑ์อุปกรณ์ปฏิบัติงานประจำรถเคลื่อนที่เร็ว		องค์การบริหารส่วนจังหวัด น่าน			70,000			70,000
18	โครงการจัดซื้อครุภัณฑ์ปฏิบัติงานป้องกันและระงับอัคคีภัยอุปกรณ์ส่วนบุคคล		องค์การบริหารส่วนจังหวัด น่าน			325,750			325,750
19	โครงการจัดทำสื่อเผยแพร่ความรู้เกี่ยวกับทรัพยากรธรรมชาติและสิ่งแวดล้อม		องค์การบริหารส่วนจังหวัด น่าน			40,000			40,000
20	โครงการก่อสร้างฝายแกนแดนขึ้นที่บ้านบอน หมู่ที่ 1		อบต.แม่จริม ร่วมกับ อบจ. น่าน			500,000	500,000	500,000	1,500,000
21	โครงการก่อสร้างฝายแกนแดนขึ้นที่บ้านฝาย หมู่ที่ 2		อบต.แม่จริม ร่วมกับ อบจ. น่าน			500,000	500,000	500,000	1,500,000
22	โครงการก่อสร้างฝายแกนแดนขึ้นที่บ้านก้อ หมู่ที่ 3		อบต.แม่จริม ร่วมกับ อบจ. น่าน			500,000	500,000	500,000	1,500,000
23	โครงการก่อสร้างฝายแกนแดนขึ้นที่บ้านนาหมื่น หมู่ที่ 4		อบต.แม่จริม ร่วมกับ อบจ. น่าน			500,000	500,000	500,000	1,500,000
24	โครงการก่อสร้างฝายแกนแดนขึ้นที่บ้านตอง หมู่ที่ 5		อบต.แม่จริม ร่วมกับ อบจ. น่าน			500,000	500,000	500,000	1,500,000
25	โครงการก่อสร้างฝายแกนแดนขึ้นที่บ้านตองเจริญราษฎร์ หมู่ที่ 6		อบต.แม่จริม ร่วมกับ อบจ. น่าน			500,000	500,000	500,000	1,500,000
26	โครงการธนาคารน้ำใต้ดิน บ้านบอน หมู่ที่ 1		อบต.แม่จริม ร่วมกับ อบจ. น่าน			500,000	500,000	500,000	1,500,000

บัญชีรายการชุดโครงการสำคัญ			งบประมาณดำเนินงาน						
แผนงาน/โครงการสำคัญ	ยุทธศาสตร์ ชาติ (X)/แผน แม่บทฯ (Y)	แหล่ง งบประมาณ	หน่วยดำเนินการ	พ.ศ. 2566	พ.ศ. 2567	พ.ศ. 2568	พ.ศ. 2569	พ.ศ. 2570	พ.ศ. 2566-2570
โครงการธนาคารน้ำใต้ดิน บ้านผวย หมู่ที่ 2			อบต.แม่จริม ร่วมกับ อบจ. น่าน	500,000		500,000	500,000	500,000	1,500,000
โครงการธนาคารน้ำใต้ดิน บ้านก้อ หมู่ที่ 3			อบต.แม่จริม ร่วมกับ อบจ. น่าน	500,000		500,000	500,000	500,000	1,500,000
โครงการธนาคารน้ำใต้ดิน บ้านนาหมื่น หมู่ที่ 4			อบต.แม่จริม ร่วมกับ อบจ. น่าน	500,000		500,000	500,000	500,000	1,500,000
โครงการธนาคารน้ำใต้ดิน บ้านตอง หมู่ที่ 5			อบต.แม่จริม ร่วมกับ อบจ. น่าน	500,000		500,000	500,000	500,000	1,500,000
โครงการธนาคารน้ำใต้ดิน บ้านเจริญราษฎร์ หมู่ที่ 6			อบต.แม่จริม ร่วมกับ อบจ. น่าน	500,000		500,000	500,000	500,000	1,500,000
โครงการก่อสร้างระบบระบายน้ำคอนกรีตเสริมเหล็ก บ้านผวยหมู่ที่ 2			อบต.แม่จริม ร่วมกับ อบจ. ทางหลวง	500,000		500,000			500,000
โครงการชุดออกตรวจสอบคุณภาพน้ำพร้อมปรับภูมิทัศน์สระน้ำประจำหมู่บ้าน บ้านนาหมื่น หมู่ที่ 4			อบต.แม่จริม	500,000		500,000	500,000	500,000	1,500,000
โครงการก่อสร้างบ่อคักตะกอนบริเวณหน้าฝาย บ้านตองเจริญราษฎร์ หมู่ที่ 6			อบต.แม่จริม			200,000			200,000
โครงการอนุรักษ์ฟื้นฟูแหล่งน้ำพร้อมระบบกระจายน้ำสนับสนุนอุทยาน แห่งชาติดอยภูคาและโครงการพัฒนาพื้นที่สูงแบบโครงการหลวงแม่จริม บ้าน ตองเจริญราษฎร์ หมู่ที่ 6 ตำบลแม่จริม อำเภอแม่จริม จังหวัดน่าน			อบต.แม่จริม			1,000,000			1,000,000
โครงการหุบเขาเห็ดบ้านน่าน Nan Wild Mushroom Valley			อบต.แม่จริม			500,000	500,000	500,000	1,500,000
เช่าเตาผายชะ			อบต.ดงพญา	380,000		380,000	380,000	380,000	1,140,000
จ้างหมงานชะ			อบต.ดงพญา	85,000		85,000	85,000	85,000	255,000
อกลด ตำบลดงพญาใต้โกลีงแฉดล้อม			อบต.ดงพญา	5,000		5,000	5,000	5,000	15,000
โครงการจัดการประชุมประชาคมท้องถิ่นเพื่อจัดทำแผนพัฒนาท้องถิ่น			อบต.ดงพญา	10,000		10,000	10,000	10,000	30,000
รถบรรทุกชะ			อบต.ดงพญา	1,000,000		1,000,000	1,000,000	1,000,000	3,000,000

น่าน | เมืองแห่งความสุข และสร้างสรรค์

พ.ศ. 2 5 6 8

โครงการแบบย่อ Project Brief (แบบ จ.1-1)

ประเด็นการพัฒนาที่ 1



แบบ จ.1-1

(Project Brief รายโครงการ)

แบบฟอร์มโครงการแบบย่อ (Project Brief) ของโครงการสำคัญภายใต้งบประมาณของจังหวัด

ประเด็นการพัฒนาจังหวัด : สุขภาพดี สร้างโอกาสและสังคมที่ร่มเย็น

หัวข้อ	รายละเอียด
1. ชื่อโครงการสำคัญ	โครงการพัฒนาคนทุกช่วงวัยตามหลักปรัชญาเศรษฐกิจพอเพียงเพื่อสร้างโอกาส ลดความเหลื่อมล้ำทางสังคม
2. ชื่อแผนงาน	พัฒนาคนทุกช่วงวัยตามหลักปรัชญาเศรษฐกิจพอเพียงเพื่อสร้างโอกาส และลดความเหลื่อมล้ำทางสังคม
3. แนวทางการพัฒนา	1. การสร้างโอกาส ลดความเหลื่อมล้ำเพื่อแก้ไขปัญหาผู้สูงอายุ คนพิการ หรือกลุ่มเปราะบางทางสังคม 2. เตรียมความพร้อมให้คนน่านทุกช่วงวัยเป็นคนที่มีความคุณภาพในศตวรรษที่ 21
4. หลักการและเหตุผล	<p>จังหวัดน่านมีประชากรกว่า จำนวน 4.7 แสนคน มีกลุ่มครัวเรือนเปราะบาง (TPMAP จังหวัดน่าน) จำนวน 20,885 ครัวเรือน ได้รับการช่วยเหลือในปีงบประมาณ พ.ศ. 2565 จำนวน 19,056 ครัวเรือน (ข้อมูลจากสำนักงานพัฒนาชุมชนจังหวัดน่าน) และจำนวน 3,133 ครัวเรือน (ข้อมูลจากระบบ MSO-Logbook สำนักงานพัฒนาสังคมและความมั่นคงของมนุษย์จังหวัดน่าน) จังหวัดน่านมุ่งเน้นดำเนินการพัฒนาคุณภาพชีวิตให้ประชาชน ผ่านการดำเนินโครงการพัฒนาภาคีรัฐ โดยบูรณาการในการทำงานร่วมกับภาคีการพัฒนาคุณภาพชีวิตของประชาชน เพื่อสร้างความเสมอภาคในสังคม เพื่อเสริมสร้างโอกาสและพัฒนาอาชีพ สร้างรายได้ ให้ครัวเรือนเป้าหมาย และพัฒนาคุณภาพชีวิตของกลุ่มเป้าหมายและการแก้ไขความยากจน ลดความเหลื่อมล้ำ เนื่องจากความยากจนเป็นอุปสรรคสำคัญของการพัฒนาเศรษฐกิจและสังคมของจังหวัดน่าน ซึ่งความยากจนไม่เพียงแต่หมายถึงความขัดสนทางด้านรายได้ในการดำรงชีพเท่านั้น แต่ยังครอบคลุมถึงวิถีชีวิตและความอยู่ดีมีสุขในทุกมิติ และทำให้เกิดความเหลื่อมล้ำ จึงทำให้การแก้ไขปัญหาความยากจนเป็นหนึ่งในเป้าหมายการพัฒนาของจังหวัดน่าน เพื่อให้ประชาชนมีคุณภาพชีวิตดี สังคมดี และเศรษฐกิจดี ประชากรกลุ่มเปราะบางสามารถเข้าถึงทรัพยากรและบริการขั้นพื้นฐาน</p> <p>แม้ว่าในระยะที่ผ่านมา จังหวัดน่านจะได้พัฒนาคนในทุกมิติและในทุกช่วงวัย ให้เป็นคนดี เก่ง และมีคุณภาพ มีความพร้อมทั้งกาย ใจ สติปัญญา มีพัฒนาการที่ดี</p>

หัวข้อ	รายละเอียด
	<p>รอบด้าน และมีสุขภาวะที่ดีในทุกช่วงวัย มีจิตสาธารณะ รับผิดชอบต่อสังคมและผู้อื่น และมีหลักคิดที่ถูกต้อง มีทักษะที่จำเป็นในศตวรรษที่ 21 และให้ความช่วยเหลือกลุ่มครัวเรือนยากจนและกลุ่มครัวเรือนเปราะบางของจังหวัด ทำให้สถานการณ์ความยากจนปรับตัวดีขึ้น ซึ่งเป็นผลมาจากมาตรการให้ความช่วยเหลือจากภาครัฐแก่ผู้มีรายได้น้อยและกลุ่มเปราะบาง ผ่านเงินอุดหนุนเด็กยากจนและการได้รับเบี้ยผู้พิการ และเบี้ยยังชีพผู้สูงอายุ แต่จังหวัดน่านก็ยังมีสัดส่วนคนจน (ด้านรายจ่าย) ในปี พ.ศ. 2564 คิดเป็นร้อยละ 5.15 มีค่าใช้จ่ายเฉลี่ยต่อเดือนของครัวเรือน ในปี พ.ศ. 2565 จำนวน 18,405.25 บาท มากกว่าค่าเฉลี่ยของภาคเหนือ (17,718 บาท) และมากกว่าทุกจังหวัดในกลุ่มจังหวัดภาคเหนือตอนบน 2 (พะเยา 13,028.46 บาท/ แพร่ 16,795.61 บาท/ เชียงราย 12,206.69 บาท) มีหนี้สินเฉลี่ยต่อครัวเรือนในปี พ.ศ. 2564 ทั้งสิ้น 236,497.34 บาท มากกว่าทุกจังหวัดในกลุ่มจังหวัดภาคเหนือตอนบน 2 (แพร่ 178,028.58 บาท/ พะเยา 134,028.37 บาท/ เชียงราย 103,164.69 บาท) โดยเป็นการกู้ยืมเพื่อใช้ทำธุรกิจที่ไม่ใช่การเกษตรมากที่สุด ต่อมาเป็นการกู้ยืมเพื่อใช้จ่ายในครัวเรือน ทำการเกษตร ซื้อ/เช่าซื้อบ้านและที่ดิน ใช้ในการศึกษา และอื่น ๆ ตามลำดับ นอกจากนี้ยังพบว่า ครัวเรือนยากจนยังเข้าถึงคอมพิวเตอร์ได้อย่างจำกัด และอาศัยอยู่ในพื้นที่ห่างไกล ทำให้ไม่สามารถเข้าถึงบริการของภาครัฐ ซึ่งในปัจจุบันมีการให้บริการภาครัฐให้กับประชาชนผ่านระบบอิเล็กทรอนิกส์และแพลตฟอร์มดิจิทัลต่าง ๆ ผ่านช่องทางออนไลน์ ส่งผลให้เกิดความเหลื่อมล้ำในการเข้าถึงข้อมูลและบริการภาครัฐต่าง ๆ และจากผลสำรวจพบว่าหมู่บ้านที่มีครัวเรือนเกษตรในจังหวัดน่านกว่า 30.6% มีบางครัวเรือนไม่ได้รับความช่วยเหลือ/เยียวยาจากรัฐบาลเนื่องจากการระบาดของโรคโควิด-19 ซึ่งสาเหตุสำคัญ ส่วนหนึ่งคือการไม่มีเทคโนโลยีสื่อสารในการลงทะเบียน การไม่เข้าใจวิธีการ ขั้นตอนการรับความช่วยเหลือ และขาดเครือข่ายในการประชาสัมพันธ์ข้อมูล และให้ข้อมูลในพื้นที่ ทำให้ขาดโอกาสที่จะได้รับการพัฒนาโดยเฉพาะเรื่ององค์ความรู้และการนำเทคโนโลยีดิจิทัลไปใช้เป็นเครื่องมือในการเข้าถึงสวัสดิการของรัฐประเภทต่าง ๆ</p> <p>จากปัญหาความยากจนและความไม่เท่าเทียมกันระหว่างผู้มีรายได้น้อยและผู้ที่มีขาดโอกาสในการเข้าถึง ต่อรอง และจัดการทรัพยากรต่าง ๆ กับผู้มีรายได้น้อยในสังคมดังกล่าว เป็นเหตุให้เกิดความเหลื่อมล้ำไม่เป็นธรรม ดังนั้น จังหวัดน่านจึงต้องดำเนินการบูรณาการในการทำงานร่วมกับภาคีการพัฒนาคุณภาพชีวิตของประชาชน</p>

หัวข้อ	รายละเอียด
	<p>เพื่อสร้างความเสมอภาคในสังคม เสริมสร้างโอกาสและพัฒนาอาชีพ สร้างรายได้ ให้ครัวเรือนเป้าหมายและพัฒนาคุณภาพชีวิตของกลุ่มเป้าหมายและการแก้ไขความยากจน ลดความเหลื่อมล้ำ เช่น การขับเคลื่อนงานสาธารณสุขสงเคราะห์ด้วยพลังบวร คือ การรวมพลังในการเป็นผู้ให้ระหว่าง บ้าน วัด โรงเรียน โดยมีวัดเป็นศูนย์กลาง “บวร” ซึ่งเป็นแนวพระราชดำริในพระบาทสมเด็จพระบรมชนกาธิเบศร มหาภูมิพลอดุลยเดชมหาราช บรมนาถบพิตร</p> <p>ดังนั้น เพื่อเป็นการแก้ไขปัญหาดังกล่าวและขับเคลื่อนการพัฒนาตามยุทธศาสตร์ชาติด้านการพัฒนาและเสริมสร้างศักยภาพมนุษย์ ที่มุ่งพัฒนาและเสริมสร้างศักยภาพมนุษย์ และการสร้างโอกาส ความเสมอภาคและความเท่าเทียมกันทางสังคม ประเด็นการปฏิรูปประเทศด้านการศึกษา (การสร้างโอกาสและความเสมอภาคทางการศึกษา และการพัฒนาการเรียนการสอนสู่การเรียนรู้ฐานสมรรถนะเพื่อตอบสนองการเปลี่ยนแปลงในศตวรรษที่ 21) และด้านสังคม (การเพิ่มความสามารถในการจัดสวัสดิการและสร้างโอกาสในการประกอบอาชีพที่ตรงตามความต้องการของกลุ่มเป้าหมาย และการให้คนพิการได้รับสวัสดิการและความช่วยเหลืออย่างครอบคลุมและทั่วถึง) รวมทั้งสอดคล้องกับแผนพัฒนาเศรษฐกิจและสังคมแห่งชาติ ฉบับที่ 13 (พ.ศ.2566–2570) ที่มุ่งพัฒนากำลังคนให้มีสมรรถนะสูงตอบโจทย์การพัฒนาแห่งอนาคต และมุ่งแก้ไขปัญหาความยากจนข้ามรุ่นให้ลดลงและได้รับความคุ้มครองทางสังคม เป้าหมายและทิศทางการพัฒนาภาคเหนือ ซึ่งให้ความสำคัญอย่างต่อเนื่องกับการดูแลผู้สูงอายุและผู้ด้อยโอกาสในสังคมและพัฒนาศักยภาพแรงงานแนวทางการพัฒนาที่ 5 พัฒนาและยกระดับคุณภาพชีวิต เพื่อแก้ไขปัญหาความยากจน พัฒนาผู้สูงอายุ สู่การเป็นผู้สูงอายุที่มีศักยภาพ (Active Aging) และพัฒนาทักษะฝีมือแรงงาน เพื่อรองรับการพัฒนาเศรษฐกิจสร้างสรรค์ เป้าหมายการพัฒนาจังหวัดน่าน 20 ปี ประเด็นการพัฒนาที่ 2 ยกระดับคุณภาพชีวิตของประชาชนให้มีความมั่นคง และแผนพัฒนาจังหวัดน่าน พ.ศ. 2566–2570 ประเด็นการพัฒนาที่ 1 สุขภาพดี สร้างโอกาสและสังคมที่ร่มเย็น ซึ่งสอดคล้องกับเป้าหมายการพัฒนาที่ยั่งยืน (Sustainable Development Goals : SDGs) มิติการพัฒนาคน เป้าหมายที่ 1 ยุติความยากจนทุกรูปแบบในทุกที่ (No Poverty) เป้าหมายที่ 2 ยุติความหิวโหย บรรลุความมั่นคงทางอาหาร และเกษตรกรรมที่ยั่งยืน (No Hunger) เป้าหมายที่ 3 มีสุขภาพดีและส่งเสริมสวัสดิภาพสำหรับทุกคนในทุกวัย (Good health) เป้าหมายที่ 4</p>

หัวข้อ	รายละเอียด
	<p>มีการศึกษาที่มีคุณภาพ และสนับสนุนโอกาสในการเรียนรู้ตลอดชีวิต (Quality Education) เป้าหมายที่ 5 ความเสมอภาคระหว่างเพศและให้อำนาจของผู้หญิงและเด็กหญิงทุกคน (Gender Equality) และมิติหุ้นส่วนการพัฒนา (Partnership) เป้าหมายที่ 16 สังคมสงบสุข เป้าหมายที่ 17 เสริมความเข้มแข็งให้แก่โลกและหุ้นส่วนความร่วมมือ จังหวัดน่านจึงมีความจำเป็นอย่างยิ่งที่ต้องพัฒนาทรัพยากรมนุษย์ของจังหวัดน่านในทุกช่วงวัยให้เป็นกำลังคนในศตวรรษที่ 21 ที่มีสมรรถนะสูง ตอบโจทย์การพัฒนาประเทศทั้งในมิติการนำเอาเทคโนโลยีดิจิทัลไปใช้เป็นเครื่องมือในการเข้าถึงบริการและสวัสดิการของรัฐประเภทต่าง ๆ ลดความเหลื่อมล้ำทางสังคม มิติการนำเทคโนโลยีดิจิทัลไปใช้เป็นเครื่องมือในการเพิ่มพูนความรู้และทักษะภาษาอังกฤษและภาษาจีนในกลุ่มเด็กและเยาวชน รวมทั้งในมิติการสร้างโอกาสและลดความเหลื่อมล้ำในกลุ่มผู้สูงอายุและกลุ่มเปราะบางในสังคม</p>
<p>5. วัตถุประสงค์ของโครงการ</p>	<p>เพื่อพัฒนาทรัพยากรมนุษย์ทุกช่วงวัยให้มีสุขภาพที่ดี มีคุณภาพชีวิตดีขึ้น และสังคมที่ร่มเย็น รวมทั้งสร้างโอกาสและพัฒนาทรัพยากรมนุษย์ของจังหวัดน่าน ให้เป็นกำลังคนที่มีสมรรถนะสูง เป็นกำลังสำคัญในการพัฒนาประเทศและจังหวัด ภายใต้หลักปรัชญาของเศรษฐกิจพอเพียง</p>
<p>6. ตัวชี้วัดและค่าเป้าหมาย</p>	<ol style="list-style-type: none"> 1. คนน่านทุกช่วงวัยมีคุณภาพเพิ่มขึ้น ได้รับการพัฒนาอย่างสมดุลทั้งด้านร่างกาย สติปัญญา และคุณธรรม จริยธรรมเป็นผู้ที่มีความรู้และทักษะในศตวรรษที่ 21 รักการเรียนรู้อย่างต่อเนื่องตลอดชีวิต ไม่น้อยกว่า ร้อยละ 70 ต่อปี 2. ร้อยละของประชากรที่อยู่ภายใต้เส้นยากจนลดลง ร้อยละ 10 3. กลุ่มเปราะบางในระบบบริหารจัดการข้อมูลการพัฒนาคนแบบชี้เป้า ได้รับการช่วยเหลืออย่างน้อยร้อยละ 25
<p>7. พื้นที่เป้าหมาย</p>	<p>จังหวัดน่าน</p>
<p>8. กิจกรรมหลัก</p>	
<p>8.1 กิจกรรมหลักที่ 1</p> <p>งบประมาณผู้รับผิดชอบ</p>	<p>กิจกรรมการสร้างโอกาสลดความเหลื่อมล้ำ เพื่อแก้ไขปัญหาในกลุ่มผู้สูงอายุและกลุ่มเปราะบางทางสังคม</p> <p>กิจกรรมย่อยที่ 1 สร้างสุขผู้สูงวัยसानสายใยน่าน 4.0</p> <p>3,463,700 บาท</p> <p>สำนักงานพัฒนาสังคมและความมั่นคงของมนุษย์จังหวัดน่าน</p>

หัวข้อ	รายละเอียด
<p>งบประมาณ ผู้รับผิดชอบ</p> <p>งบประมาณ ผู้รับผิดชอบ</p> <p>งบประมาณ ผู้รับผิดชอบ</p>	<p><u>กิจกรรมย่อยที่ 2</u> พัฒนาทักษะอาชีพกลุ่มเปราะบางตามหลักปรัชญาเศรษฐกิจพอเพียง 390,000 บาท ศูนย์คุ้มครองคนไร้ที่พึ่งจังหวัดน่าน</p> <p><u>กิจกรรมย่อยที่ 3</u> พัฒนาและเสริมสร้างการรับรู้ เพื่อสร้างความเป็นธรรมและความเหลื่อมล้ำทางสังคม 217,500 บาท สำนักงานยุติธรรมจังหวัดน่าน</p> <p><u>กิจกรรมย่อยที่ 4</u> เพิ่มศักยภาพการดูแลผู้สูงอายุและกลุ่มเปราะบางทางสังคมแบบบูรณาการและการมีส่วนร่วมจากภาคี ครอบครัวและชุมชน 2,500,000 บาท สำนักงานสาธารณสุขจังหวัดน่าน</p>
<p>8.2 กิจกรรมหลักที่ 2</p> <p>งบประมาณ ผู้รับผิดชอบ</p> <p>งบประมาณ ผู้รับผิดชอบ</p> <p>งบประมาณ ผู้รับผิดชอบ</p>	<p>กิจกรรมการเตรียมความพร้อมของคนน่านในศตวรรษที่ 21</p> <p><u>กิจกรรมย่อยที่ 1</u> สืบสานหัตถกรรมและศิลปะพื้นบ้านโดยเยาวชนและภูมิปัญญาท้องถิ่นน่าน 950,000 บาท สำนักงานศึกษาธิการจังหวัดน่าน</p> <p><u>กิจกรรมย่อยที่ 2</u> พัฒนาทักษะคนน่านด้าน Coding สู่ Nan Creative City 2,000,000 บาท สำนักงานอาชีวศึกษา (เทคนิคปัว)</p> <p><u>กิจกรรมย่อยที่ 3</u> เสริมสร้างภูมิทัศน์ด้านทานทางใจในเด็กและเยาวชนแบบมีส่วนร่วม 1,500,000 บาท สำนักงานยุติธรรมจังหวัดน่าน</p>

หัวข้อ	รายละเอียด
<p>งบประมาณ ผู้รับผิดชอบ</p>	<p><u>กิจกรรมย่อยที่ 4</u> จัดตั้งห้องสมุดประชาชน "เฉลิมพราชมารีย์" จังหวัดน่าน 17,615,000 บาท สำนักงานส่งเสริมการเรียนรู้จังหวัดน่าน</p>
<p>งบประมาณ ผู้รับผิดชอบ</p>	<p><u>กิจกรรมย่อยที่ 5</u> แข่งขันทักษะทางวิชาการศิลปหัตถกรรมนักเรียนโรงเรียนมัธยมศึกษาในจังหวัดน่าน ประจำปีงบประมาณ พ.ศ. 2568 350,000 บาท สำนักงานเขตพื้นที่การศึกษามัธยมศึกษา</p>
<p>งบประมาณ ผู้รับผิดชอบ</p>	<p><u>กิจกรรมย่อยที่ 6</u> Nan best of young น่าน เยาวชนคนคุณภาพ 1,031,000 บาท สำนักงานส่งเสริมการเรียนรู้จังหวัดน่าน</p>
<p>งบประมาณ ผู้รับผิดชอบ</p>	<p><u>กิจกรรมย่อยที่ 7</u> พัฒนาขีดความสามารถในการใช้เทคโนโลยีดิจิทัลของผู้นำชุมชนและอาสาสมัครเพื่อลดความเหลื่อมล้ำทางสังคม 2,507,500 บาท สำนักงานสถิติจังหวัดน่าน</p>
<p>8.3 กิจกรรมหลักที่ 3</p> <p>งบประมาณ ผู้รับผิดชอบ</p>	<p>กิจกรรมเสริมสร้างความมั่นคงทางอาหาร ปลอดภัยตามหลักปรัชญาของเศรษฐกิจพอเพียง <u>กิจกรรมย่อยที่ 1</u> การจัดการคุณภาพน้ำบริโภคในชุมชนพื้นที่โครงการภูฟ้าพัฒนาตามพระราชดำริสมเด็จพระกนิษฐาธิราชเจ้ากรมสมเด็จพระเทพรัตนราชสุดาฯ สยามบรมราชกุมารี แบบมีส่วนร่วมเพื่อการจัดการปัญหาในพื้นที่อย่างยั่งยืน (อำเภอป่าเกว๋นและอำเภอเฉลิมพระเกียรติ) 1,500,000 บาท สำนักงานสาธารณสุขจังหวัดน่าน</p> <p><u>กิจกรรมย่อยที่ 2</u> เสริมสร้างความมั่นคงทางอาหารปลอดภัยตามหลักปรัชญาของเศรษฐกิจพอเพียง 124,000 บาท สำนักงานพัฒนาชุมชนจังหวัดน่าน</p>

หัวข้อ	รายละเอียด
9. หน่วยงานดำเนินการ	<p>สำนักงานพัฒนาสังคมและความมั่นคงของมนุษย์จังหวัดน่าน</p> <p>ศูนย์คุ้มครองคนไร้ที่พึ่งจังหวัดน่าน</p> <p>สำนักงานยุติธรรมจังหวัดน่าน</p> <p>สำนักงานสาธารณสุขจังหวัดน่าน</p> <p>สำนักงานศึกษาธิการจังหวัดน่าน</p> <p>สำนักงานอาชีวศึกษา (เทคนิคปัว)</p> <p>สำนักงานส่งเสริมการเรียนรู้จังหวัดน่าน</p> <p>สำนักงานเขตพื้นที่การศึกษามัธยมศึกษา</p> <p>สำนักงานสถิติจังหวัดน่าน</p> <p>สำนักงานพัฒนาชุมชนจังหวัดน่าน</p>
10. ระยะเวลาในการดำเนินโครงการ	1 ตุลาคม 2567–30 กันยายน 2568
11. งบประมาณ	34,148,700 บาท
12. ผลผลิต (Output)	<ol style="list-style-type: none"> 1. ผู้สูงอายุและกลุ่มเปราะบางได้รับการได้รับการช่วยเหลือ สงเคราะห์ เกื้อกูล พัฒนา และบูรณาการอย่างเป็นรูปธรรม มีคุณภาพชีวิตที่ดีบนพื้นฐานปัจจัยสี่ คือ อาหาร ที่อยู่อาศัย เครื่องนุ่งห่ม และยารักษาโรค อย่างเหมาะสมต่อการดำรงชีวิตประจำวันสามารถดำรงชีวิตได้อย่างมีความสุข ภายใต้สุขภาวะชุมชน อยู่เย็นเป็นสุขด้วยพลังบวรตัวเอง 2. มีอาสาสมัครดูแลผู้สูงอายุและกลุ่มเปราะบางที่มีความรู้และทักษะในการดูแลความสามารถใช้ความช่วยเหลือผู้สูงอายุและกลุ่มเปราะบางในหมู่บ้าน/ชุมชนของตนเอง รวมทั้งสมาชิกครัวเรือนเปราะบาง ได้รับการพัฒนาศักยภาพ สู่ความเข้มแข็งและมีคุณภาพชีวิตที่ดีขึ้นด้วยหลักของปรัชญาเศรษฐกิจพอเพียง 3. ผู้นำชุมชนและอาสาสมัครมีความรู้ ทักษะและความสามารถในการใช้เทคโนโลยี ดิจิทัลในการให้ความช่วยเหลือประชาชนในพื้นที่ เพื่อให้สามารถเข้าถึงบริการของรัฐได้อย่างทั่วถึงอันเป็นการลดความเหลื่อมล้ำทางสังคม 4. เด็กและเยาวชนในพื้นที่จังหวัดน่านมีทักษะและความสามารถในการใช้เทคโนโลยี ดิจิทัล รวมทั้งตระหนักถึงภัยคุกคามและอาชญากรรมไซเบอร์ 5. เด็กและเยาวชนในพื้นที่จังหวัดน่านมีการพัฒนาความคิด ทั้งทางด้านจริยธรรม และเทคโนโลยี ที่จะเป็นการขับเคลื่อนเศรษฐกิจและเพิ่มขีดความสามารถทางการ

หัวข้อ	รายละเอียด
	<p>แข่งขันของประเทศ ผ่านเทคโนโลยี นวัตกรรม ความคิดสร้างสรรค์ เพื่อสร้างค่านิยม “เป็นคนดีมีคุณธรรม” อีกทั้งยังจะเป็นต้นแบบของการขับเคลื่อนเศรษฐกิจประเทศไทยและจังหวัดน่าน ที่มุ่งปรับเปลี่ยนโครงสร้างเศรษฐกิจและสังคมไปสู่ ‘เศรษฐกิจที่ขับเคลื่อนด้วยนวัตกรรม’ (Value-Based Economy)</p>
<p>13. ผลลัพธ์จากการดำเนินโครงการ (Outcome)</p>	<ol style="list-style-type: none"> 1. คนน่านสามารถดำรงชีวิตได้อย่างมีความสุข ภายใต้สุขภาวะชุมชน อยู่เย็นเป็นสุข ด้วยพลังบวร ตามหลักการปฏิบัติ 4 หลัก คือ 1) สงเคราะห์ 2) เกื้อกูล 3) พัฒนา 4) บูรณาการ รวมทั้งสามารถดำเนินชีวิตภายใต้หลักปรัชญาของเศรษฐกิจพอเพียง 2. สมาชิกครัวเรือนเปราะบาง สามารถนำความรู้ที่ได้รับไปใช้ในการพัฒนาศักยภาพตนเอง ให้มีคุณภาพชีวิตที่ดีขึ้นด้วยหลักของปรัชญาเศรษฐกิจพอเพียง และเกิดการพึ่งพาตนเอง ได้อย่างพอเพียง และยั่งยืน 3. เด็กและเยาวชนของจังหวัดน่านมีทักษะและความสามารถในการใช้เทคโนโลยี ดิจิทัล สามารถนำมาประยุกต์ใช้ในการเรียน และต่อยอดการพัฒนาตนเองเป็นกำลังคนที่มีสมรรถนะสูงตอบโจทย์การพัฒนาแห่งอนาคต รวมทั้งตระหนักถึงภัยคุกคามและอาชญากรรมไซเบอร์ 4. ปัญหาการไม่เข้าถึงบริการของรัฐของประชาชนในพื้นที่ห่างไกลของจังหวัดน่าน ได้รับการแก้ไขด้วยกลไกของผู้นำชุมชนและอาสาสมัครดิจิทัลอันเป็นการลดความเหลื่อมล้ำทางสังคม 5. ผู้สูงอายุและกลุ่มเปราะบางในสังคมได้รับการดูแลจนมีคุณภาพชีวิตที่ดี

แบบ จ.1-1

(Project Brief รายโครงการ)

แบบฟอร์มโครงการแบบย่อ (Project Brief) ของโครงการสำคัญภายใต้งบประมาณของจังหวัด

ประเด็นการพัฒนาจังหวัด : สุขภาพดี สร้างโอกาสและสังคมที่ร่มเย็น

หัวข้อ	รายละเอียด
1. ชื่อโครงการสำคัญ	พัฒนาระบบบริการสาธารณสุขที่ทั่วถึง ทันสมัย และครบวงจร เพื่อให้คนน่านมีสุขภาวะที่ดี
2. ชื่อแผนงาน	พัฒนาระบบบริการสาธารณสุขที่ทั่วถึง ทันสมัย และครบวงจร เพื่อให้คนน่านมีสุขภาวะที่ดี
3. แนวทางการพัฒนา	สร้างความรอบรู้ด้านสุขภาวะในการจัดการดูแลสุขภาพตนเอง การป้องกันและดูแลรักษาโรคไม่ติดต่อสำหรับคนน่าน
4. หลักการและเหตุผล	<p>จังหวัดน่านประสบปัญหาเด็กปฐมวัยของจังหวัดน่านมีภาวะเตี้ยและมีพัฒนาการสมวัยลดลง โดยในปีงบประมาณ 2564-2566 พบภาวะเตี้ยร้อยละ 22.32, 16.55, 16.81 ตามลำดับ ซึ่งเกินค่าเป้าหมายที่กำหนดต่อเนื่องมาหลายปี (เป้าหมายน้อยกว่าร้อยละ 10) และพบว่า เด็กอายุ 0-2 ปี มีภาวะเตี้ย มากกว่าเด็กอายุ 3-5 ปี เนื่องจากในเด็กกลุ่มนี้เข้าเรียนที่ศูนย์พัฒนาเด็กเล็ก ส่วนสูงเฉลี่ยที่อายุ 5 ปี ของเด็กปฐมวัยจังหวัดน่าน เด็กชาย 108.46 ซม. เด็กหญิง 107.88 ซม. (เกณฑ์เป้าหมายระดับประเทศ เด็กชาย 113 ซม. และเด็กหญิง 112 ซม.) พื้นที่ที่พบเด็กปฐมวัยที่ภาวะเตี้ยมากที่สุด ได้แก่ อำเภอปอเกวียน อำเภอเฉลิมพระเกียรติ อำเภอทุ่งช้าง อำเภอแม่จริม อำเภอสองแคว ตามลำดับ ซึ่งสอดคล้องกับจังหวัดน่านมีทารกแรกเกิดน้ำหนักตัวน้อยกว่า 2,500 กรัม ปี 2564-2566 ร้อยละ 8.02, 8.95, 8.39 (เป้าหมายไม่เกินร้อยละ 7) และพบสัดส่วนทารกเติบโตช้าในครรภ์มากกว่าทารกคลอดก่อนกำหนด ซึ่งภาวะเตี้ย เป็นผลมาจากการขาดอาหารแบบเรื้อรัง ทำให้ได้รับพลังงานและสารอาหารไม่เพียงพอ ขาดแคลเซียม เหล็ก วิตามินเอ วิตามินซีด้วย ดังนั้น การส่งเสริมสุขภาพและโภชนาการของหญิงตั้งครรภ์และเด็กปฐมวัย จึงมีความจำเป็นอย่างยิ่งในการสร้างเด็กน่านให้เติบโตเต็มศักยภาพในอนาคต และจากข้อมูลเด็กปฐมวัยมีพัฒนาการสมวัย ปี พ.ศ. 2564-2566 ร้อยละ 90.88, 79.44, 61.85 ตามลำดับ (เป้าหมาย ร้อยละ 85) และจากการติดตามเด็กที่สงสัยมีพัฒนาการล่าช้า เข้ารับการกระตุ้นพัฒนาการได้น้อย ข้อมูลปี พ.ศ. 2564-2566 ร้อยละ 77.43, 81.65, 72.80 ตามลำดับ พบว่ามีแนวโน้มลดลง ดังนั้น เพื่อพัฒนาเด็กปฐมวัยจังหวัดน่านให้เจริญเติบโตเต็มศักยภาพ พร้อมเรียนรู้ จึงมีความจำเป็นในการพัฒนาทุกข้อขับเคลื่อนงานเด็กปฐมวัยในพื้นที่ โดยอาศัยกระบวนการมีส่วนร่วมของชุมชน ตลอดจนการสร้างความรู้ เพื่อปรับเปลี่ยนพฤติกรรมมารีเลี้ยงดูเด็กให้เหมาะสมตามช่วงวัย ให้แก่ อปท./ อสม./ ครู ศพด./ ผู้สูงอายุ เพื่อให้เกิดการส่งเสริมคุณภาพและศักยภาพของเด็กปฐมวัยในพื้นที่อย่างต่อเนื่องและยั่งยืน</p>

หัวข้อ	รายละเอียด
	<p>นอกจากปัญหาเด็กปฐมวัยของจังหวัดน่านมีภาวะเตี้ยและมีพัฒนาการสมวัยลดลงแล้ว จังหวัดน่านยังประสบปัญหาคนน่านป่วยด้วยโรคไม่ติดต่อเรื้อรัง โดยสถานการณ์โรคไม่ติดต่อเรื้อรัง (โรคเบาหวาน/โรคความดันโลหิตสูง) พื้นที่จังหวัดน่าน ปี พ.ศ. 2563–2565 พบกลุ่มสงฆ์ป่วยมีแนวโน้มเพิ่มขึ้น กลุ่มสงฆ์ป่วยโรคเบาหวานเพิ่มขึ้น จากร้อยละ 0.21, 0.34 และ 0.45 ตามลำดับ และกลุ่มสงฆ์ป่วยโรคความดันโลหิตสูงเพิ่มขึ้นจากร้อยละ 0.44, 0.45 และ 0.52 ตามลำดับ ผู้ป่วยเบาหวานรายใหม่จาก Pre DM ร้อยละ 2.50, 2.79 และ 2.43 ตามลำดับ และผู้ป่วยความดันโลหิตสูงรายใหม่จาก Pre HT ร้อยละ 6.52, 5.71 และ 5.51 ตามลำดับ อัตราป่วยเบาหวานรายใหม่ เท่ากับ 550.58, 671.45 และ 695.77 ต่อแสนประชากรตามลำดับ และอัตราป่วยความดันโลหิตสูงรายใหม่ เท่ากับ 1,504.53, 1,657.13 และ 1,613.03 ต่อแสนประชากร รวมถึงประสิทธิภาพของการรักษา ซึ่งพบว่าผู้ป่วยเบาหวานมีอัตราการควบคุมน้ำตาลได้ตามเกณฑ์ ร้อยละ 35.36, 36.72 และ 35.52 ตามลำดับ (ค่าเป้าหมาย \geq ร้อยละ 40) และผู้ป่วยความดันโลหิตสูงมีอัตราการควบคุมความดันโลหิตได้ตามเกณฑ์ ร้อยละ 62.77, 57.06 และ 55.45 ตามลำดับ (ค่าเป้าหมาย \geq ร้อยละ 60) จากการดำเนินงานติดตามกลุ่มป่วยโรคเบาหวานและโรคความดันโลหิตสูงยังพบว่า ผู้ป่วยโรคเบาหวานเกิดจากพฤติกรรมการกินอาหาร ร้อยละ 87.46, พันธุกรรม ร้อยละ 12.54 ประชาชนขาดความตระหนักในการดูแลสุขภาพตนเองขาดความรู้ในการปรับเปลี่ยนพฤติกรรมที่เหมาะสม รวมถึงความพร้อมของเจ้าหน้าที่ในเรื่องทักษะการให้คำปรึกษาอย่างมีระบบและต่อเนื่อง</p> <p>นอกจากนี้ จังหวัดน่านยังเป็นจังหวัดที่มีอัตราการฆ่าตัวตายสำเร็จ (Suicide) หรือทำร้ายตนเองสูงเป็นอันดับต้น ๆ ของประเทศไทย จากข้อมูลรายงานของกรมสุขภาพจิต กระทรวงสาธารณสุข พบว่า ตั้งแต่ปีงบประมาณ 2562–2565 อัตราการฆ่าตัวตายสำเร็จ 18.75, 15.46, 14.28, 18.70 ต่อแสนประชากร (ซึ่งสูงกว่าเกณฑ์ที่กำหนดไม่เกิน 8.0 ต่อแสนประชากร) เฉลี่ย 4–5 ราย ต่อเดือน/ เฉลี่ย 1 คน ต่อสัปดาห์ เป็นเพศชายมากกว่าเพศหญิง สัดส่วน 4 : 1 กลุ่มฆ่าตัวตายสำเร็จส่วนใหญ่เป็นผู้สูงอายุ และกลุ่มวัยทำงาน คิดเป็นร้อยละ 13.26, 11.64 ต่อแสนประชากรตามลำดับ ปัจจัยเสี่ยงที่พบ ได้แก่ โรคทางกายเรื้อรังร้อยละ 44.3 โรคทางจิตเวชเรื้อรัง ร้อยละ 30 มีประวัติทำร้ายตัวเอง ร้อยละ 24.3 ปัจจัยกระตุ้นได้แก่ สัมพันธภาพระหว่างบุคคล ร้อยละ 57.1 และปัญหาเศรษฐกิจ ร้อยละ 12.9 ผู้ที่พยายามฆ่าตัวตาย ส่วนใหญ่เป็นวัยรุ่น อายุ 14–19 ปี คิดเป็นอัตรา 171.4 ต่อแสนประชากร ปัจจัยกระตุ้น ได้แก่ ความสัมพันธ์ระหว่างบุคคล ร้อยละ 79 ซึ่งจะเห็นว่าปัจจัยกระตุ้นมาจากปัญหาความสัมพันธ์ระหว่างบุคคล และปัญหาเศรษฐกิจ สังคม ดังนั้น จึงมีความจำเป็นต้องมีการพัฒนาระบบการป้องกันและแก้ไขปัญหาสุขภาพจิตและการฆ่าตัวตาย โดยอาศัยภาคีเครือข่ายทุกภาคส่วนที่เกี่ยวข้องในการดำเนินงานร่วมกันในการขับเคลื่อนงานสุขภาพจิตระดับจังหวัดน่าน</p>

หัวข้อ	รายละเอียด
	<p>จากข้อเท็จจริงดังกล่าว จังหวัดน่านประสบปัญหาเด็กปฐมวัยมีภาวะเตี้ย มีพัฒนาการสมวัยลดลง มีการเสียชีวิตด้วยโรคติดต่อไม่เรื้อรัง และปัญหาการฆ่าตัวตาย ซึ่งเป็นปัญหาด้านสุขภาพและอนามัยที่มีความจำเป็นเร่งด่วนที่จะต้องได้รับการแก้ไข หากไม่ดำเนินการจะส่งผลต่อการพัฒนาทรัพยากรมนุษย์ของจังหวัด ภาค และประเทศในภาพรวม ซึ่งทำให้ไม่สามารถพัฒนาและเตรียมความพร้อมเป็นกำลังคนที่มีสมรรถนะสูงเพื่อการพัฒนาแห่งอนาคตได้อย่างสมบูรณ์</p> <p>ดังนั้น เพื่อเป็นการแก้ไขปัญหาดังกล่าวและขับเคลื่อนการพัฒนา ตามยุทธศาสตร์ชาติด้านการพัฒนาและเสริมสร้างศักยภาพมนุษย์ ที่มุ่งพัฒนาและเสริมสร้างศักยภาพมนุษย์ และการสร้างโอกาส ความเสมอภาคและความเท่าเทียมกันทางสังคม ประเด็นการปฏิรูปประเทศด้านการศึกษา (การสร้างโอกาสและความเสมอภาคทางการศึกษา และการพัฒนาการเรียนการสอนสู่การเรียนรู้ฐานสมรรถนะเพื่อตอบสนองการเปลี่ยนแปลงในศตวรรษที่ 21) และด้านสังคม (การเพิ่มความสามารถในการจัดสวัสดิการและสร้างโอกาสในการประกอบอาชีพที่ตรงตามความต้องการของกลุ่มเป้าหมาย และการให้คนพิการได้รับสวัสดิการและความช่วยเหลืออย่างครอบคลุมและทั่วถึง) รวมทั้งสอดคล้องกับแผนพัฒนาเศรษฐกิจและสังคมแห่งชาติ ฉบับที่ 13 (พ.ศ.2566–2570) ที่มุ่งพัฒนากำลังคนให้มีสมรรถนะสูงตอบสนองโจทย์การพัฒนาแห่งอนาคต และมุ่งแก้ไขปัญหาค่าความยากจนข้ามรุ่นให้ลดลงและได้รับความคุ้มครองทางสังคม เป้าหมายและทิศทางการพัฒนาภาคเหนือ ซึ่งให้ความสำคัญอย่างต่อเนื่องกับการดูแลผู้สูงอายุและผู้ด้อยโอกาสในสังคมและพัฒนาศักยภาพแรงงานแนวทางการพัฒนาที่ 5 พัฒนาและยกระดับคุณภาพชีวิต เพื่อแก้ไขปัญหาค่าความยากจน พัฒนาผู้สูงอายุ สู่การเป็นผู้สูงอายุที่มีศักยภาพ (Active Aging) และพัฒนาทักษะฝีมือแรงงาน เพื่อรองรับการพัฒนาเศรษฐกิจสร้างสรรค์ เป้าหมายการพัฒนาจังหวัดน่าน 20 ปี ประเด็นการพัฒนาที่ 2 ยกระดับคุณภาพชีวิตของประชาชนให้มีความมั่นคง และแผนพัฒนาจังหวัดน่าน พ.ศ. 2566–2570 ประเด็นการพัฒนาที่ 1 สุขภาพดี สร้างโอกาสและสังคมที่ร่มเย็น เป้าหมายการพัฒนาที่ยั่งยืน(Sustainable Development Goals : SDGs) มิติการพัฒนาคน เป้าหมายที่ 1 ยุติความยากจนทุกรูปแบบในทุกที่ (No Poverty) เป้าหมายที่ 2 ยุติความหิวโหย บรรลุความมั่นคงทางอาหาร และเกษตรกรรมที่ยั่งยืน (No Hunger) เป้าหมายที่ 3 มีสุขภาพดีและส่งเสริมสวัสดิภาพสำหรับทุกคนในทุกวัย (Good health) เป้าหมายที่ 4 มีการศึกษาที่มีคุณภาพ และสนับสนุนโอกาสในการเรียนรู้ตลอดชีวิต (Quality Education) เป้าหมายที่ 5 ความเสมอภาคระหว่างเพศและให้อำนาจของผู้หญิงและเด็กหญิงทุก</p>

หัวข้อ	รายละเอียด
	<p>คน (Gender Equality) และมีสิทธิหุ้นส่วนการพัฒนา (Partnership) เป้าหมายที่ 16 สังคมสงบสุข เป้าหมายที่ 17 เสริมความเข้มแข็งให้แก่งlobalและหุ้นส่วนความร่วมมือ</p> <p>จังหวัดน่านจึงมีความจำเป็นอย่างยิ่งที่ต้องพัฒนาระบบบริการสาธารณสุขที่ทั่วถึง ทันสมัยและครบวงจรเพื่อให้คนน่านมีสุขภาพที่ดี เพื่อแก้ไขปัญหาภาวะเตี้ยในเด็ก ปฐมวัยส่งอาจส่งผลกระทบต่อความสามารถในการพัฒนา และเตรียมความพร้อมเป็นกำลังคนที่มีสมรรถนะสูงตอบโจทย์การพัฒนาแห่งอนาคต และการพัฒนาบริการสาธารณสุขให้ทั่วถึง ทันสมัยสามารถลดต้นเหตุโรคติดต่อไม่เรื้อรัง รวมทั้งส่งเสริมให้ประชาชนสามารถดูแลสุขภาพอนามัยของตนเองได้เป็นอย่างดี มีสุขภาพที่ดีทั่วหน้า ซึ่งจะทำให้สามารถป้องกันและแก้ไขปัญหาสุขภาพจิตและการฆ่าตัวตาย ซึ่งมีสาเหตุหลักมาจากปัญหาสุขภาพจิต ความสัมพันธ์ระหว่างบุคคล และปัญหาเศรษฐกิจ สังคมได้</p>
<p>5. วัตถุประสงค์ของโครงการ</p>	<p>พัฒนาระบบบริการสาธารณสุขที่ทั่วถึงทันสมัยและครบวงจรเพื่อให้คนน่านมีสุขภาพที่ดี เพื่อแก้ไขปัญหาเด็กปฐมวัยของจังหวัดน่านมีภาวะเตี้ยและมีพัฒนาการสมวัยลดลง ปัญหาโรคไม่ติดต่อเรื้อรัง ตลอดจนพัฒนาเครือข่ายความร่วมมือในชุมชน ในการเฝ้าระวัง คัดกรอง และช่วยเหลือเบื้องต้นผู้ที่เสี่ยงต่อการฆ่าตัวตายได้อย่างถูกต้องและเหมาะสม</p>
<p>6. ตัวชี้วัดและค่าเป้าหมาย</p>	<ol style="list-style-type: none"> 1. หญิงตั้งครรภ์ ครอบครั้ว ผู้ปกครองเด็กที่มีภาวะเตี้ย และ อสม. ประธาน/ตัวแทนกลุ่มแม่บ้าน ในอำเภอเป้าหมายได้รับการพัฒนาทักษะการส่งเสริมโภชนาการ ร้อยละ 90 2. หญิงตั้งครรภ์ทุกรายและเด็กปฐมวัยที่มีภาวะเตี้ย ได้รับการเฝ้าระวังและติดตามภาวะโภชนาการรายบุคคล ร้อยละ 90 3. ทารกแรกเกิดน้ำหนักน้อยกว่า 2,500 กรัม ไม่เกินร้อยละ 7 4. หญิงตั้งครรภ์ และเด็ก 0-5 ปี ที่มีปัญหาภาวะโภชนาการ และปัญหาเศรษฐกิจได้รับการสนับสนุน นม ไข่ จาก อปท. (กองทุนสุขภาพตำบล) ร้อยละ 80 5. เด็กอายุ 0-5 ปี ที่สงสัยพัฒนาการล่าช้าได้รับการติดตามไม่น้อยกว่าร้อยละ 90 6. เด็กที่มีพัฒนาการล่าช้าหรือสงสัยล่าช้า และผู้ปกครองเข้าร่วมกิจกรรมโปรแกรมการส่งเสริมพัฒนาการและสร้างวินัยเชิงบวก โดยครอบครัวมีส่วนร่วม (Preschool Parenting Program: Triple-P) Plus 4D ร้อยละ 90 7. อัตราการฆ่าตัวตายสำเร็จของประชาชนจังหวัดน่านลดลงจากปีที่ผ่านมา ร้อยละ 2 8. จัดกิจกรรมสร้างสรรเส การสร้างสุขภาพจิตเพื่อการดำเนินงานป้องกันและแก้ไข ปัญหาการฆ่าตัวตาย 1 ครั้ง 9. ประชาชนที่พยายามทำร้ายตนเองไม่กลับมาทำร้ายตนเองซ้ำในระยะเวลา 1 ปี ร้อยละ 90 10. อายุคาดเฉลี่ย 77 ปี

หัวข้อ	รายละเอียด
7. พื้นที่เป้าหมาย	จังหวัดน่าน
8. กิจกรรมหลัก	
8.1 กิจกรรมหลักที่ 1	<p>กิจกรรมการพัฒนาและส่งเสริมโภชนาการที่ดีสำหรับหญิงมีครรภ์และเด็ก เพื่อแก้ไขปัญหาเด็กน่านเตี้ย</p> <p>กิจกรรมย่อยที่ 1 ส่งเสริมโภชนาการที่ดีแบบมีส่วนร่วมและครบวงจรในหญิงตั้งครรภ์และเด็กปฐมวัยเพื่อแก้ไขปัญหา "น่านเด็กเตี้ย" อย่างยั่งยืน</p> <p>งบประมาณ ผู้รับผิดชอบ</p> <p>1,500,000 บาท สำนักงานสาธารณสุขจังหวัดน่าน</p> <p>กิจกรรมย่อยที่ 2 สร้างการมีส่วนร่วมในการส่งเสริมพัฒนาการเด็กปฐมวัยและการสร้างวินัยเชิงบวกแบบบูรณาการและการมีส่วนร่วมของครอบครัวและชุมชน (ขยายรูปแบบ Triple P plus)</p> <p>งบประมาณ ผู้รับผิดชอบ</p> <p>1,500,000 บาท สำนักงานสาธารณสุขจังหวัดน่าน</p>
8.2 กิจกรรมหลักที่ 2	<p>กิจกรรมการลดภาวะเสี่ยงอันเป็นสาเหตุของโรค ไม่ติดต่อเรื้อรัง</p> <p>กิจกรรมย่อยที่ 1 สร้างการมีส่วนร่วมในการลดปัจจัยเสี่ยงและการควบคุมโรคไม่ติดต่อเรื้อรังแบบบูรณาการ</p> <p>งบประมาณ ผู้รับผิดชอบ</p> <p>3,000,000 บาท สำนักงานสาธารณสุขจังหวัดน่าน</p> <p>กิจกรรมย่อยที่ 2 เสริมสร้างการป้องกันและแก้ไขปัญหาสุขภาพจิตและปัญหาการฆ่าตัวตายเชิงรุกแบบบูรณาการและการมีส่วนร่วมจังหวัดน่าน</p> <p>งบประมาณ ผู้รับผิดชอบ</p> <p>1,000,000 บาท สำนักงานสาธารณสุขจังหวัดน่าน</p>
9. หน่วยงานเฝ้าระวังโครงการ	สำนักงานสาธารณสุขจังหวัดน่าน
10. ระยะเวลาดำเนินการ	1 ตุลาคม 2567 – 30 กันยายน 2568
11. งบประมาณ	7,000,000 บาท

หัวข้อ	รายละเอียด
12. ผลผลิต (Output)	<ol style="list-style-type: none"> 1. หญิงตั้งครรภ์ ครอบครัว ผู้ปกครองเด็กที่มีภาวะเตี้ย และ อสม. ประธาน/ตัวแทน กลุ่มแม่บ้าน ในอำเภอเป้าหมายมีความรู้และทักษะการจัดอาหารที่ถูกหลัก โภชนาการ 2. หญิงตั้งครรภ์ และเด็ก 0-5 ปี ที่มีปัญหาภาวะโภชนาการ ได้รับการเฝ้าระวังภาวะ โภชนาการรายบุคคล 3. เกิดกระแสและการสื่อสารสาธารณะในชุมชน เรื่อง การส่งเสริมโภชนาการ 4. พ่อแม่ผู้ปกครองมีทักษะในการส่งเสริมพัฒนาการเด็กปฐมวัย 5. เกิดเครือข่ายความร่วมมือการส่งเสริมพัฒนาการเด็กปฐมวัยโดยการมีส่วนร่วมของ ครอบครัว ชุมชนและทุกภาคส่วน 6. เด็กปฐมวัยได้รับการเฝ้าระวัง ประเมิน คัดกรอง และการส่งต่อเพื่อการดูแล รักษาอย่างเหมาะสม 7. เด็กปฐมวัยที่มีพัฒนาการล่าช้า สงสัยล่าช้า ได้รับการติดตามรายบุคคล 8. ชะลอป่วย มีความรอบรู้ด้านสุขภาพ 9. กลุ่มป่วยควบคุมโรคได้ ไม่มีภาวะแทรกซ้อน มีคุณภาพชีวิตที่ดี 10. อสม./ แกนนำครอบครัว/ ชุมชน มีทักษะการให้คำปรึกษาอย่างมีระบบและ ต่อเนื่อง ร้อยละ 100 11. ระบบแจ้งเตือน Line Notify พร้อมการสร้างความรู้ให้กับประชาชน การติดตามพฤติกรรมส่วนบุคคล 12. กลุ่มเป้าหมาย มีความรู้ ความเข้าใจในการจัดการความเครียด ตระหนักถึง สัญญาณเตือนของการฆ่าตัวตายและการช่วยเหลือเบื้องต้นผู้ที่เสี่ยง และผู้ที่ พยายามฆ่าตัวตายได้ 13. กลุ่มเป้าหมาย ได้รับรู้ข้อมูล หรือได้รับการช่วยเหลือด้านสวัสดิการทางสังคม และ สุขภาพขั้นพื้นฐาน รวมถึงการเสริมสร้างพลังใจ ความเข้มแข็งทางใจ ในประชาชน กลุ่มเสี่ยงต่อการฆ่าตัวตาย 14. เกิดเครือข่ายสุขภาพจิตในระดับครอบครัว ชุมชน หมู่บ้าน ในการป้องกันและ แก้ไขปัญหาการฆ่าตัวตายร่วมกัน

หัวข้อ	รายละเอียด
<p>13. ผลลัพธ์จากการดำเนินโครงการ (Outcome)</p>	<ol style="list-style-type: none"> 1. เด็กปฐมวัยในจังหวัดน่าน มีภาวะเตี้ยลดลง (ค่าเป้าหมายไม่เกินร้อยละ 10) 2. เด็กปฐมวัยในจังหวัดน่าน มีพัฒนาการสมวัย ร้อยละ 85 3. กลุ่มวัยทำงาน กลุ่มเสี่ยงต่อโรคเบาหวาน/โรคความดันโลหิตสูง มีความรู้เรื่องการดูแลสุขภาพตนเอง ค่าเป้าหมาย ร้อยละ 60 4. กลุ่มป่วยด้วยโรคเบาหวาน/โรคความดันโลหิตความคุมโรคได้ดี (โรคเบาหวาน เกณฑ์\geq40 โรคความดันโลหิตสูง เกณฑ์\geq60) 5. อัตราการฆ่าตัวตายสำเร็จของจังหวัดน่านลดลงจากปีที่ผ่านมา และลดลงอย่างต่อเนื่อง 6. เกิดกระบวนการพัฒนาและมีกิจกรรมในการป้องกันและแก้ไขปัญหาการฆ่าตัวตายในชุมชนอย่างยั่งยืน 7. เกิดกระแสสังคมที่ดี ส่งผลให้ประชาชนมีความรู้ลดปัญหาด้านสุขภาพจิตของจังหวัดน่านมากขึ้น

แบบ จ.1-1
(Project Brief รายโครงการ)

แบบฟอร์มโครงการแบบย่อ (Project Brief) ของโครงการสำคัญภายใต้งบประมาณของจังหวัด

ประเด็นการพัฒนาจังหวัด : สุขภาพดี สร้างโอกาสและสังคมที่ร่มเย็น

หัวข้อ	รายละเอียด
1. ชื่อโครงการสำคัญ	สร้างสังคมที่สงบสุขร่มเย็น
2. ชื่อแผนงาน	สร้างสังคมแห่งโอกาส สงบสุขและร่มเย็น
3. แนวทางการพัฒนา	<ol style="list-style-type: none"> ส่งเสริมการมีส่วนร่วมของเยาวชนและทุกภาคส่วนในจังหวัดน่านเพื่อร่วมกันบริหารจัดการปัญหาที่เป็นความเสี่ยงในพื้นที่จังหวัดน่าน เช่น ปัญหายาเสพติด อาชญากรรม โดยใช้กลไกเฝ้าระวังตนเองในพื้นที่ และสร้างตระหนักรับรู้ การพัฒนาบุคลากรด้านประชาสัมพันธ์ รวมทั้งบุคลากรในด้านเทคโนโลยีสารสนเทศเพื่อเฝ้าระวังภัยด้านดิจิทัล เช่น Fake News อาชญากรรมทางเทคโนโลยีในพื้นที่จังหวัดน่าน พัฒนาระบบเทคโนโลยีด้านดิจิทัลเพื่อป้องกันอาชญากรรมในพื้นที่จังหวัดน่าน
4. หลักการและเหตุผล	<p>ปัจจุบันปัญหายาเสพติดยังคงเป็นปัญหาที่สำคัญ และต้องเร่งรัดในการป้องกันและแก้ไขปัญหายาอย่างจริงจังและต่อเนื่อง โดยเฉพาะในกลุ่มเยาวชนเป็นเป้าหมายของผู้ค้ายาเสพติด ดังนั้น การนำเอายุทธศาสตร์ในการป้องกัน และแก้ไขปัญหายาเสพติด มาใช้ในการดูแลป้องกันกลุ่มเป้าหมายเยาวชน อายุ 6-24 ปี จึงเป็นสิ่งสำคัญ จากข้อมูลผู้เข้ารับการบำบัดยาเสพติดในระบบการบำบัดรักษาและฟื้นฟูสมรรถภาพผู้ติดยาเสพติด (บสต.) ของจังหวัดน่าน ในปี 2562-2566 พบว่า เป็นเด็กและเยาวชนอายุ 12-24 ปี ร้อยละ 34.42, 32.82, 29.14, 23.13 และ 15.35 ช่วงอายุ 25-39 ปี ร้อยละ 44.06, 44.41, 44.19, 46.09 และ 42.21 ช่วงอายุมากกว่า 39 ปี ร้อยละ 21.52, 22.77, 26.67, 30.89 และ 42.44 ของผู้เข้ารับการบำบัดทั้งหมด ซึ่งกลุ่มผู้เสพติดจะอยู่ในชุมชน โรงเรียน และสถานประกอบการ ดังนั้น การสร้างภูมิคุ้มกันและความเข้มแข็งในการป้องกันตนเองของเยาวชนและประชาชนทั่วไป ตลอดจนการสร้างและชักชวนให้มีส่วนร่วมในการต่อสู้กับปัญหายาเสพติดจึงเป็นหนทางและโอกาสที่จะช่วยแก้ไขปัญหายาเสพติดของประชากรจังหวัดน่านได้</p>

หัวข้อ	รายละเอียด
	<p>อย่างยั่งยืน โดยตั้งแต่ปี 2564–2566 จังหวัดน่านมีการสร้างกระแสโครงการ TO BE NUMBER ONE โดยจัดตั้งอำเภอ TO BE NUMBER ONE ครอบคลุมทั้ง 15 อำเภอ และขับเคลื่อนกิจกรรมไปยังชมรมประเภทต่าง ๆ ในระดับพื้นที่ที่จะเห็นได้จากผลสำเร็จของเด็กและเยาวชนจังหวัดน่านที่ยุ่งเกี่ยวกับยาเสพติดลดลง ดังนั้น จึงต้องมีการสร้างเสริมภูมิคุ้มกันด้านจิตใจให้แก่เด็กและเยาวชนเป็นการเพิ่มทักษะชีวิต เพื่อให้เกิดค่านิยมของการ “เป็นหนึ่งในโดยไม่ต้องพึ่งยาเสพติด” ของจังหวัดน่าน อย่างต่อเนื่อง ประกอบกับผลการประเมินสุขภาพจิตในนักเรียน จังหวัดน่าน ปีงบประมาณ 2566 ผ่านระบบ School Health Hero โดยบุคลากรครู จำนวนนักเรียนในโรงเรียนทุกสังกัด จากฐานข้อมูล HDC กระทรวงสาธารณสุข ณ วันที่ 25 สิงหาคม 2566 มีจำนวนนักเรียนชั้น ป. 1–ม.6 ทั้งหมด 56,567 คน พบว่ามีนักเรียนที่ควรได้รับการดูแล จำนวน 3,425 คน คิดเป็นร้อยละ 13.45 ที่ผ่านมาแม้ว่าจะมีการคัดกรองเฝ้าระวังในโรงเรียนแต่ก็ยังไม่ครอบคลุมเนื่องจากบริบททางภูมิศาสตร์ สังคม วัฒนธรรม ซึ่งมีความหลากหลาย ทำให้เด็กเข้าถึงบริการได้ยากในหลายพื้นที่ อีกทั้งขาดแคลนบุคลากรและทรัพยากรในการจัดบริการระบบบริการสุขภาพ ทำให้เด็กส่วนใหญ่ถูกคัดกรองแต่ยังไม่ได้รับการดูแลอย่างเป็นระบบ ส่งผลต่อการเรียนรู้ของเด็ก ตลอดจนการจัดการเรียนการสอนในชั้นเรียน การสร้างความร่วมมือระหว่างหน่วยงานสาธารณสุขและหน่วยงานที่เกี่ยวข้อง ภายใต้รูปแบบ HERO (Health and Educational Regional Operation) เพื่อเสริมพลังครูและผู้ปกครอง และปรับเปลี่ยนพฤติกรรมเด็กวัยเรียน (School and Family Empowerment for Behavioral Modification ; SAFE-B-MOD) เพื่อแก้ไขปัญหาเชิงรุกในโรงเรียน ตลอดจนแก้ไขปัญหาสุขภาพจิตเด็กวัยเรียน โดยการมีส่วนร่วมระหว่าง ครู ผู้ปกครอง และชุมชน ซึ่งจำเป็นและสำคัญอย่างยิ่งในการแก้ไขปัญหาสุขภาพจิตเด็กในจังหวัดน่าน</p> <p>นอกจากนี้ ในแต่ละปีมีนักท่องเที่ยวเดินทางมาท่องเที่ยวจังหวัดน่านเป็นจำนวนมาก ทำให้มีความเสี่ยงที่จะก่อให้เกิดอาชญากรรม และกระทบความไม่สงบเรียบร้อยในพื้นที่ได้ จังหวัดน่านจึงได้พัฒนาและผลักดันให้เป็นเมืองอัจฉริยะ (Smart City) โดยใช้เทคโนโลยีดิจิทัลในการรักษาความปลอดภัยและการป้องปรามอาชญากรรม สร้างคุณภาพชีวิตที่ดีเพื่อให้ประชาชนในพื้นที่ และนักท่องเที่ยวมีความปลอดภัยในชีวิตและทรัพย์สิน ตลอดจนสร้างความมั่นใจและส่งเสริมการท่องเที่ยวในจังหวัด ซึ่งจะส่งผลให้เศรษฐกิจของจังหวัดน่านด้านการท่องเที่ยวมีมูลค่าเพิ่มขึ้น</p>

หัวข้อ	รายละเอียด
	<p>ดังนั้น เพื่อแก้ไขปัญหาดังกล่าวและสามารถขับเคลื่อนการพัฒนาตามยุทธศาสตร์ชาติด้านความมั่นคง แผนแม่บทภายใต้ยุทธศาสตร์ชาติ ประเด็นความมั่นคง ที่มุ่งรักษาความสงบเรียบร้อยภายในประเทศ และยุทธศาสตร์ชาติด้านการพัฒนาและเสริมสร้างศักยภาพมนุษย์ แผนแม่บทภายใต้ยุทธศาสตร์ชาติ ประเด็นการเสริมสร้างให้คนไทยมีสุขภาวะที่ดี และประเด็นพลังทางสังคม ที่มีเป้าหมายให้คนไทยทุกช่วงวัยได้รับการพัฒนาอย่างสมดุลทั้งด้านร่างกาย สติปัญญาและคุณธรรม จริยธรรม มีคุณภาพเพิ่มขึ้น และทุกภาคส่วนมีส่วนร่วมในการพัฒนาสังคม แผนพัฒนาเศรษฐกิจและสังคมแห่งชาติ ฉบับที่ 13 หมุดหมายที่ 2, 8 และ 13 นโยบายและแผนระดับชาติว่าด้วยความมั่นคงแห่งชาติ ที่ 3, 8 และ 17 เป้าหมายและแนวทางการพัฒนาภาคเหนือ การพัฒนาและยกระดับคุณภาพชีวิตเพื่อแก้ไขปัญหาความยากจน เป้าหมายการพัฒนาจังหวัดน่าน 20 ปี สร้างโอกาสและพัฒนาทรัพยากรมนุษย์ทุกช่วงวัยให้มีสุขภาวะที่ดีมีคุณภาพชีวิตดีขึ้น และสังคมที่ร่มเย็น แผนพัฒนาจังหวัดน่าน ประเด็นการพัฒนาที่ 1 สุขภาพดี สร้างโอกาสและสังคมที่ร่มเย็น สอดคล้องกับเป้าหมายการพัฒนาที่ยั่งยืน (Sustainable Development Goals : SDGs) มิติการพัฒนาคน เป้าหมายที่ 11 ทำให้เมือง การตั้งถิ่นฐานครอบคลุมปลอดภัย มีภูมิทัศน์และยั่งยืน (Sustainable Cities And Communities) มิติหุ้นส่วนการพัฒนา (Partnership) เป้าหมายที่ 16 สังคมสงบสุข และเป้าหมายที่ 17 เสริมความเข้มแข็งให้แก่กลไกและหุ้นส่วนความร่วมมือ จังหวัดน่านจึงมีความจำเป็นอย่างยิ่งที่ต้องสร้างภูมิคุ้มกันและความเข้มแข็งในการป้องกันตนเองของเยาวชนและประชาชนทั่วไป ตลอดจนการสร้างและชักชวนให้มีส่วนร่วมในการต่อสู้กับปัญหาอาชญากรรม การแก้ไขปัญหามลพิษทางอากาศของเด็กวัยเรียนของจังหวัดน่านโดยการมีส่วนร่วมระหว่าง ครู ผู้ปกครอง และชุมชน ตลอดจนการพัฒนาและผลักดันให้เป็นเมืองอัจฉริยะ (Smart City) โดยใช้เทคโนโลยีดิจิทัลในการรักษาความปลอดภัยและการป้องกันอาชญากรรม เพื่อสร้างคุณภาพชีวิตที่ดีเพื่อให้ประชาชนในพื้นที่และนักท่องเที่ยวมีความปลอดภัยในชีวิตและทรัพย์สิน</p>
<p>5. วัตถุประสงค์ของโครงการ</p>	<p>5.1 เพื่อเพื่อพัฒนาศักยภาพ บุคลากรสาธารณสุข และครูในการเป็นกระบวนกรในการส่งเสริม ป้องกันปัญหาสุขภาพจิตเด็กและวัยรุ่น (Train the trainer) โปรแกรมเสริมพลังผู้ปกครองและครู เพื่อการปรับพฤติกรรมเด็กวัยเรียน (School and Family Empowerment for Behavioral Modification; SAFE</p>

หัวข้อ	รายละเอียด
	<p>B-Mod) สร้างความร่วมมือและการมีส่วนร่วมของในการพัฒนาให้เด็กน่าน เก่ง ดี มีความสุข' ส่งเสริมความฉลาดรอบด้านเด็กวัยเรียน สำหรับพ่อแม่ ผู้ปกครอง (7 Day Parenting)</p> <p>5.2 เพื่อเสริมสร้างประสิทธิภาพในการป้องกันอาชญากรรมและยาเสพติด</p> <p>5.3 สร้างกระแสนิยม ปลุกจิตสำนึกการป้องกันและแก้ไขปัญหาเสพติด สร้างและพัฒนาเครือข่ายอำเภอ/ตำบล TO BE NUMBER ONE ต้นแบบในสถานศึกษา สถานประกอบการ หน่วยงาน และชุมชนอย่างเป็นรูปธรรม</p>
<p>6. ตัวชี้วัดและค่าเป้าหมาย</p>	<p>6.1 ป้องกันการป่วยด้วยโรคจิตเวชเด็กวัยเรียน ได้รับการช่วยเหลือ โดยผู้ปกครอง ครู และบุคลากรสาธารณสุขในพื้นที่</p> <p>6.2 เยาวชนอายุ 6-24 ปี ที่เข้ารับการบำบัดยาเสพติดทุกระดับได้รับการติดตามและไม่กลับไปเสพยาในระยะเวลา 1 ปี</p> <p>6.3 ผู้เสพยาและผู้ค้ายาเสพติดในหมู่บ้าน/ชุมชนลดลง และครัวเรือนที่ปลอดยาเสพติดในหมู่บ้าน/ชุมชนเพิ่มขึ้น</p> <p>6.4 ชุมชนและประชาชนในชุมชนเข้มแข็งอย่างยั่งยืน มีภูมิคุ้มกัน สามารถพึ่งพาตนเองได้</p> <p>6.5 ปัญหาการแพร่ระบาดของยาเสพติดในจังหวัดน่านลดลง</p>
<p>7. พื้นที่เป้าหมาย</p>	<p>จังหวัดน่าน</p>
<p>8. กิจกรรมหลัก</p>	
<p>8.1 กิจกรรมหลักที่ 1</p> <p>งบประมาณ</p> <p>ผู้รับผิดชอบ</p>	<p>กิจกรรมการปลุกจิตสำนึกที่ถูกต้องและเหมาะสม ด้วยทักษะการคิด วิเคราะห์ แยกแยะแก่เยาวชน</p> <p>กิจกรรมย่อยที่ 1 เสริมสร้างภูมิคุ้มกันด้านจิตใจในเด็กและเยาวชน ด้วยรูปแบบ 7D7Q แบบมีส่วนร่วมเพื่อให้เด็กน่าน เก่ง ดี มีสุข (การมีส่วนร่วมพัฒนาความฉลาด 7 ด้าน โดย ครู หมอและผู้ปกครอง ผ่านโปรแกรม 7 วัน 7 ฉลาด และการคัดกรองเด็กวัยเรียนและวัยรุ่นกลุ่มเสี่ยงให้ได้รับการช่วยเหลือเข้าถึงบริการการดูแลที่เหมาะสม ภายใต้การสร้างเสริมสุขภาพจิตเชิงรุกแบบมีส่วนร่วม)</p> <p>2,500,000 บาท</p> <p>สำนักงานสาธารณสุขจังหวัดน่าน</p>

หัวข้อ	รายละเอียด
<p>8.2 กิจกรรมหลักที่ 2</p> <p>งบประมาณ ผู้รับผิดชอบ</p>	<p>กิจกรรมการสร้างการรับรู้ให้กับประชาชน เพื่อสร้างบรรยากาศความสามัคคี ปรองดองในหมู่บ้านและชุมชน</p> <p>กิจกรรมย่อยที่ 1 กิจกรรมการสร้างการรับรู้ให้กับประชาชน เพื่อสร้างบรรยากาศ ความสามัคคีปรองดองในหมู่บ้านและชุมชน</p> <p>107,600 บาท</p> <p>ที่ทำการปกครองจังหวัดน่าน</p>
<p>8.3 กิจกรรมหลักที่ 3</p> <p>งบประมาณ ผู้รับผิดชอบ</p>	<p>กิจกรรม To be number one</p> <p>กิจกรรมย่อยที่ 1 เสริมสร้างภูมิคุ้มกันด้านจิตใจแก่เด็กและเยาวชนจังหวัดน่านแบบมี ส่วนร่วมด้วยกระบวนการเป็นหนึ่งโดยไม่พึ่งยาเสพติด</p> <p>6,560,000 บาท</p> <p>สำนักงานสาธารณสุขจังหวัดน่าน</p>
<p>8.4 กิจกรรมหลักที่ 4</p> <p>งบประมาณ ผู้รับผิดชอบ</p> <p>งบประมาณ ผู้รับผิดชอบ</p> <p>งบประมาณ ผู้รับผิดชอบ</p>	<p>กิจกรรมการเสริมสร้างความเข้มแข็งของหมู่บ้าน/ชุมชน ในการสร้างสังคมร่มเย็น และปลอดภัย</p> <p>กิจกรรมย่อยที่ 1 การเสริมสร้างความเข้มแข็งของหมู่บ้าน/ชุมชน ในการสร้างสังคม ร่มเย็นและปลอดภัย</p> <p>390,000 บาท</p> <p>ที่ทำการปกครองจังหวัดน่าน</p> <p>กิจกรรมย่อยที่ 2 การดำเนินงานสังคมยั่งยืนเพื่อแก้ไขปัญหาเสพติด แบบครบวงจร ตามยุทธศาสตร์ชาติ</p> <p>1,000,000 บาท</p> <p>ตำรวจภูธรจังหวัดน่าน</p> <p>กิจกรรมที่ 3 จัดตั้งศูนย์ควบคุมและสั่งการอัจฉริยะเพื่อรองรับการเป็นเมืองอัจฉริยะ จังหวัดน่าน (IOC : Intelligent Operation Center)</p> <p>5,547,600 บาท</p> <p>เทศบาลเมืองน่าน</p>

หัวข้อ	รายละเอียด
<p>งบประมาณ ผู้รับผิดชอบ</p> <p>งบประมาณ ผู้รับผิดชอบ</p>	<p>กิจกรรมที่ 4 ติดตั้งระบบไฟฟ้าพลังงานแสงอาทิตย์ เรือนจำชั่วคราวเขาน้อย สังกัด เรือนจำจ.น่าน 375,800 บาท เรือนจำจังหวัดน่าน</p> <p>กิจกรรมที่ 5 โครงการขยายโครงข่ายกล้องโทรทัศน์วงจรปิดถนนสายหลักในพื้นที่ จังหวัดน่าน 15,000,000 บาท ตำรวจภูธรจังหวัดน่าน</p>
<p>9. หน่วยดำเนินโครงการ</p>	<p>ที่ทำการปกครองจังหวัดน่าน ตำรวจภูธรจังหวัดน่าน สำนักงานสาธารณสุขจังหวัดน่าน สำนักงานศึกษาธิการจังหวัดน่าน สำนักงานยุติธรรมจังหวัดน่าน สำนักงานแรงงานจังหวัดน่าน เรือนจำจังหวัดน่าน เทศบาลเมืองน่าน</p>
<p>10. ระยะเวลาดำเนินการ</p>	<p>1 ตุลาคม 2567–30 กันยายน 2568</p>
<p>11. งบประมาณ</p>	<p>22,313,400 บาท</p>
<p>12. ผลผลิต (Output)</p>	<ol style="list-style-type: none"> 1. เยาวชนจังหวัดน่านได้รับสร้างภูมิคุ้มกันด้านจิตใจด้วยกระบวนการเป็นหนึ่งโดยไม่พึ่งยาเสพติด TO Be No.1 2. สร้างภาคีเครือข่ายหน่วยงานและผู้ที่เกี่ยวข้อง หมู่บ้าน และชุมชนให้มีความเข้มแข็งและเป็นกลไกสำคัญในการแก้ไขปัญหาเสพติดในพื้นที่ 3. ระบบ Smart City ด้านการรักษาความปลอดภัย และการป้องปรามอาชญากรรมทุกชนิดในพื้นที่จังหวัดน่านที่
<p>13. ผลลัพธ์จากการ ดำเนินโครงการ (Outcome)</p>	<ol style="list-style-type: none"> 1. จังหวัดน่านมีความมั่นคงปลอดภัยทั้งในระดับพื้นที่ และตามแนวชายแดน 2. เด็กและเยาวชนได้รับการเสริมสร้างภูมิคุ้มกันทางจิตใจให้เข้มแข็ง ลดปัญหาพฤติกรรมไม่พึงประสงค์ และปัญหาสุขภาพจิตด้วยความร่วมมือและการมีส่วนร่วมของภาคีเครือข่ายที่เกี่ยวข้อง 3. บูรณาการร่วมกันเพื่อขับเคลื่อนการดำเนินงาน TO BE NUMBER ONE ในการป้องกันและแก้ไขปัญหาเสพติดของจังหวัดน่านอย่างเข้มแข็งและยั่งยืน

น่าน | เมืองแห่งความสุข และสร้างสรรค์

พ.ศ. 2 5 6 8

โครงการแบบย่อ Project Brief (แบบ จ.1-1)

ประเด็นการพัฒนาที่ 2



แบบ จ.1-1

(Project Brief รายโครงการ)

แบบฟอร์มโครงการแบบย่อ (Project Brief) ของโครงการสำคัญภายใต้งบประมาณของจังหวัด

ประเด็นการพัฒนา : สุขเศรษฐกิจสร้างสรรค์และมูลค่าสูง

หัวข้อ	รายละเอียด
1. ชื่อโครงการสำคัญ	โครงการเพิ่มขีดความสามารถผู้ประกอบการค้า การลงทุนและผลิตภัณฑ์ภูมิปัญญาชุมชน
2. ชื่อแผนงาน	เพิ่มขีดความสามารถผู้ประกอบการค้า การลงทุน และยกระดับผลิตภัณฑ์ภูมิปัญญาชุมชนด้วยนวัตกรรมสร้างสรรค์
3. แนวทางการพัฒนา	<ol style="list-style-type: none"> พัฒนาโครงสร้างพื้นฐานด้านโลจิสติกส์ และจุดผ่านแดนถาวร เพื่อสร้างความเชื่อมโยงด้านการค้าและการลงทุนในจังหวัดน่าน ส่งเสริมและยกระดับผู้ประกอบการเพื่อรองรับการเปลี่ยนผ่านเข้าสู่ยุคดิจิทัลโดยนำเทคโนโลยีและนวัตกรรมมาใช้ลดต้นทุนในการผลิต พัฒนาผลิตภัณฑ์เพื่อเพิ่มขีดความสามารถด้านเศรษฐกิจสร้างสรรค์ ส่งเสริมการพัฒนาและประยุกต์ใช้โครงสร้างพื้นฐานให้สอดคล้องกับทิศทางการพัฒนาของจังหวัดน่าน พัฒนาผู้ประกอบการเพื่อเตรียมความพร้อมด้านการส่งออกและการค้าชายแดน
4. หลักการและเหตุผล	<p>จังหวัดน่านมีศักยภาพด้านการค้าและการลงทุนในผลิตภัณฑ์ชุมชนจากภูมิปัญญาเป็นอัตลักษณ์ที่สั่งสมและถ่ายทอดจากรุ่นสู่รุ่น และยังมีจุดผ่านแดนถาวรห้วยโก๋นที่สามารถเชื่อมโยงการค้า การลงทุน และการท่องเที่ยว กับ สปป.ลาว และประเทศในอนุภูมิภาคกลุ่มน้ำโขง เมื่อพิจารณาถึงโอกาสในการพัฒนาในอนาคตอันใกล้จะเห็นได้ว่าประเทศไทยและจังหวัดน่านจะได้รับประโยชน์ด้านการค้า การลงทุนและการท่องเที่ยวจากการเปิดให้บริการเส้นทางรถไฟลาว-จีน เนื่องจากจะทำให้การคมนาคมขนส่งคนและสินค้าจาก สปป.ลาว และประเทศเพื่อนบ้านไปจีนทำได้ง่ายขึ้น ซึ่งตลาดจีนเป็นตลาดขนาดใหญ่ มีความต้องการสินค้าสูง หากจังหวัดน่านสามารถเชื่อมโยงการค้า การลงทุนและการท่องเที่ยวกับลาวและใช้ประโยชน์จากเส้นทางรถไฟลาว-จีน จะทำให้อโอกาสและมูลค่าทางเศรษฐกิจของจังหวัดน่านเพิ่มสูงขึ้น แต่ยังมีข้อจำกัดด้านองค์ความรู้ เทคโนโลยี และนวัตกรรมที่จะนำมาต่อยอดผลิตภัณฑ์ชุมชนเพื่อสร้างมูลค่าเพิ่มและการยกระดับผลิตภัณฑ์ให้ได้มาตรฐานสากล นอกจากนี้ ในช่วงที่มีสถานการณ์การแพร่ระบาดของโรคติดเชื้อไวรัสโคโรนา 2019 ทำให้เศรษฐกิจจะล่อตัว ส่งผลกระทบต่อการค้า การลงทุน และการท่องเที่ยวของโลก ประเทศไทย และจังหวัดน่าน แต่อย่างไรก็ดี การนำเทคโนโลยีดิจิทัลเข้ามาพัฒนาในการดำเนินธุรกิจโดยเฉพาะการทำตลาดออนไลน์ได้ช่วยเพิ่มช่องทางการตลาดและเพิ่มมูลค่าในการจำหน่ายสินค้าและการบริการ</p>

หัวข้อ	รายละเอียด
	<p>ดังนั้น เพื่อเป็นใช้ศักยภาพของพื้นที่ด้านการค้า การลงทุนและผลิตภัณฑ์ภูมิปัญญาชุมชนมาต่อยอดและสร้างมูลค่าเพิ่ม ในสถานการณ์ที่สนับสนุนต่อการพัฒนาหรือเป็นข้อจำกัด มาเป็นฐานในการพัฒนาและต่อยอดเชิงสร้างสรรค์เพื่อพัฒนาและส่งเสริมผู้ประกอบการการค้าการลงทุนและผู้ผลิตภัณฑ์ภูมิปัญญาชุมชนให้มีขีดความสามารถด้านการแข่งขันทั้งในเชิงโครงสร้าง ภาคการผลิต การเพิ่มมูลค่า และการตลาดสูง และเพื่อขับเคลื่อนการพัฒนาตามยุทธศาสตร์ชาติ ด้านการสร้างความสามารถในการแข่งขันและแผนแม่บทภายใต้ยุทธศาสตร์ชาติ โดยยกระดับศักยภาพในหลากหลายมิติ ทั้งการสร้างขีดความสามารถด้านการแข่งขันในมิติการเกษตรสร้างมูลค่า และการพัฒนาเศรษฐกิจบนพื้นฐานผู้ประกอบการยุคใหม่ แผนพัฒนาเศรษฐกิจและสังคมแห่งชาติ ฉบับที่ 13 หมุดหมายที่ 1, 7, 9 ที่มีหมุดหมายการพัฒนาสินค้าเกษตรและเกษตรแปรรูปมูลค่าสูง มีวิสาหกิจขนาดกลางและขนาดย่อมที่เข้มแข็ง ศักยภาพสูง และสามารถแข่งขันได้ ทำให้มีความยากจนข้ามรุ่นลดลง นอกจากนี้ยังสอดคล้องกับเป้าหมายและทิศทางการพัฒนาภาคเหนือในการพัฒนาเศรษฐกิจสร้างสรรค์มูลค่าสูง โดยการสร้างระบบเมืองและพื้นที่สร้างสรรค์ ตลอดจนสามารถพัฒนาสู่การเป็นสินค้าและบริการสร้างสรรค์ และสร้างโอกาสในการเชื่อมโยงเศรษฐกิจภายในประเทศและอนุภูมิภาคทั้งในส่วนของระเบียงเศรษฐกิจพิเศษชายแดน เมืองสร้างสรรค์ และกลุ่มผู้คนสร้างสรรค์ เป้าหมายการพัฒนาจังหวัดน่าน 20 ปี และแผนพัฒนาจังหวัดน่าน เศรษฐกิจได้รับการต่อยอดและสร้างมูลค่าอย่างสร้างสรรค์ โดยส่งเสริมและพัฒนาโครงสร้างพื้นฐานเพื่อการเกษตร การบริหารจัดการน้ำ การค้า การลงทุน และการท่องเที่ยว รวมถึงเพิ่มศักยภาพและส่งเสริมกิจกรรมการค้าการลงทุน จังหวัดน่านจึงได้จัดทำโครงการเพิ่มขีดความสามารถผู้ประกอบการค้า การลงทุนและผลิตภัณฑ์ภูมิปัญญาชุมชนขึ้น โดยครอบคลุมการพัฒนาผู้ประกอบการด้วยการนำองค์ความรู้ เทคโนโลยี และนวัตกรรมมาใช้ในกระบวนการผลิต การพัฒนารูปแบบผลิตภัณฑ์โดยการต่อยอดภูมิปัญญาด้วยนวัตกรรมเชิงสร้างสรรค์ การพัฒนาและเพิ่มช่องทางการตลาดทั้งภายในและต่างประเทศด้วยเทคโนโลยีดิจิทัล เพื่อขับเคลื่อนเป้าหมายการพัฒนาที่ยั่งยืน (Sustainable Development Goals : SDGs) ในด้านเศรษฐกิจ ประกอบด้วยเป้าหมายที่ 8 การเติบโตทางเศรษฐกิจ (Good Jobs And Economic Growth) เป้าหมายที่ 12 สร้างหลักประกันให้มีรูปแบบการบริโภคและผลิตที่ยั่งยืน (Responsible Consumption) และเป้าหมายที่ 17 เสริมความเข้มแข็งให้แก่กลไกและหุ้นส่วนความร่วมมือระดับโลก (Partnerships For The Goals) เพื่อตอบสนองต่อวาระการพัฒนาในมิติเศรษฐกิจและความมั่งคั่ง (Prosperity) และมิติหุ้นส่วนการพัฒนา (Partnership)</p>

หัวข้อ	รายละเอียด
5. วัตถุประสงค์ของโครงการ	เพื่อเพิ่มขีดความสามารถผู้ประกอบการค้า การลงทุนและผลิตภัณฑ์ภูมิปัญญาชุมชน
6. ตัวชี้วัดและค่าเป้าหมาย	6.1 ร้อยละของประชากรที่อยู่ภายใต้เส้นยากจนลดลง ร้อยละ 10 6.2 อัตราการขยายตัวของมูลค่าด้านเศรษฐกิจเพิ่มสูงขึ้น (ราคาประจำปี) เพิ่มขึ้นร้อยละ 1.5 ต่อปี 6.3 มูลค่าการค้า การลงทุน และผลิตภัณฑ์ชุมชนเพิ่มสูงขึ้น
7. พื้นที่เป้าหมาย	จังหวัดน่าน
8. กิจกรรมหลัก	
8.1 กิจกรรมหลักที่ 1 งบประมาณ ผู้รับผิดชอบ	กิจกรรมเตรียมความพร้อมของผู้ประกอบการเกี่ยวกับการค้าชายแดนและการส่งออก กิจกรรมย่อยที่ 1 พัฒนาผ้าทอน่านเชิงสร้างสรรค์สู่ตลาดสากล 2,000,000 บาท สำนักงานอุตสาหกรรมจังหวัดน่าน
8.2 กิจกรรมหลักที่ 2 งบประมาณ ผู้รับผิดชอบ	กิจกรรมการเพิ่มช่องทางการตลาดทั้งภายในและต่างประเทศด้วยเทคโนโลยีดิจิทัล กิจกรรมย่อยที่ 1 ยกระดับสินค้าอัตลักษณ์และผลิตภัณฑ์เด่น จังหวัดน่าน 4,300,000 บาท สำนักงานพาณิชย์จังหวัดน่าน
งบประมาณ ผู้รับผิดชอบ	กิจกรรมย่อยที่ 2 ขยายช่องทางการตลาดเครื่องเงินสู่ตลาดสากล 1,300,000 บาท สำนักงานพาณิชย์จังหวัดน่าน
งบประมาณ ผู้รับผิดชอบ	กิจกรรมย่อยที่ 3 การส่งเสริมและพัฒนาค้ากับประเทศเพื่อนบ้าน 1,640,000 บาท สำนักงานพาณิชย์จังหวัดน่าน
9. หน่วยดำเนินโครงการ	สำนักงานอุตสาหกรรมจังหวัดน่าน สำนักงานพาณิชย์จังหวัดน่าน
10. ระยะเวลาในการดำเนินโครงการ	1 ตุลาคม 2567 – 30 กันยายน 2568
11. งบประมาณ	7,240,000 ล้านบาท
12. ผลผลิต (Output)	12.1 ผลิตภัณฑ์ชุมชนได้รับการพัฒนารูปแบบผลิตภัณฑ์ในลักษณะการต่อยอดภูมิปัญญาด้วยนวัตกรรมเชิงสร้างสรรค์เพื่อทำให้ผลิตภัณฑ์ชุมชนดังกล่าวมีรูปแบบและมาตรฐานการผลิตที่ได้มาตรฐานและเป็นที่ต้องการของตลาดสากล

หัวข้อ	รายละเอียด
	<p>12.2 ผู้ประกอบการเกี่ยวกับการค้าชายแดนและการส่งออกมีความพร้อมและศักยภาพในการประกอบธุรกิจ</p> <p>12.3 มีการนำเอาเทคโนโลยีดิจิทัลมาใช้เพิ่มช่องทางการตลาดเพื่อจำหน่ายสินค้าและผลิตภัณฑ์ชุมชนมากขึ้นทั้งตลาดภายในและตลาดต่างประเทศ</p>
<p>13. ผลลัพธ์จากการดำเนินโครงการ (Outcome)</p>	<p>13.1 มูลค่าการค้า การลงทุน และผลิตภัณฑ์ชุมชนของจังหวัดน่านเพิ่มสูงขึ้น</p> <p>13.2 ผู้ประกอบการการค้า การลงทุน และผลิตภัณฑ์ชุมชนของจังหวัดน่านได้รับการพัฒนาขีดความสามารถด้านการแข่งขันอย่างครบวงจร มีรายได้เพิ่มสูงขึ้น</p> <p>13.3 มีช่องทางการตลาดทั้งภายในและต่างประเทศ</p>

แบบ จ.1-1

(Project Brief รายโครงการ)

แบบฟอร์มโครงการแบบย่อ (Project Brief) ของโครงการสำคัญภายใต้งบประมาณของจังหวัด

ประเด็นการพัฒนา : สุขเศรษฐกิจสร้างสรรค์และมูลค่าสูง

หัวข้อ	รายละเอียด
1. ชื่อโครงการสำคัญ	โครงการเกษตรปลอดภัยและมูลค่าสูง
2. ชื่อแผนงาน	พัฒนาและส่งเสริมเกษตรปลอดภัยและมูลค่าสูง
3. แนวทางการพัฒนา	<ol style="list-style-type: none"> 1. ปรับโครงสร้างภาคการเกษตร โดยการใช้เทคโนโลยีและนวัตกรรมในกระบวนการผลิตและการบริหารจัดการเพื่อปรับเปลี่ยนสู่เกษตรมูลค่าสูง 2. ขยายพื้นที่แหล่งน้ำและปัจจัยการผลิต เพื่อเพิ่มศักยภาพการผลิตสินค้าด้านการเกษตร 3. พัฒนาเกษตรมูลค่าสูง เกษตรปลอดภัย เกษตรยั่งยืน และเกษตรอัตลักษณ์พื้นถิ่นตามแนวทาง BCG Model 4. พัฒนาช่องทางการจัดจำหน่ายสินค้าเกษตรด้วยดิจิทัลแพลตฟอร์ม 5. พัฒนาศูนย์เรียนรู้เกษตรปลอดภัยและเกษตรยั่งยืนสู่ชุมชน 6. พัฒนาระบบโลจิสติกส์และห่วงโซ่อุปทานภาคการเกษตรในจังหวัดน่าน 7. สร้างผู้ประกอบการเกษตร (Smart Farmer) ในจังหวัดน่าน
4. หลักการและเหตุผล	<p>ประชาชนจังหวัดน่านส่วนใหญ่ประกอบอาชีพเกษตรกรรม แม้จะมีพื้นที่ที่เหมาะสมต่อการเพาะปลูกน้อยแต่ด้วยสภาพภูมิศาสตร์ที่เหมาะสมทำให้มีผลผลิตทางการเกษตรที่หารายได้ให้กับเกษตรกร ทั้งพืชเศรษฐกิจ ปศุสัตว์ และประมง ซึ่งในช่วงหลายปีที่ผ่านมาได้มีการรวมกลุ่มเกษตรกรและสถาบันเกษตรกรหลายกลุ่ม เช่น กลุ่มเกษตรแปลงใหญ่ กลุ่มเกษตรแปรรูป Agro Industrial Cluster กลุ่มวิสาหกิจชุมชน และกลุ่ม Young Smart Farmer เพื่อพัฒนาการทำเกษตรแนวใหม่ ซึ่งเป็นการทำเกษตรแบบปลอดภัยและยั่งยืนทดแทนการทำเกษตรแบบดั้งเดิม แต่ด้วยข้อจำกัดเรื่องปัจจัยการผลิต (แหล่งน้ำ ธรรมชาติในที่ดิน เมล็ดพันธุ์คุณภาพ องค์ความรู้เกษตรสมัยใหม่ เทคโนโลยีและนวัตกรรมด้านการเกษตร) ที่ไม่มีระบบบริหารจัดการปัจจัยการผลิตที่มีประสิทธิภาพ มีการใช้สารเคมีในกระบวนการผลิตและขาดการบริหารจัดการการวางแผนอย่างครบวงจร ตลอดจนกระบวนการผลิตมีต้นทุนสูง การแปรรูปที่ยังไม่ได้รับการรับรองมาตรฐาน รวมไปถึงการขาดเทคโนโลยีและนวัตกรรมด้านการแปรรูปที่ตอบโจทย์ความต้องการของตลาด รวมทั้งการตลาด ยังไม่ได้ใช้การตลาดนำการผลิต ทำให้ผลผลิต</p>

หัวข้อ	รายละเอียด
	<p>ออกมาเกินความต้องการของตลาดส่งผลให้ราคาสินค้าเกษตรตกต่ำ และเกษตรกรส่วนใหญ่ ยังยึดวิธีการทำแบบดั้งเดิม ขาดความรู้ ทักษะ เทคโนโลยี และนวัตกรรมการผลิต นอกจากนี้ การเปลี่ยนแปลงของสภาพภูมิอากาศ ทำให้เกิดโรคพืช โรคสัตว์ แมลงศัตรูพืช และภัยธรรมชาติ ส่งผลกระทบต่อผลผลิตทางการเกษตรได้รับความเสียหาย และเมื่อเกิดสถานการณ์โรคอุบัติใหม่ยิ่งส่งผลกระทบต่อเกษตรกรได้รับความเสียหายให้เกษตรกรได้รับความเดือดร้อนเพิ่มขึ้น จึงมีความจำเป็นที่จะต้องแก้ไขอย่างเร่งด่วนเพื่อบรรเทาผลกระทบที่เกิดขึ้น และในขณะเดียวกันจะต้องเร่งพัฒนาและส่งเสริมให้เกษตรกรและผู้ประกอบการแปรรูปสินค้าเกษตรให้มีศักยภาพและขีดความสามารถด้านการแข่งขันที่สูงขึ้น</p> <p>ในการพัฒนาและส่งเสริมการเกษตรของจังหวัดน่านให้มีศักยภาพและขีดความสามารถด้านการแข่งขันที่สูงขึ้นเป็นเกษตรปลอดภัยอย่างครบวงจรด้วยองค์ความรู้ เทคโนโลยีการเกษตรและการแปรรูป รวมทั้งนวัตกรรมต่าง ๆ มาเพื่อเพิ่มผลิตภาพและเพื่อสร้างมูลค่าสูง ซึ่งเป็นการขับเคลื่อนการพัฒนาตามยุทธศาสตร์ชาติ 20 ปี ในประเด็นการสร้างขีดความสามารถด้านการแข่งขันในมิติการพัฒนาเกษตรมูลค่าเพิ่ม แผนปฏิรูปประเทศด้านเศรษฐกิจซึ่งมุ่งให้มีการปฏิรูปการเกษตรจากเดิมเป็นการสร้างเกษตรมูลค่าสูง และแผนพัฒนาเศรษฐกิจและสังคมแห่งชาติ ฉบับที่ 13 ที่มีหมุดหมายการพัฒนาให้เป็นการเกษตรและเกษตรแปรรูปมูลค่าสูงที่มุ่งเพิ่มประสิทธิภาพการผลิตและการสร้างมูลค่าเพิ่มให้สินค้าเกษตรด้วยเทคโนโลยี นอกจากนี้ยังสอดคล้องกับทิศทางการพัฒนาภาคเหนือ ในการพัฒนาเศรษฐกิจสร้างสรรค์มูลค่าสูง จังหวัดน่านจึงได้จัดทำโครงการเกษตรปลอดภัยและมูลค่าสูงขึ้น เพื่อให้มูลค่าการเกษตรและเกษตรแปรรูปของจังหวัดน่านเพิ่มสูงขึ้น เกษตรกรและผู้ประกอบการแปรรูปสินค้าเกษตรของจังหวัดน่านมีขีดความสามารถและศักยภาพในกระบวนการผลิตและแปรรูปอย่างครบวงจรทำให้มีผลิตภาพทางการเกษตรเพิ่มขึ้นและมีรายได้เพิ่มมากขึ้น</p> <p>ดังนั้น เพื่อเป็นใช้ศักยภาพของพื้นที่ด้านการค้า การลงทุนและผลิตภัณฑ์ภูมิปัญญาชุมชนมาต่อยอดและสร้างมูลค่าเพิ่ม ในสถานการณ์ที่สนับสนุนต่อการพัฒนาหรือเป็นข้อจำกัด มาเป็นฐานในการพัฒนาและต่อยอดเชิงสร้างสรรค์เพื่อพัฒนาและส่งเสริมผู้ประกอบการการค้าการลงทุน และผู้ผลิตผลิตภัณฑ์ภูมิปัญญาชุมชนให้มีขีดความสามารถด้านการแข่งขันทั้งในเชิงโครงสร้าง ภาคการผลิต การเพิ่มมูลค่า และการตลาดสูง และเพื่อขับเคลื่อนการพัฒนาตามยุทธศาสตร์ชาติ ด้านการสร้างขีดความสามารถในการแข่งขัน และแผนแม่บทภายใต้ยุทธศาสตร์ชาติ โดยยกระดับ</p>

หัวข้อ	รายละเอียด
	<p>ศักยภาพในหลากหลายมิติ ทั้งการสร้างขีดความสามารถด้านการแข่งขันในมิติ การเกษตรสร้างมูลค่า สร้างความหลากหลายด้านการท่องเที่ยว การพัฒนาเศรษฐกิจ บนพื้นฐานผู้ประกอบการยุคใหม่ และการพัฒนาโครงสร้างพื้นฐานเชื่อมโยงไทยเชื่อมโยงโลก แผนพัฒนาเศรษฐกิจและสังคมแห่งชาติ ฉบับที่ 13 หมวดหมายที่ 1, 7, 9 ที่มีหมวดหมาย การพัฒนาให้เป็นประตูการค้าการลงทุนและโลจิสติกส์ของภูมิภาคด้วยการพัฒนา โครงข่ายคมนาคมและสิ่งอำนวยความสะดวกเชื่อมโยงกับภูมิภาคอย่างไร้รอยต่อ พัฒนา สินค้าเกษตรและเกษตรแปรรูปมูลค่าสูง มีวิสาหกิจขนาดกลางและขนาดย่อมที่เข้มแข็ง ศักยภาพสูง และสามารถแข่งขันได้ ทำให้มีความยากจนข้ามรุ่นลดลง นอกจากนี้ยัง สอดคล้องกับเป้าหมายและทิศทางการพัฒนาภาคเหนือในการพัฒนาเศรษฐกิจ สร้างสรรค์มูลค่าสูง โดยการสร้างระบบเมืองและพื้นที่สร้างสรรค์ ตลอดจนสามารถ พัฒนาสู่การเป็นสินค้าและบริการสร้างสรรค์ และสร้างโอกาสในการเชื่อมโยงเศรษฐกิจ ภายในประเทศและอนุภูมิภาคทั้งในส่วนของระเบียงเศรษฐกิจพิเศษชายแดน เมืองสร้างสรรค์ และกลุ่มผู้คนสร้างสรรค์เป้าหมายการพัฒนาจังหวัดน่าน 20 ปี และแผนพัฒนาจังหวัดน่าน เศรษฐกิจได้รับการต่อยอดและสร้างมูลค่าอย่างสร้างสรรค์ โดยส่งเสริมและพัฒนาโครงสร้างพื้นฐานเพื่อการเกษตร การบริหารจัดการน้ำ การค้า การลงทุน และการท่องเที่ยว รวมถึงเพิ่มศักยภาพและส่งเสริมกิจกรรมการค้าการลงทุน เพื่อขับเคลื่อนเป้าหมายการพัฒนาที่ยั่งยืน (Sustainable Development Goals : SDGs) ในด้านเศรษฐกิจ ประกอบด้วย เป้าหมายที่ 8 การเติบโตทางเศรษฐกิจ (Good Jobs And Economic Growth) เป้าหมายที่ 12 สร้างหลักประกันให้มีรูปแบบ การบริโภคและผลิตที่ยั่งยืน (Responsible Consumption) และเป้าหมายที่ 17 เสริมความเข้มแข็งให้แก่งlobalและหุ้นส่วนความร่วมมือระดับโลก (Partnerships For The Goals) เพื่อตอบสนองต่อวาระการพัฒนาในมิติเศรษฐกิจและความมั่งคั่ง (Prosperity) และมิติหุ้นส่วนการพัฒนา (Partnership)</p>
5. วัตถุประสงค์ของ โครงการ	เพื่อพัฒนาและส่งเสริมเกษตรปลอดภัยของจังหวัดน่านอย่างครบวงจรและทำให้สินค้า เกษตรและเกษตรแปรรูปมีมูลค่าสูง ตามแนวคิด BCG Model
6. ตัวชี้วัดและค่า เป้าหมาย	<p>6.1 ผลผลิตภัณฑมวลรวมจังหวัด (GPP) ภาคเกษตรกรรมเพิ่มขึ้นอย่างน้อยร้อยละ 0.5 ต่อปี</p> <p>6.2 อัตราการขยายตัวของมูลค่าของสินค้าเกษตรปลอดภัย (เฉลี่ยร้อยละ)</p> <p>(1) สินค้า GAP ขยายตัวร้อยละ 5</p> <p>(2) สินค้าเกษตรอินทรีย์ขยายตัว ร้อยละ 5</p>

หัวข้อ	รายละเอียด
	<p>6.2 โครงสร้างพื้นฐานเพื่อการเกษตร การบริหารจัดการน้ำ การค้า การลงทุน และการท่องเที่ยว รวมถึงเพิ่มศักยภาพและส่งเสริมกิจกรรมการค้าการลงทุน ได้รับการพัฒนา</p> <p>(1) สายทางได้รับการพัฒนาเพิ่มขึ้นอย่างน้อย 5 สายทาง/ปี</p> <p>(2) แหล่งน้ำ/ระบบบริหารจัดการน้ำได้รับการพัฒนาเพิ่มขึ้นอย่างน้อย 5 แห่ง/ปี</p>
7. พื้นที่เป้าหมาย	จังหวัดน่าน
8. กิจกรรมหลัก	
<p>8.1 กิจกรรมหลักที่ 1</p> <p>งบประมาณ</p> <p>ผู้รับผิดชอบ</p> <p>งบประมาณ</p> <p>ผู้รับผิดชอบ</p> <p>งบประมาณ</p> <p>ผู้รับผิดชอบ</p> <p>งบประมาณ</p> <p>ผู้รับผิดชอบ</p> <p>งบประมาณ</p> <p>ผู้รับผิดชอบ</p>	<p>กิจกรรมการพัฒนาแหล่งน้ำและปัจจัยสนับสนุนเพื่อเพิ่มศักยภาพการผลิตสินค้าเกษตรปลอดภัยและเกษตรยั่งยืน</p> <p><u>กิจกรรมย่อยที่ 1</u> ก่อสร้างฝายน้ำล้น (บ้านพ่อ) ตำบลแสนทอง อำเภอท่าวังผา จังหวัดน่าน</p> <p>25,000,000 บาท</p> <p>โครงการชลประทานน่าน</p> <p><u>กิจกรรมย่อยที่ 2</u> ก่อสร้างแก้มลิงห้วยลี ห้วยมุ่น ตำบลผาสิงห์ อำเภอเมือง จังหวัดน่าน</p> <p>15,000,000 บาท</p> <p>โครงการชลประทานน่าน</p> <p><u>กิจกรรมย่อยที่ 3</u> ก่อสร้างอ่างเก็บน้ำห้วยกุ่ม จัดหาแหล่งน้ำสนับสนุนพื้นที่สูงแบบโครงการหลวง ตำบลปิงหลวง อำเภอนาหมื่น จังหวัดน่าน</p> <p>25,000,000 บาท</p> <p>โครงการชลประทานน่าน</p> <p><u>กิจกรรมย่อยที่ 4</u> ก่อสร้างระบบส่งน้ำฝายน้ำล้น (บ้านพ่อ) ตำบลแสนทอง อำเภอท่าวังผา จังหวัดน่าน</p> <p>16,000,000 บาท</p> <p>โครงการชลประทานน่าน</p> <p><u>กิจกรรมย่อยที่ 5</u> ก่อสร้างระบบกระจายน้ำเพิ่มเติมห้วยแฮด 2 ตำบลสะเนียน อำเภอเมือง จังหวัดน่าน</p> <p>2,000,000 บาท</p> <p>โครงการชลประทานน่าน</p>

หัวข้อ	รายละเอียด
งบประมาณ ผู้รับผิดชอบ	กิจกรรมย่อยที่ 6 ปรับปรุงระบบส่งน้ำอ่างเก็บน้ำห้วยแฮน ตำบลจอมจันทร์ อำเภอเวียงสา จังหวัดน่าน 21,800,000 บาท โครงการชลประทานน่าน
งบประมาณ ผู้รับผิดชอบ	กิจกรรมย่อยที่ 7 ขุดลอกอ่างเก็บน้ำห้วยร่องเย็น ตำบลตาลชุม อำเภอท่าวังผา จังหวัดน่าน 450,000 บาท โครงการชลประทานน่าน
งบประมาณ ผู้รับผิดชอบ	กิจกรรมย่อยที่ 8 ปรับปรุงระบบส่งน้ำเกษตรแปลงใหญ่ บ้านพญาแก้ว ตำบลพญาแก้ว อำเภอเชียงกลาง จังหวัดน่าน 5,000,000 บาท โครงการชลประทานน่าน
งบประมาณ ผู้รับผิดชอบ	กิจกรรมย่อยที่ 9 ปรับปรุงระบบส่งน้ำฝายลูกที่ 1 อ่างเก็บน้ำน้ำแก่น ตำบลน้ำแก่น อำเภอภูเพียง จังหวัดน่าน 20,000,000 บาท โครงการชลประทานน่าน
งบประมาณ ผู้รับผิดชอบ	กิจกรรมย่อยที่ 10 ปรับปรุงระบบส่งน้ำ พร้อมก่อสร้างถังพักน้ำ ตำบลปอน อำเภอทุ่งช้าง จังหวัดน่าน 2,500,000 บาท โครงการชลประทานน่าน
งบประมาณ ผู้รับผิดชอบ	กิจกรรมย่อยที่ 11 ปรับปรุงระบบส่งน้ำ ฝายทุ่งร้องแหง ตำบลสวด อำเภอบ้านหลวง จังหวัดน่าน 12,000,000 บาท โครงการชลประทานน่าน
งบประมาณ ผู้รับผิดชอบ	กิจกรรมย่อยที่ 12 ซ่อมแซมฝายน้ำล้นห้วยยอด พร้อมขุดลอกตะกอนดิน ตำบลยอด อำเภอสองแคว จังหวัดน่าน 600,000 บาท โครงการชลประทานน่าน

หัวข้อ	รายละเอียด
<p>งบประมาณ ผู้รับผิดชอบ</p>	<p>กิจกรรมย่อยที่ 13 ปรับปรุงระบบส่งน้ำฝั่งซ้ายฝายนาเลาพร้อมอาคารประกอบ ตำบลพงษ์ อำเภอสันติสุข จังหวัดน่าน 4,200,000 บาท โครงการชลประทานน่าน</p>
<p>8.2 กิจกรรมหลักที่ 2</p> <p>งบประมาณ ผู้รับผิดชอบ</p> <p>งบประมาณ ผู้รับผิดชอบ</p> <p>งบประมาณ ผู้รับผิดชอบ</p> <p>งบประมาณ ผู้รับผิดชอบ</p> <p>งบประมาณ ผู้รับผิดชอบ</p>	<p>กิจกรรมพัฒนากระบวนการผลิตสินค้าเกษตรปลอดภัยและเกษตรยั่งยืน ด้วยองค์ความรู้ เทคโนโลยีและนวัตกรรม</p> <p>กิจกรรมย่อยที่ 1 การพัฒนาและเพิ่มศักยภาพกาแพจังหวัดน่าน ตามแนวทาง BCG Model 1,752,000 บาท สำนักงานเกษตรจังหวัดน่าน</p> <p>กิจกรรมย่อยที่ 2 เพิ่มศักยภาพเกษตรกรผู้ปลูกกาแพการผลิตกาแพคุณภาพมูลค่าสูง ตามแนว BCG Model 395,300 บาท สำนักงานเกษตรและสหกรณ์จังหวัดน่าน</p> <p>กิจกรรมย่อยที่ 3 การพัฒนาศักยภาพการผลิตกาแพคุณภาพตลอดห่วงโซ่ในสหกรณ์การเกษตร จังหวัดน่าน 159,000 บาท สำนักงานสหกรณ์จังหวัดน่าน</p> <p>กิจกรรมย่อยที่ 4 พัฒนาและเพิ่มศักยภาพกาแพจังหวัดน่าน 867,400 บาท สถานีพัฒนาดินน่าน</p> <p>กิจกรรมย่อยที่ 5 สร้างการรับรู้สินค้ากาแพน่าน เพื่อเพิ่มขีดความสามารถในการแข่งขันสู่สินค้าเกษตรปลอดภัยมูลค่าสูง 2,615,900 บาท สำนักงานเกษตรและสหกรณ์จังหวัดน่าน</p>

หัวข้อ	รายละเอียด
<p>งบประมาณ ผู้รับผิดชอบ</p>	<p><u>กิจกรรมย่อยที่ 6</u> สร้างการรับรู้การใช้เทคโนโลยีดิจิทัล สมัยใหม่ ยกระดับการพัฒนาภาคการเกษตรสู่เกษตรมูลค่าสูง</p> <p>200,000 บาท สำนักงานเกษตรและสหกรณ์จังหวัดน่าน</p>
<p>งบประมาณ ผู้รับผิดชอบ</p>	<p><u>กิจกรรมย่อยที่ 7</u> ส่งเสริมการจัดทำแปลงเรียนรู้การผลิตกาแฟคุณภาพต้นแบบ</p> <p>100,000 บาท ศูนย์ส่งเสริมและพัฒนาอาชีพการเกษตรจังหวัดน่าน</p>
<p>งบประมาณ ผู้รับผิดชอบ</p>	<p><u>กิจกรรมย่อยที่ 8</u> การเพิ่มประสิทธิภาพการผลิตกาแฟน่าน เชื่อมโยง BCG Model</p> <p>200,000 บาท ศูนย์ส่งเสริมและพัฒนาอาชีพการเกษตรจังหวัดน่าน</p>
<p>งบประมาณ ผู้รับผิดชอบ</p>	<p><u>กิจกรรมย่อยที่ 9</u> การพัฒนาการผลิตและส่งเสริมการใช้นวัตกรรมการผลิตอาหารสัตว์จากวัตถุดิบพื้นถิ่น เพื่อการพัฒนาผลิตสัตว์คุณภาพต้นทุนต่ำเป็นมิตรกับสิ่งแวดล้อมในบริบทจังหวัดน่าน</p> <p>1,424,000 บาท สำนักงานปศุสัตว์จังหวัดน่าน</p>
<p>งบประมาณ ผู้รับผิดชอบ</p>	<p><u>กิจกรรมย่อยที่ 10</u> ตรวจสอบการรับรองแหล่งผลิตพืช GAP และพืชอินทรีย์</p> <p>150,000 บาท ศูนย์วิจัยและพัฒนาการเกษตรน่าน</p>
<p>งบประมาณ ผู้รับผิดชอบ</p>	<p><u>กิจกรรมย่อยที่ 11</u> ยกระดับการผลิตข้าวสาเลีในชุมชน</p> <p>1,213,000 บาท สำนักงานเกษตรและสหกรณ์จังหวัดน่าน</p>
<p>งบประมาณ ผู้รับผิดชอบ</p>	<p><u>กิจกรรมย่อยที่ 12</u> การนำโกโก้แบบเมล็ดแห้งมาแปรรูปเพื่อสร้างมูลค่าเพิ่ม</p> <p>75,000 บาท สำนักงานสหกรณ์จังหวัดน่าน</p>

หัวข้อ	รายละเอียด
<p>งบประมาณ ผู้รับผิดชอบ</p> <p>งบประมาณ ผู้รับผิดชอบ</p>	<p><u>กิจกรรมย่อยที่ 13</u> การอบรมเชิงปฏิบัติการ "การผลิตอโวคาโดแบบคุณภาพ" จังหวัดน่าน 106,800 บาท สำนักงานสหกรณ์จังหวัดน่าน</p> <p><u>กิจกรรมย่อยที่ 14</u> ส่งเสริมพัฒนาอาชีพการเลี้ยงแพะเนื้อบนพื้นที่สูง จังหวัดน่าน 421,600 บาท สำนักงานปศุสัตว์จังหวัดน่าน</p>
<p>8.3 กิจกรรมหลักที่ 3</p> <p>งบประมาณ ผู้รับผิดชอบ</p> <p>งบประมาณ ผู้รับผิดชอบ</p> <p>งบประมาณ ผู้รับผิดชอบ</p>	<p>กิจกรรมการแปรรูปสินค้าเกษตรด้วยองค์ความรู้ เทคโนโลยี และนวัตกรรม เพื่อสร้างมูลค่าเพิ่ม</p> <p><u>กิจกรรมย่อยที่ 1</u> การพัฒนาขีดความสามารถการผลิตและการแปรรูปกาแฟน่านสู่ตลาดสากล 2,500,000 บาท สำนักงานอุตสาหกรรมจังหวัดน่าน</p> <p><u>กิจกรรมย่อยที่ 2</u> ส่งเสริมการแปรรูปสินค้าเกษตรด้วยเทคโนโลยีพลังงานแสงอาทิตย์และเทคโนโลยีเชื่อมต่อดิจิทัล (IoT) 1,632,000 บาท สำนักงานพลังงานจังหวัดน่าน</p> <p><u>กิจกรรมย่อยที่ 3</u> พัฒนาอุตสาหกรรมเกษตรแปรรูปจังหวัดน่าน 4,000,000 บาท สำนักงานอุตสาหกรรมจังหวัดน่าน</p>
<p>8.4 กิจกรรมหลักที่ 4</p> <p>งบประมาณ ผู้รับผิดชอบ</p>	<p>กิจกรรมการแปรรูปผลิตภัณฑ์ไม้ ไม้ไผ่ เพื่อเพิ่มมูลค่า</p> <p><u>กิจกรรมย่อยที่ 1</u> พัฒนาอุตสาหกรรมไม้จังหวัดน่าน 2,000,000 บาท สำนักงานอุตสาหกรรมจังหวัดน่าน</p>
<p>8.5 กิจกรรมหลักที่ 5</p>	<p>กิจกรรมการพัฒนาการเรียนรู้เกษตรกรปลอดภัยและเกษตรยั่งยืนสู่ชุมชน</p> <p><u>กิจกรรมย่อยที่ 1</u> พัฒนาและส่งเสริมการเกษตรปลอดภัย (กาแฟ) อย่างครบวงจรด้วยองค์ความรู้และเทคโนโลยีการเกษตร รวมทั้งนวัตกรรมต่างๆมาเพื่อผลผลิตและสร้างมูลค่าสูง ที่เป็นมิตรกับสิ่งแวดล้อม</p>

หัวข้อ	รายละเอียด
งบประมาณ ผู้รับผิดชอบ	2,682,400 บาท สำนักงานเกษตรและสหกรณ์จังหวัดน่าน กิจกรรมย่อยที่ 2 ส่งเสริมการเลี้ยงกบในนาข้าว GAP สู่มาตรฐานสินค้าสินค้าเกษตร (มกษ) งบประมาณ ผู้รับผิดชอบ
9. หน่วยดำเนินโครงการ	โครงการชลประทานน่าน สำนักงานเกษตรจังหวัดน่าน สำนักงานเกษตรและสหกรณ์จังหวัดน่าน สำนักงานอุตสาหกรรมจังหวัดน่าน สำนักงานพลังงานจังหวัดน่าน สำนักงานประมงจังหวัดน่าน สำนักงานปศุสัตว์จังหวัดน่าน ศูนย์วิจัยและพัฒนาการเกษตรน่าน ศูนย์ส่งเสริมและพัฒนาอาชีพการเกษตรจังหวัดน่าน สำนักงานสหกรณ์จังหวัดน่าน สถานีพัฒนาดินน่าน
10. ระยะเวลาในการดำเนินโครงการ	1 ตุลาคม 2567 – 30 กันยายน 2568
11. งบประมาณ	175,063,360 บาท
12. ผลผลิต (Output)	12.1 การแปรรูปผลิตภัณฑ์ไม้ และไม่ไผ่ต่อยอดผลงานเชิงสร้างสรรค์เพื่อเป็นทางเลือกในการสร้างรายได้และเพิ่มมูลค่าให้กับผู้ประกอบการ 12.2 การนำกลไกการตลาดมานำการผลิตสินค้าเกษตรและสินค้าเกษตรแปรรูปที่เข้าร่วมโครงการ เพื่อแก้ไขปัญหาราคาสินค้าเกษตรตกต่ำและสินค้าเกษตรล้นตลาด 12.3 แหล่งน้ำและปัจจัยสนับสนุนเพื่อเพิ่มศักยภาพการผลิตสินค้าเกษตรปลอดภัยและเกษตรยั่งยืน 12.4 เกษตรกรได้รับการพัฒนาด้านองค์ความรู้ เทคโนโลยีและนวัตกรรมและสามารถนำไปใช้ประโยชน์ในกระบวนการผลิตสินค้าเกษตรปลอดภัยและเกษตรยั่งยืน

หัวข้อ	รายละเอียด
	<p>12.5 ผู้ประกอบการได้รับการพัฒนาด้านองค์ความรู้ เทคโนโลยีและนวัตกรรม ในการแปรรูปสินค้าเกษตรและสามารถนำไปใช้ประโยชน์ในกระบวนการแปรรูป เพื่อเพิ่มมูลค่า</p> <p>12.6 มีการนำเอาเทคโนโลยีดิจิทัลมาใช้ในการเพิ่มช่องทางการตลาดเพื่อจำหน่ายสินค้า เกษตรและสินค้าเกษตรแปรรูป</p> <p>12.7 ศูนย์การเรียนรู้และถ่ายทอดองค์ความรู้เกี่ยวกับเกษตรปลอดภัยและเกษตรยั่งยืน สู่ชุมชน</p>
<p>13. ผลลัพธ์จากการ ดำเนินโครงการ (Outcome)</p>	<p>13.1 มูลค่าการเกษตรและเกษตรแปรรูปของจังหวัดน่านเพิ่มสูงขึ้น</p> <p>13.2 เกษตรกรและผู้ประกอบการแปรรูปสินค้าเกษตรมีขีดความสามารถและศักยภาพ ในกระบวนการผลิตและแปรรูปอย่างครบวงจรมากขึ้น ส่งผลให้มีผลิตภาพ ทางการเกษตรเพิ่มขึ้นและมีรายได้เพิ่มมากขึ้น</p>

แบบ จ.1-1

(Project Brief รายโครงการ)

แบบฟอร์มโครงการแบบย่อ (Project Brief) ของโครงการสำคัญภายใต้งบประมาณของจังหวัด

ประเด็นการพัฒนา : สุขเศรษฐกิจสร้างสรรค์และมูลค่าสูง

หัวข้อ	รายละเอียด
1. ชื่อโครงการสำคัญ	โครงการเพิ่มขีดความสามารถด้านการแข่งขันและยกระดับการท่องเที่ยวผ่านสู่การท่องเที่ยวคุณภาพสูง
2. ชื่อแผนงาน	พัฒนาและส่งเสริมท่องเที่ยวคุณภาพสูง
3. แนวทางการพัฒนา	<p>3.1 พัฒนาโครงสร้างพื้นฐานเพื่ออำนวยความสะดวกและรองรับนักท่องเที่ยวที่เพิ่มขึ้น</p> <p>3.2 เพิ่มความหลากหลายให้การท่องเที่ยวในจังหวัดน่าน เช่น พัฒนาการท่องเที่ยวเชิงสุขภาพ</p> <p>3.3 ต่อยอดและเพิ่มขีดความสามารถด้านท่องเที่ยวเชิงสร้างสรรค์</p> <p>3.4 ยกระดับมาตรฐานความปลอดภัยด้านการท่องเที่ยวในจังหวัดน่าน</p> <p>3.5 พัฒนาแหล่งท่องเที่ยวธรรมชาติ โดยการมีส่วนร่วมของทุกภาคส่วนในจังหวัดน่าน</p> <p>3.6 พัฒนาแหล่งท่องเที่ยวในจังหวัดน่านภายหลังสถานการณ์โควิด-19 ตามแนวทาง Happy Model (กินดี อยู่ดี ออกกำลังกายดี แบ่งปันสิ่งดี ๆ)</p> <p>3.7 พัฒนาแรงงาน ผู้ประกอบการ เพื่อยกระดับมาตรฐานด้านการท่องเที่ยวตามหลักมาตรฐานสากล</p> <p>3.8 พัฒนาผู้ประกอบการด้านโรงแรม และที่พักตามมาตรฐานความปลอดภัยด้านสุขอนามัยสำหรับกิจการด้านการท่องเที่ยว</p>
4. หลักการและเหตุผล	<p>จังหวัดน่านเป็นจังหวัดที่ทรัพยากรด้านการท่องเที่ยวที่สมบูรณ์และหลากหลายทั้งมีแหล่งท่องเที่ยวเชิงศิลปวัฒนธรรม แหล่งท่องเที่ยวเชิงนิเวศและธรรมชาติ นอกจากนี้ ยังเป็นจังหวัดมีความเข้มแข็งทางศิลปวัฒนธรรม คงอัตลักษณ์และวิถีความเป็นน่านไว้เป็นอย่างดี จึงสามารถตอบโจทย์แก่นักท่องเที่ยวได้หลากหลายกลุ่ม หลากหลายวัย ที่จะเลือกมาท่องเที่ยวพักผ่อน ไหว้พระทำบุญ เดินป่า เรียนรู้วิถีชีวิต หรือทำกิจกรรมต่าง ๆ ตามความสนใจ อาทิ ชิมกาแฟตามดอย แหล่งผลิตทำสปาเกลือภูเขา ประกอบกับคนน่านเป็นคนที่มื่ออัธยาศัยไมตรีดีงาม เป็นเจ้าบ้านที่ดี พร้อมต้อนรับแขก รวมทั้งมีสินค้าและบริการการท่องเที่ยวที่โดดเด่นแสดงอัตลักษณ์ของจังหวัดน่าน จึงเป็นเสน่ห์ให้นักท่องเที่ยวอยากเดินทางมาสัมผัสและเมื่อมาแล้วก็อยากมาอีก ประกอบกับในช่วงที่มีการแพร่ระบาดของโรคติดเชื้อไวรัสโคโรนา 2019 จังหวัดน่านมีมาตรการบริหารจัดการการแพร่ระบาดในจังหวัดได้อย่างมีประสิทธิภาพ ส่งผลให้มีผู้ติดเชื้อในพื้นที่น้อย ทำให้สร้างความเชื่อมั่นแก่นักท่องเที่ยวที่จะเดินทางเข้ามา</p>

หัวข้อ	รายละเอียด
	<p>แต่ในความตึงตูดด้านการท่องเที่ยว จังหวัดน่านยังมีความไม่พร้อมในการให้บริการการท่องเที่ยว อาทิ การขาดสิ่งอำนวยความสะดวกและ/หรือปลอดภัยแก่นักท่องเที่ยวตามมาตรฐานสากล การไม่มีบริการรถสาธารณะซึ่งนักท่องเที่ยวต้องเช่ารถหรือใช้บริการแท็กซี่ส่วนตัว นอกจากนี้ ในแหล่งท่องเที่ยวหลายแห่งที่ขาดการรวบรวมและร้อยเรียงเรื่องราวของสถานที่สำคัญ สินค้าและบริการด้านการท่องเที่ยว เพื่อให้ความรู้ สร้างความประทับใจและเพิ่มมูลค่า รวมทั้งขาดนักเล่าเรื่อง และอีกปัจจัยที่เป็นข้อจำกัดคือแรงงานและผู้ให้บริการด้านการท่องเที่ยวขาดการพัฒนาฝีมือแรงงาน ทำให้การให้บริการไม่ได้มาตรฐานเท่าที่ควร</p> <p>ภายใต้ศักยภาพและข้อจำกัดในการพัฒนาด้านการท่องเที่ยวข้างต้น จังหวัดน่านยังมีโอกาสที่เอื้อต่อการพัฒนาการท่องเที่ยวเพื่อนำรายได้มาสู่ผู้ประกอบการการท่องเที่ยว พี่น้องประชาชนในพื้นที่ซึ่งเป็นเจ้าบ้านในแหล่งท่องเที่ยวนั้นๆ อาทิ นโยบายการส่งเสริมท่องเที่ยวเมืองรองซึ่งมีการจัดกิจกรรมส่งเสริมการท่องเที่ยวเพื่อเพิ่มยอดการท่องเที่ยวและการใช้จ่ายให้มากขึ้น และการเปิดใช้เส้นทางรถไฟลาว-จีน ซึ่งจะทำให้การเชื่อมโยงเส้นทางและตลาดการท่องเที่ยวของน่านกับ ลาว จีน และประเทศอนุภูมิภาคได้สะดวกรวดเร็วขึ้น เป็นการสร้างรายได้</p> <p>ดังนั้น เพื่อเป็นการเพิ่มขีดความสามารถด้านการแข่งขันและยกระดับการท่องเที่ยวของน่านสู่การท่องเที่ยวคุณภาพสูง รวมทั้งการเพิ่มโอกาสด้านการท่องเที่ยวให้กับจังหวัดน่านและเพื่อขับเคลื่อนการพัฒนาตามยุทธศาสตร์ชาติ ในประเด็นการสร้างขีดความสามารถด้านการแข่งขันในมิติการสร้างควมหลากหลายด้านการท่องเที่ยว และแผนพัฒนาเศรษฐกิจและสังคมแห่งชาติ ฉบับที่ 13 หมายเหตุที่ 1, 2, 7, 9 ที่มีจุดหมายการพัฒนาให้เป็นประตูการค้าการลงทุนและโลจิสติกส์ของภูมิภาคด้วยการพัฒนาโครงข่ายคมนาคมและสิ่งอำนวยความสะดวกเชื่อมโยงกับภูมิภาคอย่างไร้รอยต่อ พัฒนาสินค้าเกษตรและเกษตรแปรรูปมูลค่าสูง เป็นจุดหมายการท่องเที่ยว ที่เน้นคุณภาพและความยั่งยืน มีวิสาหกิจขนาดกลางและขนาดย่อมที่เข้มแข็ง ศักยภาพสูง และสามารถแข่งขันได้ ทำให้มีความยากจนข้ามรุ่นลดลง นอกจากนี้ยังสอดคล้องกับเป้าหมายและทิศทางการพัฒนาภาคเหนือในการพัฒนาเศรษฐกิจสร้างสรรค์มูลค่าสูง โดยการสร้างระบบเมืองและพื้นที่สร้างสรรค์ ตลอดจนสามารถพัฒนาสู่การเป็นสินค้าและบริการสร้างสรรค์ และสร้างโอกาสในการเชื่อมโยงเศรษฐกิจภายในประเทศและอนุภูมิภาค ทั้งในส่วนของระเบียงเศรษฐกิจพิเศษชายแดน เมืองสร้างสรรค์ และกลุ่มผู้คนสร้างสรรค์เป้าหมายการพัฒนาจังหวัดน่าน 20 ปี และแผนพัฒนาจังหวัดน่าน เศรษฐกิจได้รับการต่อยอดและสร้างมูลค่าอย่างสร้างสรรค์ โดยส่งเสริมและพัฒนาโครงสร้างพื้นฐานเพื่อการเกษตร การบริหารจัดการน้ำ การค้า การลงทุน และการท่องเที่ยว รวมถึงเพิ่มศักยภาพและส่งเสริมกิจกรรมการค้าการลงทุน</p>

หัวข้อ	รายละเอียด
	<p>จังหวัดน่านจึงได้จัดทำโครงการเพิ่มขีดความสามารถด้านการแข่งขันและยกระดับการท่องเที่ยวผ่านสู่การท่องเที่ยวคุณภาพสูงขึ้นเพื่อเตรียมความพร้อมการท่องเที่ยวน่านมุ่งสู่การเป็นเมืองท่องเที่ยวคุณภาพสูงอย่างยั่งยืนและเป็นเป้าหมายในการท่องเที่ยวของนักท่องเที่ยว และขับเคลื่อนเป้าหมายการพัฒนาที่ยั่งยืน (Sustainable Development Goals : SDGs) ในด้านเศรษฐกิจ ประกอบด้วยเป้าหมายที่ 8 การเติบโตทางเศรษฐกิจ (Good Jobs And Economic Growth) เป้าหมายที่ 12 สร้างหลักประกันให้มีรูปแบบการบริโภคและผลิตที่ยั่งยืน (Responsible Consumption) และเป้าหมายที่ 17 เสริมความเข้มแข็งให้แก่ทั่วโลกและหุ้นส่วนความร่วมมือระดับโลก (Partnerships For The Goals) เพื่อตอบสนองต่อวาระการพัฒนาในมิติเศรษฐกิจและความมั่งคั่ง (Prosperity) และมิติหุ้นส่วนการพัฒนา (Partnership)</p>
5. วัตถุประสงค์ของโครงการ	เพื่อเพิ่มขีดความสามารถด้านการแข่งขันและยกระดับการท่องเที่ยวผ่านสู่ การเป็นเมืองท่องเที่ยวคุณภาพสูงอย่างยั่งยืน
6. ตัวชี้วัดและค่าเป้าหมาย	<p>6.1 อัตราการขยายตัวของรายได้จากการท่องเที่ยวไม่น้อยกว่าร้อยละ 12</p> <p>6.2 โครงสร้างพื้นฐานเพื่อการเกษตร การบริหารจัดการน้ำ การค้าการลงทุน และการท่องเที่ยว รวมถึงเพิ่มศักยภาพและส่งเสริมกิจกรรมการค้าการลงทุน ได้รับการพัฒนา</p> <p>(1) สายทางได้รับการพัฒนาเพิ่มขึ้นอย่างน้อย 5 สายทาง/ปี</p> <p>(2) แหล่งน้ำ/ระบบบริหารจัดการน้ำได้รับการพัฒนาเพิ่มขึ้นอย่างน้อย 5 แห่ง/ปี</p>
7. พื้นที่เป้าหมาย	จังหวัดน่าน
8. กิจกรรมหลัก	
8.1 กิจกรรมหลักที่ 1	<p>กิจกรรมพัฒนาโครงสร้างพื้นฐานและสิ่งอำนวยความสะดวกเพื่อเพิ่มศักยภาพรองรับนักท่องเที่ยว</p> <p>กิจกรรมย่อยที่ 1 ส่งเสริม พัฒนาและเพิ่มศักยภาพการท่องเที่ยวเชิงนิเวศอุทยานแห่งชาตินันทบุรี</p> <p>งบประมาณ 5,918,000 บาท</p> <p>ผู้รับผิดชอบ สำนักงานบริหารพื้นที่อนุรักษ์ที่ 13 (แพร่)</p>
8.2 กิจกรรมหลักที่ 2	<p>กิจกรรมสืบสาน รักษา ศิลปวัฒนธรรมวิถีน่านและต่อยอดเพื่อสร้างมูลค่าเพิ่มในการท่องเที่ยวเชิงสร้างสรรค์</p> <p>กิจกรรมย่อยที่ 1 กิจกรรมพัฒนาศักยภาพการท่องเที่ยวเชิงอาหาร Gastronomy tourism เพื่อยกระดับอาหารพื้นเมืองสู่การท่องเที่ยวเชิงสุขภาพ (อาหารเป็นยา)</p> <p>งบประมาณ 3,000,000 บาท</p> <p>ผู้รับผิดชอบ สำนักงานการท่องเที่ยวและกีฬาจังหวัดน่าน</p>

หัวข้อ	รายละเอียด
งบประมาณ ผู้รับผิดชอบ	<p>กิจกรรมย่อยที่ 2 เทศกาลแสงสี เสียง (light&Sound) เล่าเรื่องประวัติศาสตร์เมืองเก่า 3,000,000 บาท สำนักงานการท่องเที่ยวและกีฬาจังหวัดน่าน</p>
งบประมาณ ผู้รับผิดชอบ	<p>กิจกรรมย่อยที่ 3 พัฒนาเส้นทางท่องเที่ยวเชิงสร้างสรรค์ผ่านทุนทางวัฒนธรรม จังหวัดน่าน 4,000,000 บาท สำนักงานการท่องเที่ยวและกีฬาจังหวัดน่าน</p>
งบประมาณ ผู้รับผิดชอบ	<p>กิจกรรมย่อยที่ 4 เมืองสร้างสรรค์มรดกทางภูมิปัญญาด้วยคลังคัมภีร์โบราณของจังหวัด น่านเพื่อการพัฒนาเศรษฐกิจฐานรากและการท่องเที่ยวเชิงสร้างสรรค์ 5,470,000 บาท สำนักงานวัฒนธรรมจังหวัดน่าน</p>
<p>8.3 กิจกรรมหลักที่ 3</p>	<p>กิจกรรมพัฒนาแรงงานและผู้ประกอบการ ยกระดับมาตรฐานการท่องเที่ยวสินค้า และ บริการให้ได้มาตรฐานสากล</p> <p>กิจกรรมย่อยที่ 1 จัดอบรมเพื่อพัฒนาศักยภาพผู้ประกอบการด้านการท่องเที่ยวพื้นที่ หมู่บ้านสกาดและหมู่บ้านสะปัน จังหวัดน่าน 1,000,000 บาท สำนักงานการท่องเที่ยวและกีฬาจังหวัดน่าน</p> <p>กิจกรรมย่อยที่ 2 สร้างมัคคุเทศก์ชุมชนจังหวัดน่าน 554,000 บาท สำนักงานพัฒนาฝีมือแรงงานน่าน</p> <p>กิจกรรมย่อยที่ 3 ฝึกอบรมบุคลากรด้านอุตสาหกรรมท่องเที่ยวจังหวัดน่าน เพื่อ สร้างเครือข่ายความปลอดภัยทางการท่องเที่ยว (การท่องเที่ยวทางน้ำ) 1,000,000 บาท สำนักงานการท่องเที่ยวและกีฬาจังหวัดน่าน</p> <p>กิจกรรมย่อยที่ 4 ฝึกอบรมมัคคุเทศก์และผู้นำเที่ยว 1,000,000 บาท สำนักงานวัฒนธรรมจังหวัดน่าน</p>

หัวข้อ	รายละเอียด
<p>8.4 กิจกรรมหลักที่ 4</p>	<p>กิจกรรมการสร้างภาพลักษณ์ด้านการท่องเที่ยวที่ดี ประชาสัมพันธ์และเพิ่มช่องทางการตลาดเพื่อดึงดูดนักท่องเที่ยวคุณภาพ</p> <p><u>กิจกรรมย่อยที่ 1</u> จัดทำสื่อประชาสัมพันธ์แหล่งท่องเที่ยวพื้นที่หมู่บ้านสกาด-หมู่บ้านสะปัน จังหวัดน่าน</p> <p>งบประมาณ 1,000,000 บาท ผู้รับผิดชอบ สำนักงานการท่องเที่ยวและกีฬาจังหวัดน่าน</p> <p><u>กิจกรรมย่อยที่ 2</u> มหกรรมวิถีถิ่น สืบสานศิลปภูมิปัญญาท้องถิ่นน่าน ประจำปี พ.ศ. 2568</p> <p>งบประมาณ 1,500,000 บาท ผู้รับผิดชอบ สำนักงานวัฒนธรรมจังหวัดน่าน</p> <p><u>กิจกรรมย่อยที่ 3</u> จัดมหกรรมสัมสืทองและของดีเมืองน่าน</p> <p>งบประมาณ 2,000,000 บาท ผู้รับผิดชอบ สำนักงานการท่องเที่ยวและกีฬาจังหวัดน่าน</p> <p><u>กิจกรรมย่อยที่ 4</u> จัดกิจกรรมปั่น-วิ่ง เพื่อส่งเสริมการท่องเที่ยวเชิงกีฬา</p> <p>งบประมาณ 1,000,000 บาท ผู้รับผิดชอบ สำนักงานการท่องเที่ยวและกีฬาจังหวัดน่าน</p> <p><u>กิจกรรมย่อยที่ 5</u> ยกระดับมรดกวัฒนธรรมประเพณีแข่งเรือเมืองน่านสู่สากล</p> <p>งบประมาณ 6,000,000 บาท ผู้รับผิดชอบ สำนักงานวัฒนธรรมจังหวัดน่าน</p> <p><u>กิจกรรมย่อยที่ 6</u> ศึกษาและทบทวนแผนแม่บทและผังแม่บทการอนุรักษ์และพัฒนาบริเวณเมืองเก่า่าน</p> <p>งบประมาณ 3,500,000 บาท ผู้รับผิดชอบ สำนักงานวัฒนธรรมจังหวัดน่าน</p> <p><u>กิจกรรมย่อยที่ 7</u> เทศกาลศิลปะปัว Pua Art Fest</p> <p>งบประมาณ 1,200,000 บาท ผู้รับผิดชอบ สำนักงานวัฒนธรรมจังหวัดน่าน</p>

หัวข้อ	รายละเอียด
9. หน่วยดำเนินโครงการ	<p>สำนักงานวัฒนธรรมจังหวัดน่าน สำนักงานการท่องเที่ยวและกีฬาจังหวัดน่าน สำนักงานพัฒนาฝีมือแรงงานน่าน สำนักงานบริหารพื้นที่อนุรักษ์ที่ 13 (แพร่)</p>
10. ระยะเวลาในการดำเนินโครงการ	1 ตุลาคม 2567 – 30 กันยายน 2568
11. งบประมาณ	41,142,400 บาท
12. ผลผลิต (Output)	<p>12.1 โครงสร้างพื้นฐานและสิ่งอำนวยความสะดวกเพื่อสนับสนุนการท่องเที่ยวให้เพิ่มประสิทธิภาพในการให้บริการการท่องเที่ยว</p> <p>12.2 ศิลปวัฒนธรรมวิถีน่านได้รับการสืบสาน รักษาและต่อยอดอย่างสร้างสรรค์เพื่อสร้างมูลค่าเพิ่มในการท่องเที่ยว</p> <p>12.3 แรงงานและผู้ประกอบการด้านการท่องเที่ยวได้รับการพัฒนาด้านการให้บริการอยู่ในมาตรฐานระดับสากล</p> <p>12.3 จังหวัดน่านมีภาพลักษณ์ด้านการท่องเที่ยวที่ดีในสายตานักท่องเที่ยวทั้งชาวไทยและต่างชาติ และถูกกำหนดให้เป็นเป้าหมายในการท่องเที่ยวของนักท่องเที่ยว</p>
13. ผลลัพธ์จากการดำเนินโครงการ (Outcome)	<p>13.1 จังหวัดน่านมีศักยภาพด้านการท่องเที่ยวที่มีคุณภาพสูง มีความหลากหลายด้านการท่องเที่ยว และยั่งยืน</p> <p>13.2 มูลค่าการท่องเที่ยวจังหวัดน่านเพิ่มสูงขึ้น</p>

น่าน | เมืองแห่งความสุข และสร้างสรรค์

พ.ศ. 2 5 6 8

โครงการแบบย่อ Project Brief (แบบ จ.1-1)

ประเด็นการพัฒนาที่ 3



แบบ จ.1-1

(Project Brief รายโครงการ)

แบบฟอร์มโครงการแบบย่อ (Project Brief) ของโครงการสำคัญภายใต้งบประมาณของจังหวัด

ประเด็นการพัฒนา : สุขเติบโตอย่างเป็นมิตรกับสิ่งแวดล้อม

หัวข้อ	รายละเอียด
1. ชื่อโครงการสำคัญ	ดูแล รักษาและฟื้นฟูทรัพยากรธรรมชาติและสิ่งแวดล้อมอย่างเป็นระบบ
2. ชื่อแผนงาน	ดูแล รักษา และฟื้นฟูทรัพยากรธรรมชาติและสิ่งแวดล้อมอย่างเป็นระบบ
3. แนวทางการพัฒนา	<ol style="list-style-type: none"> นำหลักกสิกรรมธรรมชาติ (ป่า 3 อย่าง ประโยชน์ 4 อย่าง) ช่วยเพิ่มพื้นที่สีเขียวในจังหวัดน่าน สร้างจิตสำนึก/สร้างเครือข่าย/สร้างความรู้ความเข้าใจ เพื่อหยุดยั้งการทำลายทรัพยากรป่าไม้ในที่ดินป่าไม้ของจังหวัดน่านทุกรูปแบบ เพิ่มและพัฒนาป่าอนุรักษ์ ป่าเศรษฐกิจ ป่าชุมชน และพื้นที่สีเขียวในชุมชนและเขตเมืองในจังหวัดน่าน พัฒนาการใช้ประโยชน์จากทรัพยากรป่าไม้ในจังหวัดน่านทั้งระบบ จัดระเบียบและแก้ไขปัญหาความขัดแย้งเกี่ยวกับการครอบครองหรือใช้ประโยชน์ที่ดินป่าไม้ของรัฐทุกประเภทในพื้นที่จังหวัดน่านอย่างเหมาะสมและเป็นธรรม
4. หลักการและเหตุผล	<p>จังหวัดน่านมีสภาพภูมิประเทศส่วนใหญ่เป็นป่าและภูเขาสลับซับซ้อนถึงร้อยละ 87.2 ของพื้นที่ทั้งหมด พื้นที่ป่าตามกฎหมายของจังหวัดน่านรวม 5,965,337.68 ไร่ คิดเป็น 79% ของพื้นที่จังหวัด ประกอบด้วยพื้นที่ป่าสงวนแห่งชาติ จำนวน 3,220,000 ไร่ คิดเป็น 43% ของพื้นที่จังหวัด และพื้นที่ป่าอนุรักษ์ จำนวน 2,745,337.68 ไร่ คิดเป็น 36% ของพื้นที่จังหวัด พื้นที่ป่าที่ราษฎรอยู่อาศัยและทำกิน รวม 1,329,905.80 ไร่ ประกอบด้วย พื้นที่ป่าสงวนแห่งชาติ จำนวน 1,121,024.00 ไร่ และพื้นที่ป่าอนุรักษ์ จำนวน 208,881.80 ไร่ เป็นที่ราบร้อยละ 12.8 ของพื้นที่จังหวัด มี 15 อำเภอ 99 ตำบล 893 หมู่บ้าน 28 ชุมชน จำนวน 112,935 ครัวเรือน ประชากรทั้งหมด 479,518 คน อาศัยอยู่ในพื้นที่เขตป่าฯ จำนวน 499 หมู่บ้าน ประมาณ 100,000 คน จึงเป็นสาเหตุหนึ่งที่ทำให้พื้นที่ป่าลดลง ส่งผลให้ความอุดมสมบูรณ์ของทรัพยากรธรรมชาติของจังหวัดน่านลดลงและระบบนิเวศเปลี่ยนไป มีภาวะแห้งแล้งและส่งผลกระทบต่อระบบนิเวศการเกษตร ทำให้ปริมาณผลผลิตน้อยทางการเกษตรลดลง และอาจส่งผลให้มีความเสี่ยงต่อความมั่นคงทางอาหาร ขณะเดียวกันก็เป็นการเร่งให้เกิดการเจริญเติบโตของวัชพืชและศัตรูพืช ต้องใช้ปุ๋ยและสารเคมีในการกำจัด และเร่งผลผลิต ทำให้เกิดการ</p>

หัวข้อ	รายละเอียด
	<p>ปนเปื้อนในผลผลิตทางการเกษตร ดินและน้ำ ก่อให้เกิดปัญหาต่อระบบนิเวศของ จังหวัดน่านและประเทศไทยในภาพรวม เนื่องจากจังหวัดน่านเป็นต้นน้ำน่าน เมื่อน้ำ น่านซึ่งเป็นน้ำต้นทุนมากกว่าร้อยละ 40 ของแม่น้ำเจ้าพระยา ปนเปื้อนสารเคมีแล้ว ย่อมส่งผลกระทบต่อผู้ใช้น้ำทั้งจากแม่น้ำน่านและแม่น้ำเจ้าพระยา รวมทั้งระบบนิเวศสองริมฝั่ง น้ำล้นได้ผลกระทบแทบทั้งสิ้น จึงเป็นปัญหาที่สำคัญที่ต้องเร่งรัดดำเนินการแก้ไขโดย ค่วน มิเช่นนั้นอาจส่งผลร้ายต่อทรัพยากรธรรมชาติและสิ่งแวดล้อมรวมทั้งระบบนิเวศ ของประเทศไทยได้</p> <p>พระราชดำริสของพระบาทสมเด็จพระเจ้าอยู่หัว ที่ทรงพระราชทานไว้เพื่อเป็น แนวทางในการจัดการพื้นที่ป่าต้นน้ำทรงแนะนำให้ใช้ ฝายกั้นน้ำ หรือเรียกว่า “CHECK DAM” หรืออาจเรียกว่าฝายชะลอความชื้น เป็นสิ่งก่อสร้างที่สร้างขึ้นมาเพื่อปิดกั้นทาง น้ำที่อาจเป็นร่องน้ำกัดเซาะลำห้วย ลำธารขนาดเล็ก บริเวณป่าต้นน้ำของกลุ่มน้ำต่าง ๆ โดยทำหน้าที่ควบคุมความเร็วการไหลของน้ำให้ช้าลงในช่วงฤดูฝน ช่วยให้การกัดเซาะ ชะล้าง และพังทลายของดินสองฝั่งสายน้ำลดลง ช่วยเพิ่มปริมาณน้ำในฤดูแล้ง กักเก็บ ตะกอนดินไม่ให้พัดพาสู่การตื่นเงินของแหล่งน้ำชั้นล่าง และยังช่วยส่งเสริมการเก็บกัก อินทรีย์วัตถุไว้ใน แหล่งน้ำให้เพิ่มปริมาณมากขึ้น รวมทั้งช่วยเพิ่มความชุ่มชื้นให้กับดิน ของป่าต้นน้ำที่ทุกสายน้ำไหลผ่าน รวมทั้งสามารถควบคุม ป้องกัน และลดความเสียหาย จากไฟป่าในพื้นที่จังหวัดน่าน</p> <p>ดังนั้น เพื่อเป็นการแก้ไขปัญหาเขาหัวโล้นและความเสื่อมโทรมของ ทรัพยากรธรรมชาติอย่างเป็นระบบ และต่อยอดแนวทางการแก้ไขปัญหาที่มุ่งเน้นให้ทุก ภาคส่วนเข้ามามีส่วนรวมในการดำเนินการซึ่งสอดคล้องกับประเด็นการพัฒนาตาม ยุทธศาสตร์ชาติ 20 ปี ด้านการสร้างการเติบโตบนคุณภาพชีวิตที่เป็นมิตรกับสิ่งแวดล้อม แผนแม่บทภายใต้ยุทธศาสตร์ชาติ ประเด็นการเติบโตอย่างยั่งยืน แผนพัฒนาเศรษฐกิจและ สังคมแห่งชาติ ฉบับที่ 13 หมวดหมยที่ 11 ไทยสามารถลดความเสี่ยงและผลกระทบจาก ภัยธรรมชาติและการเปลี่ยนแปลงสภาพภูมิอากาศ นโยบายและแผนระดับชาติว่าด้วย ความมั่นคงแห่งชาติที่ 9 การป้องกันและบรรเทาสาธารณภัย เป้าหมายและแนว ทางการพัฒนาภาคเหนือ พัฒนาตามแนววิถีใหม่ (New Normal) บนฐานการเติบโต อย่างยั่งยืนของการอนุรักษ์สิ่งแวดล้อม การดูแลความสะอาดของเมืองและการใช้พลังงาน สะอาด เป้าหมายการพัฒนาจังหวัดน่าน 20 ปี ประเด็นการพัฒนาที่ 3 บริหารจัดการ ทรัพยากรธรรมชาติให้สมบูรณ์และยั่งยืน พื้นฟูทรัพยากรธรรมชาติและสิ่งแวดล้อมให้มี ความอุดมสมบูรณ์ด้วยกลไกการมีส่วนร่วมของประชาชน แผนพัฒนาจังหวัดน่าน พ.ศ. 2566-2570 “พลิกโฉมการพัฒนา เดินหน้าสร้างเมืองน่านเมืองแห่งความสุข</p>

หัวข้อ	รายละเอียด
	<p>ประชาชนมีคุณภาพชีวิตดี สังคมร่มเย็น เศรษฐกิจได้รับการต่อยอดและสร้างมูลค่าอย่างสร้างสรรค์ และเติบโตอย่างเป็นมิตรกับสิ่งแวดล้อม"</p> <p>จังหวัดน่านจึงได้จัดทำโครงการดูแล รักษาและฟื้นฟูทรัพยากรธรรมชาติ และสิ่งแวดล้อมอย่างเป็นระบบ ทั้งในมิติการอนุรักษ์และฟื้นฟูทรัพยากรธรรมชาติ ผ่านการสร้างฝายและสร้างน้ำ การเสริมสร้างและพัฒนาความเข้มแข็งของเครือข่ายในการอนุรักษ์และฟื้นฟูทรัพยากรธรรมชาติและสิ่งแวดล้อม และการสร้างจิตสำนึกให้เยาวชนรักษ์ทรัพยากรธรรมชาติและสิ่งแวดล้อม เพื่อขับเคลื่อนเป้าหมาย การพัฒนาที่ยั่งยืน (Sustainable Development Goals : SDGs) ในด้านทรัพยากรธรรมชาติและสิ่งแวดล้อม ประกอบด้วย เป้าหมายที่ 6 การจัดให้มีน้ำและสุขอนามัยและมีการบริหารจัดการที่ยั่งยืน (Clean Water And Sanitation) เป้าหมายที่ 13 ปฏิบัติการต่อสู้กับการเปลี่ยนแปลงสภาพภูมิอากาศและผลกระทบที่เกิดขึ้น (Protect The Planet) และเป้าหมายที่ 15 ปกป้องระบบนิเวศบนบก จัดการป่าไม้อย่างยั่งยืน ต่อสู้การกลายสภาพเป็นทะเลทราย หยุดการเสื่อมโทรมของที่ดินและพื้นสภาพและหยุดการสูญเสียความหลากหลายทางชีวภาพ (Life On Land) ตอบสนองต่อวาระการพัฒนาในสิ่งแวดล้อม (Planet)</p>
5. วัตถุประสงค์ของโครงการ	เพื่อดูแล รักษาและฟื้นฟูทรัพยากรธรรมชาติและสิ่งแวดล้อมให้มีความอุดมสมบูรณ์ด้วยกลไกการมีส่วนร่วมของประชาชน
6. ตัวชี้วัดและค่าเป้าหมาย	<p>6.1 ร้อยละของพื้นที่สีเขียวทุกประเภทไม่ลดลง</p> <p>6.2 สัดส่วนคุณภาพอากาศในพื้นที่วิกฤตและพื้นที่ทั่วไปที่อยู่ในเกณฑ์มาตรฐาน จำนวนวันที่ค่า PM 2.5 เกินมาตรฐาน ลดลง ร้อยละ 20</p> <p>6.3 การจัดการขยะทุกประเภท ถูกจัดการอย่างถูกต้องตามแต่ละประเภท รวมถึงการหมุนเวียนกลับไปสร้างคุณค่าด้วยกระบวนการที่เหมาะสมไม่น้อยกว่าร้อยละ 20</p> <p>6.4 ระบบเตือนภัย ป้องกันภัย ฟื้นฟู และบำบัดภัยพิบัติมีประสิทธิภาพ</p>
7. พื้นที่เป้าหมาย	จังหวัดน่าน
8. กิจกรรมหลัก	
8.1 กิจกรรมหลักที่ 1 งบประมาณ ผู้รับผิดชอบ	<p>กิจกรรมอนุรักษ์และฟื้นฟูทรัพยากรธรรมชาติ ผ่านการสร้างฝายและสร้างน้ำ</p> <p>กิจกรรมย่อยที่ 1 ก่อสร้างพนังป้องกันตลิ่งโดยวางเรียงหินใหญ่ในร่องลวดตาข่ายลำห้วยลิจุดที่ 1 บ้านตอง หมู่ที่ 5 ต.ปิงหลวง อ.นาหมื่น จ.น่าน ขนาดฐานกว้าง 3.00 เมตร ลึก 4.00 เมตร ยาว 62.00 เมตร</p> <p>1,792,000 บาท</p> <p>องค์การบริหารส่วนตำบลปิงหลวง</p>

หัวข้อ	รายละเอียด
<p>8.2 กิจกรรมหลักที่ 2</p> <p>งบประมาณ</p> <p>ผู้รับผิดชอบ</p>	<p>กิจกรรมการสร้างเครือข่ายในการอนุรักษ์และฟื้นฟูทรัพยากรธรรมชาติและสิ่งแวดล้อม</p> <p>กิจกรรมย่อยที่ 1 อบรมให้ความรู้การคัดแยกขยะมูลฝอยและการแก้ไขปัญหาหน้าเสียด</p> <p>การติดตั้งบ่อดักไขมันบำบัดน้ำเสีย</p> <p>941,000 บาท</p> <p>สำนักงานส่งเสริมการปกครองท้องถิ่นจังหวัดน่าน</p>
<p>8.3 กิจกรรมหลักที่ 3</p> <p>งบประมาณ</p> <p>ผู้รับผิดชอบ</p>	<p>กิจกรรมการสร้างความรู้ ความเข้าใจที่ถูกต้องเกี่ยวกับกฎหมายป่าไม้ป่าชุมชน</p> <p>กิจกรรมย่อยที่ 1 การสร้างความรู้ ความเข้าใจที่ถูกต้องเกี่ยวกับกฎหมายป่าไม้</p> <p>1,065,000 บาท</p> <p>สำนักงานทรัพยากรธรรมชาติและสิ่งแวดล้อมจังหวัดน่าน</p>
<p>9. หน่วยดำเนินโครงการ</p>	<p>สำนักงานส่งเสริมการปกครองท้องถิ่นจังหวัดน่าน</p> <p>สำนักงานทรัพยากรธรรมชาติและสิ่งแวดล้อมจังหวัดน่าน</p> <p>องค์การบริหารส่วนตำบลปิงหลวง</p>
<p>10. ระยะเวลาในการดำเนินโครงการ</p>	<p>1 ตุลาคม 2567 - 30 กันยายน 2568</p>
<p>11. งบประมาณ</p>	<p>3,798,000 บาท</p>
<p>12. ผลผลิต (Output)</p>	<p>12.1 เครือข่ายชุมชนมีส่วนร่วมในการอนุรักษ์ทรัพยากรธรรมชาติราษฎรเข้าร่วมโครงการได้รับความรู้ไม่ต่ำกว่าร้อยละ 80</p> <p>12.2 ปริมาณขยะลดลงจากเดิม จากปริมาณขยะในระบบ มฝ.2 ร้อยละ 40 และมีการติดตั้งบ่อดักไขมันในอาคารเพิ่มขึ้นร้อยละ 40</p> <p>12.3 พนังป้องกันตลิ่งริมแม่น้ำ ป้องกันความเสียหายต่อบ้านเรือนราษฎรและทรัพย์สินของทางราชการ</p>
<p>13. ผลลัพธ์จากการดำเนินโครงการ (Outcome)</p>	<p>13.1 ขยายผลเครือข่ายรักษ์ทรัพยากรธรรมชาติและสิ่งแวดล้อม ราษฎรมีความรู้ ความเข้าใจ เกี่ยวกับนโยบายที่ดินแห่งชาติ (คทช.) และกฎหมายป่าไม้</p> <p>13.2 สถานที่ท่องเที่ยวไม่มีปัญหาขยะตกค้างและปัญหาน้ำเสียด</p> <p>13.3 แนวป้องกันตลิ่งใช้เป็นโครงสร้างป้องกันตลิ่งพังและเป็นสิ่งปลูกสร้างที่สามารถใช้ประโยชน์ในการป้องกันและอนุรักษ์ทรัพยากรธรรมชาติได้</p>

แบบ จ.1-1

(Project Brief รายโครงการ)

แบบฟอร์มโครงการแบบย่อ (Project Brief) ของโครงการสำคัญภายใต้งบประมาณของจังหวัด

ประเด็นการพัฒนา : สุขเติบโตอย่างเป็นมิตรกับสิ่งแวดล้อม

หัวข้อ	รายละเอียด
1. ชื่อโครงการสำคัญ	โครงการบริหารจัดการทรัพยากรธรรมชาติเพื่อสร้างการเติบโต ที่มีมิตรกับสิ่งแวดล้อม
2. ชื่อแผนงาน	บริหารจัดการทรัพยากรธรรมชาติเพื่อสร้างการเติบโตที่เป็นมิตรกับสิ่งแวดล้อม
3. แนวทางการพัฒนา	<p>3.1 สร้างจิตสำนึก/สร้างเครือข่าย/สร้างความรู้ความเข้าใจให้กับประชาชนและชุมชนในพื้นที่จังหวัดน่าน ที่ได้รับการจัดสรรที่ดินทำกินตามนโยบาย คทช.</p> <p>3.2 พัฒนาคุณภาพชีวิตของประชาชนในเขตพื้นที่ คทช. สร้างการจ้างงาน พัฒนาอาชีพให้คนสามารถอยู่ร่วมกับป่าได้อย่างยั่งยืน</p> <p>3.3 เลือกพื้นที่นาร่องในเขตพื้นที่ คทช. เพื่อดำเนินการสร้างความเข้มแข็งให้กับประชาชนในพื้นที่ คทช.</p> <p>3.4 พัฒนาระบบบริหารจัดการน้ำในชุมชนที่เหมาะสมตามหลักภูมิสังคม ตามแนวพระราชดำริ เพื่อบริหารจัดการน้ำ ดิน ป่า อย่างบูรณาการ</p>
4. หลักการและเหตุผล	<p>จังหวัดน่านมีสภาพภูมิประเทศส่วนใหญ่เป็นป่าและภูเขาสลับซับซ้อนถึงร้อยละ 87.2 ของพื้นที่ทั้งหมด พื้นที่ป่าตามกฎหมายของจังหวัดน่านรวม 5,965,337.68 ไร่ คิดเป็น 79% ของพื้นที่จังหวัด ประกอบด้วยพื้นที่ป่าสงวนแห่งชาติ จำนวน 3,220,000 ไร่ คิดเป็น 43% ของพื้นที่จังหวัด และพื้นที่ป่าอนุรักษ์ จำนวน 2,745,337.68 ไร่ คิดเป็น 36% ของพื้นที่จังหวัด พื้นที่ป่าที่ราษฎรอยู่อาศัยและทำกิน รวม 1,329,905.80 ไร่ ประกอบด้วย พื้นที่ป่าสงวนแห่งชาติ จำนวน 1,121,024.00 ไร่ และพื้นที่ป่าอนุรักษ์ จำนวน 208,881.80 ไร่ เป็นที่ราบร้อยละ 12.8 ของพื้นที่จังหวัด มี 15 อำเภอ 99 ตำบล 893 หมู่บ้าน 28 ชุมชน จำนวน 112,935 ครัวเรือน ประชากรทั้งหมด 479,518 คน อาศัยอยู่ในพื้นที่เขตป่าฯ จำนวน 499 หมู่บ้าน ประมาณ 100,000 คน จึงเป็นสาเหตุหนึ่งที่ทำให้พื้นที่ป่าลดลง ส่งผลให้ความอุดมสมบูรณ์ของทรัพยากรธรรมชาติของจังหวัดน่านลดลงและระบบนิเวศเปลี่ยนไป</p> <p>โดยก่อนปี 2557 สถานการณ์การบุกรุกพื้นที่ป่าเพื่ออยู่อาศัยและทำกินมีความรุนแรงมากและแม้จะมีความพยายามจากหลายภาคส่วนที่จะแก้ไขปัญหาดังกล่าว แต่สถานการณ์กลับไม่ดีขึ้น จนกระทั่งในปี 2557 รัฐบาลได้กำหนดนโยบายฟื้นฟูทรัพยากรธรรมชาติและการรักษาสิ่งแวดล้อมเพื่อสร้างการเจริญเติบโตอย่างยั่งยืน</p>

หัวข้อ	รายละเอียด
	<p>และนโยบายแก้ไขปัญหาในการดำรงชีวิตของประชาชน รวมทั้งนโยบายการจัดที่ดินทำกินให้ชุมชนตาม คทช. เพื่อเป็นแนวทางในการประสานและบูรณาการการทำงานร่วมกับหน่วยงานที่เกี่ยวข้อง ซึ่งมีวัตถุประสงค์เพื่อ (1) เร่งปกป้องและฟื้นฟูพื้นที่ป่า โดยเฉพาะพื้นที่ป่าต้นน้ำที่มีความสำคัญเชิงนิเวศ (2) ส่งเสริมให้ชุมชนเข้ามามีส่วนร่วมในการดูแลรักษาทรัพยากรป่าไม้ โดยการสร้างการรับรู้ สร้างความเข้าใจเพื่อให้เกิดความร่วมมือในการคุ้มครองป้องกัน ดูแลรักษาพื้นที่ป่า ในลักษณะการอยู่ร่วมกับป่า และ (3) จัดที่ดินทำกินให้ชุมชนตามนโยบาย คทช. และมติคณะรัฐมนตรีเพื่อแก้ไขปัญหากรณีราษฎรหรือชุมชนที่ได้รับความเดือดร้อนจากการอาศัยและทำกินในเขตป่าโดยไม่ถูกต้องตามกฎหมาย</p> <p>จากการดำเนินการตามนโยบายดังกล่าวข้างต้นทำให้จังหวัดน่านมีความก้าวหน้าในการแก้ไขปัญหาดินทำกินและสามารถจัดสรรที่ดินทำกินให้กับชุมชนได้เป็นอันดับ 1 ของประเทศไทย โดยขณะนี้สามารถสำรวจพื้นที่และขออนุญาตใช้พื้นที่ป่าจากกรมป่าไม้ครบ 100% แล้ว ในส่วนของการจัดสรรคนลงในพื้นที่ และการพัฒนาอาชีพและคุณภาพชีวิตของประชาชนก็ได้ดำเนินการมีความก้าวหน้าอย่างเป็นระบบ เพื่อให้เกิดการพัฒนาอย่างยั่งยืน อันเป็นการแก้ไขปัญหาการบุกรุกป่า และสร้างความมั่นคงในชีวิตด้านที่ดินทำกินลดความเหลื่อมล้ำทางสังคม ซึ่งสอดคล้องกับประเด็นการพัฒนาตามยุทธศาสตร์ชาติ 20 ปี ที่มุ่งสร้างการเติบโตบนคุณภาพชีวิตที่เป็นมิตรกับสิ่งแวดล้อม และการสร้างโอกาส ความเสมอภาคและความเท่าเทียมกันทางสังคม รวมทั้งแผนการปฏิรูปประเทศที่ต้องการเพิ่มและพัฒนาพื้นที่ป่าไม้ให้ได้ตามเป้าหมาย แผนแม่บทภายใต้ยุทธศาสตร์ชาติ ประเด็นการเติบโตอย่างยั่งยืน แผนพัฒนาเศรษฐกิจและสังคมแห่งชาติ ฉบับที่ 13 หมายเหตุที่ 11 สามารถลดความเสี่ยงและผลกระทบจากภัยธรรมชาติและการเปลี่ยนแปลงสภาพภูมิอากาศ นโยบายและแผนระดับชาติว่าด้วยความมั่นคงแห่งชาติที่ 9 การป้องกันและบรรเทาสาธารณภัย เป้าหมายและแนวทางการพัฒนาภาคเหนือ พัฒนาตามแนววิถีใหม่ (New Normal) บนฐานการเติบโตอย่างยั่งยืนของการอนุรักษ์สิ่งแวดล้อม การดูแลความสะอาดของเมืองและการใช้พลังงานสะอาด เป้าหมายการพัฒนาจังหวัดน่าน 20 ปี ประเด็นการพัฒนาที่ 3 บริหารจัดการทรัพยากรธรรมชาติให้สมบูรณ์และยั่งยืน ฟื้นฟูทรัพยากรธรรมชาติและสิ่งแวดล้อมให้มีความอุดมสมบูรณ์ด้วยกลไกการมีส่วนร่วมของประชาชน แผนพัฒนาจังหวัดน่าน พ.ศ. 2566-2570 “พลิกโฉมการพัฒนา เดินหน้าสร้างเมืองน่านเมืองแห่งความสุข ประชาชนมีคุณภาพชีวิตดี สังคมร่มเย็น เศรษฐกิจได้รับการต่อยอดและสร้างมูลค่าอย่างสร้างสรรค์ และเติบโตอย่างยั่งยืนเป็นมิตรกับสิ่งแวดล้อม”</p>

หัวข้อ	รายละเอียด
	<p>จังหวัดน่านจึงได้จัดทำโครงการดูแล รักษาและฟื้นฟูทรัพยากรธรรมชาติและสิ่งแวดล้อมอย่างเป็นระบบ ทั้งในด้านการสร้างการรับรู้และความเข้าใจกับประชาชนและชุมชนที่ได้รับการจัดสรรที่ดินทำกินตามนโยบาย คทช. การพัฒนาคุณภาพชีวิตของประชาชนในพื้นที่ คทช. สร้างอาชีพเพิ่มรายได้และอยู่ร่วมกับป่าได้อย่างยั่งยืน การสร้างฝาย สร้างน้ำ พัฒนาคนในพื้นที่ คทช. เพื่อขับเคลื่อนเป้าหมายการพัฒนาที่ยั่งยืน (Sustainable Development Goals : SDGs) ในด้านทรัพยากรธรรมชาติและสิ่งแวดล้อม ประกอบด้วย เป้าหมายที่ 6 การจัดให้มีน้ำและสุขอนามัยและมีการบริหารจัดการที่ยั่งยืน (Clean Water And Sanitation) เป้าหมายที่ 13 ปฏิบัติการต่อสู้กับการเปลี่ยนแปลงสภาพภูมิอากาศและผลกระทบที่เกิดขึ้น (Protect The Planet) และเป้าหมายที่ 15 ปกป้องระบบนิเวศบนบก จัดการป่าไม้ อย่างยั่งยืน ต่อสู้การกลายสภาพเป็นทะเลทราย หยุดการเสื่อมโทรมของที่ดินและพื้นสภาพและหยุดการสูญเสียมลพิษทางชีวภาพ (Life On Land) ตอบสนองต่อวาระการพัฒนาในสิ่งแวดล้อม (Planet)</p>
<p>5. วัตถุประสงค์ของโครงการ</p>	<p>5.1 เพื่อสร้างอาชีพเพิ่มรายได้ พัฒนาคุณภาพชีวิตประชาชนในพื้นที่ คทช. ให้เป็นกำลังหลักในการดูแลทรัพยากรธรรมชาติและสิ่งแวดล้อม สามารถอยู่ร่วมกับป่าได้อย่างยั่งยืน</p> <p>5.2 เพื่อส่งเสริมให้มีการเจริญเติบโตที่เป็นมิตรกับสิ่งแวดล้อม</p>
<p>6. ตัวชี้วัดและค่าเป้าหมาย</p>	<p>6.1 ร้อยละของพื้นที่สีเขียวทุกประเภทไม่ลดลง</p> <p>6.2 สัดส่วนคุณภาพอากาศในพื้นที่วิกฤตและพื้นที่ทั่วไปที่อยู่ในเกณฑ์มาตรฐาน จำนวนวันที่ค่า PM 2.5 เกินมาตรฐาน ลดลง ร้อยละ 20</p> <p>6.3 การจัดการขยะทุกประเภท ถูกจัดการอย่างถูกต้องตามแต่ละประเภท รวมถึงการหมุนเวียนกลับไปสร้างคุณค่าด้วยกระบวนการที่เหมาะสมไม่น้อยกว่าร้อยละ 20</p> <p>6.4 อบรมสร้างความเข้าใจตามนโยบายที่ดินแห่งชาติ (คทช.) ในพื้นที่ที่ได้รับอนุญาต จำนวน 10 รุ่น</p> <p>6.5 จัดทำป้ายแสดงแนวเขตพื้นที่ (คทช.) จำนวน 265 ป้าย</p> <p>6.6 จัดทำเสาหลักเขตในพื้นที่ คทช. จำนวน 1,500 ต้น</p> <p>6.7 เกษตรกรในพื้นที่ คทช. จำนวน 500 ราย มีความรู้ในการส่งเสริมการรวมกลุ่มอาชีพที่เหมาะสมกับพื้นที่ ตรงกับความต้องการของชุมชน ในรูปแบบกลุ่มอาชีพ กลุ่มเกษตรกร สหกรณ์</p>
<p>7. พื้นที่เป้าหมาย</p>	<p>จังหวัดน่าน</p>

หัวข้อ	รายละเอียด
8. กิจกรรมหลัก	
<p data-bbox="277 317 521 352">8.1 กิจกรรมหลักที่ 1</p> <p data-bbox="334 533 464 562">งบประมาณ</p> <p data-bbox="334 579 464 613">ผู้รับผิดชอบ</p>	<p data-bbox="557 317 1511 405">กิจกรรมการสร้างการรับรู้และความเข้าใจกับประชาชนและชุมชนที่ได้รับการจัดสรรที่ดินทำกินตามนโยบาย คทช.</p> <p data-bbox="557 422 1511 510">กิจกรรมย่อยที่ 1 สร้างความเข้าใจตามนโยบายที่ดินแห่งชาติ (คทช.) ในพื้นที่ที่ได้รับอนุญาต</p> <p data-bbox="557 533 740 562">1,611,000 บาท</p> <p data-bbox="557 579 1133 613">สำนักงานทรัพยากรธรรมชาติและสิ่งแวดล้อมจังหวัดน่าน</p>
<p data-bbox="277 640 521 676">8.2 กิจกรรมหลักที่ 2</p> <p data-bbox="334 852 464 882">งบประมาณ</p> <p data-bbox="334 898 464 932">ผู้รับผิดชอบ</p> <p data-bbox="334 1062 464 1092">งบประมาณ</p> <p data-bbox="334 1108 464 1142">ผู้รับผิดชอบ</p> <p data-bbox="334 1327 464 1356">งบประมาณ</p> <p data-bbox="334 1373 464 1407">ผู้รับผิดชอบ</p> <p data-bbox="334 1591 464 1621">งบประมาณ</p> <p data-bbox="334 1638 464 1671">ผู้รับผิดชอบ</p> <p data-bbox="334 1806 464 1835">งบประมาณ</p> <p data-bbox="334 1852 464 1885">ผู้รับผิดชอบ</p>	<p data-bbox="557 640 1511 728">กิจกรรมการพัฒนาคุณภาพชีวิตของประชาชนในพื้นที่ คทช. สร้างอาชีพเพิ่มรายได้และอยู่ร่วมกับป่าได้อย่างยั่งยืน</p> <p data-bbox="557 745 1511 833">กิจกรรมย่อยที่ 1 พัฒนาศักยภาพการผลิตปศุสัตว์ปลอดภัยในพื้นที่ คทช. (แปรรูปผลิตภัณฑ์จากไก่พื้นเมือง)</p> <p data-bbox="557 856 716 886">300,000 บาท</p> <p data-bbox="557 903 873 936">สำนักงานปศุสัตว์จังหวัดน่าน</p> <p data-bbox="557 1003 1157 1037">กิจกรรมย่อยที่ 2 ส่งเสริมการเลี้ยงกบนา ในพื้นที่ คทช.</p> <p data-bbox="557 1060 716 1089">789,100 บาท</p> <p data-bbox="557 1106 867 1140">สำนักงานประมงจังหวัดน่าน</p> <p data-bbox="557 1207 1463 1308">กิจกรรมย่อยที่ 3 ส่งเสริมระบบกระจายน้ำไปยังแปลงเกษตรแบบมีประสิทธิภาพสูงและเทคโนโลยีเชื่อมต่อดิจิทัล (IoT)</p> <p data-bbox="557 1331 716 1360">540,000 บาท</p> <p data-bbox="557 1377 883 1411">สำนักงานพลังงานจังหวัดน่าน</p> <p data-bbox="557 1478 1438 1566">กิจกรรมย่อยที่ 4 ก่อสร้างฝายไคร้พร้อมระบบส่งน้ำ ตำบลบัวใหญ่ อำเภอนาน้อย จังหวัดน่าน</p> <p data-bbox="557 1589 756 1619">30,000,000 บาท</p> <p data-bbox="557 1635 834 1669">โครงการชลประทานน่าน</p> <p data-bbox="557 1736 1503 1787">กิจกรรมย่อยที่ 5 ก่อสร้างระบบส่งน้ำฝายห้วยคา ระยะที่ 2 อำเภอนาน้อย จังหวัดน่าน</p> <p data-bbox="557 1810 740 1839">3,350,000 บาท</p> <p data-bbox="557 1856 834 1890">โครงการชลประทานน่าน</p>

หัวข้อ	รายละเอียด
<p>งบประมาณ ผู้รับผิดชอบ</p> <p>งบประมาณ ผู้รับผิดชอบ</p> <p>งบประมาณ ผู้รับผิดชอบ</p> <p>งบประมาณ ผู้รับผิดชอบ</p>	<p>กิจกรรมย่อยที่ 6 กิจกรรมก่อสร้างทำนบดินแม่สุกพร้อมระบบส่งน้ำ ตำบลบ้านพี อำเภอบ้านหลวง จังหวัดน่าน</p> <p>41,390,000 บาท</p> <p>โครงการชลประทานน่าน</p> <p>กิจกรรมย่อยที่ 7 อบรมส่งเสริมการรวมกลุ่มอาชีพที่เหมาะสมกับพื้นที่ คทช.</p> <p>283,000 บาท</p> <p>สำนักงานสหกรณ์จังหวัดน่าน</p> <p>กิจกรรมย่อยที่ 8 พัฒนาและส่งเสริมการจัดการทุน มุ่งลดรายจ่ายและเพิ่มรายได้</p> <p>80,000 บาท</p> <p>สำนักงานตรวจบัญชีสหกรณ์จังหวัดน่าน</p> <p>กิจกรรมที่ 9 ส่งเสริมพัฒนาอาชีพการเกษตร ด้านการพัฒนาปรับปรุงบำรุงดินในพื้นที่ คทช. จังหวัดน่าน</p> <p>264,000 บาท</p> <p>สถานีพัฒนาที่ดินน่าน</p>
<p>8.3 กิจกรรมหลักที่ 3</p> <p>งบประมาณ ผู้รับผิดชอบ</p>	<p>สร้างฝาย สร้างน้ำพัฒนาคนในพื้นที่ คทช.</p> <p>กิจกรรมย่อยที่ 1 สร้างฝาย สร้างน้ำพัฒนาคนในพื้นที่ คทช.</p> <p>1,274,000 บาท</p> <p>สำนักงานทรัพยากรธรรมชาติและสิ่งแวดล้อมจังหวัดน่าน</p>
<p>9. หน่วยดำเนินโครงการ</p>	<p>สำนักงานทรัพยากรธรรมชาติและสิ่งแวดล้อมจังหวัดน่าน</p> <p>สำนักงานปศุสัตว์จังหวัดน่าน</p> <p>สำนักงานประมงจังหวัดน่าน</p> <p>สำนักงานพลังงานจังหวัดน่าน</p> <p>โครงการชลประทานน่าน</p> <p>สำนักงานสหกรณ์จังหวัดน่าน</p> <p>สำนักงานตรวจบัญชีสหกรณ์จังหวัดน่าน</p> <p>สถานีพัฒนาที่ดินน่าน</p>

หัวข้อ	รายละเอียด
10. ระยะเวลาดำเนินการ	1 ตุลาคม 2567 - 30 กันยายน 2568
11. งบประมาณ	79,881,500 บาท
12. ผลผลิต (Output)	<p>12.1 ประชาชนและชุมชนที่ได้รับการจัดสรรที่ดินทำกินตามนโยบาย คทช. มีความรู้และความเข้าใจที่ถูกต้องเกี่ยวกับสิทธิประโยชน์ ระเบียบกฎหมาย และแนวทางการปฏิบัติตนในการดำรงชีวิตและประกอบอาชีพในพื้นที่ คทช.</p> <p>12.2 ประชาชนที่ได้รับการจัดสรรที่ดินทำกินตามนโยบาย คทช. ได้รับการพัฒนาคุณภาพชีวิต โดยการสร้างและส่งเสริมอาชีพ เพื่อเพิ่มรายได้ ลดรายจ่าย รวมทั้งการสร้างสภาพแวดล้อมในการดำรงชีวิตเพื่อให้คนเหล่านั้นเป็นส่วนหนึ่งในการดูแล รักษาป่าให้คงมีความอุดมสมบูรณ์ ไม่มีการบุกรุกทำลายป่าและสามารถอยู่ร่วมกับป่าได้อย่างยั่งยืน</p> <p>12.3 มีการพัฒนาแหล่งน้ำในพื้นที่ คทช. เพื่อให้เป็นแหล่งน้ำต้นทุนในการอุปโภคบริโภค และน้ำเพื่อการเกษตรสำหรับประชาชนในพื้นที่ คทช.</p>
13. ผลลัพธ์จากการดำเนินโครงการ (Outcome)	<p>13.1 ประชาชนในพื้นที่ คทช. สามารถดำรงชีวิตและประกอบอาชีพในที่ดินที่ได้รับอนุญาตอย่างถูกกฎหมาย มีความมั่นคงในถิ่นที่อยู่ มีอาชีพและรายได้ ส่งผลให้มีคุณภาพชีวิตที่ดีขึ้น อันเป็นการแก้ไขปัญหาความยากจนและปัญหาความเหลื่อมล้ำทางสังคม</p> <p>13.2 การบุกรุกทำลายป่าลดลงและมีพื้นที่สีเขียวเพิ่มขึ้น</p>

แบบ จ.1-1

(Project Brief รายโครงการ)

แบบฟอร์มโครงการแบบย่อ (Project Brief) ของโครงการสำคัญภายใต้งบประมาณของจังหวัด

ประเด็นการพัฒนา : สุขเติบโตอย่างเป็นมิตรกับสิ่งแวดล้อม

หัวข้อ	รายละเอียด
1. ชื่อโครงการสำคัญ	โครงการบรรเทาผลกระทบจากภัยธรรมชาติ จากการเปลี่ยนแปลงสภาพภูมิอากาศ โดย การมีส่วนร่วมของทุกภาคส่วน
2. ชื่อแผนงาน	บรรเทาผลกระทบจากภัยธรรมชาติ จากการเปลี่ยนแปลงสภาพภูมิอากาศ โดยการมี ส่วนร่วมของทุกภาคส่วน
3. แนวทางการพัฒนา	<p>3.1 ผลักดันให้เกิดการบูรณาการความร่วมมือระหว่างหน่วยงานของรัฐ ภาคเอกชน ภาคประชาชน และภาคีเครือข่ายอื่น ๆ ในการทำงานร่วมกันเพื่อเพิ่มขีด ความสามารถในการป้องกัน และแก้ไขภัยพิบัติในเชิงโครงสร้างพื้นฐาน</p> <p>3.2 ปรับปรุงการบริหารจัดการพิบัติภัยทั้งระบบในจังหวัดน่าน โดยคำนึงถึงปัจจัยการ เปลี่ยนแปลงสภาพภูมิอากาศระยะยาว โดยการพัฒนาระบบฐานข้อมูล การ คาดการณ์สภาพภูมิอากาศและระบบเตือนภัยล่วงหน้าที่รวดเร็ว</p> <p>3.3 บูรณาการความร่วมมือทุกภาคส่วนในการจัดทำแผนการจัดการมลพิษที่มี ผลกระทบต่อสิ่งแวดล้อมในพื้นที่จังหวัดน่าน ไม่ว่าจะเป็นปัญหาหมอกควัน ไฟป่า การใช้สารเคมีในภาคการเกษตร การจัดการขยะมูลฝอย มูลฝอยติดเชื้อ ของเสีย อันตราย</p>
4. หลักการและเหตุผล	<p>ผลจากการบุกรุกทำลายพื้นที่ป่าในวงกว้างอันเป็นสาเหตุทรัพยากรธรรมชาติ และสิ่งแวดล้อมของจังหวัดน่านที่เคยอุดมสมบูรณ์กลายเป็นเสื่อมโทรม ประกอบกับ ความเปลี่ยนแปลงสภาพภูมิอากาศของโลกที่เปลี่ยนแปลงไปมากส่งผลให้ปัญหา สิ่งแวดล้อมและสาธารณสุขในพื้นที่จังหวัดน่านมีความรุนแรงเพิ่มมากขึ้น ทั้งในเรื่อง ปัญหาหมอกควันและฝุ่นละอองขนาดเล็กที่เป็นปัญหาที่ส่งผลกระทบต่อทุกจังหวัดในเขต ภาคเหนือ และได้มีการขยายวงกว้างไปทั่วประเทศ นอกจากนี้ เนื่องจากจังหวัดน่านเป็น พื้นที่ป่าต้นน้ำและเป็นภูเขาสูงส่งผลต่อความแรงและเขี้ยวกราดของน้ำในฤดูน้ำหลาก (ฤดูฝน) โดยเฉพาะอย่างยิ่งในระยะหลังป่าไม้ถูกทำลาย การดูดซับน้ำมีน้อยหรือในบาง พื้นที่แทบไม่มีเลยจึงเป็นสาเหตุให้จำนวนสาธารณสุขที่เกิดขึ้นในพื้นที่จังหวัดน่านยังคงมี จำนวนครั้งที่เกิดภัยค่อนข้างสูง แม้จังหวัดน่านจะได้พยายามพัฒนาและเสริมสร้าง ความสามารถในการรับมือสาธารณสุขที่เกิดขึ้น ด้วยการเข้าไปให้ความรู้การเอาตัวรอด การเตรียมการรับมือ การป้องกันภัย การจัดทำแผนชุมชนทุก ๆ ปี แต่ด้วยข้อจำกัดเรื่อง</p>

หัวข้อ	รายละเอียด
	<p>ของงบประมาณในการพัฒนาศักยภาพประชาชน จิตอาสา และอาสาสมัครป้องกันและบรรเทาสาธารณภัย เครื่องมือ วัสดุอุปกรณ์ ตลอดจนระบบเตือนภัยที่มีประสิทธิภาพ จึงทำให้เวลาเกิดภัยแต่ละครั้งได้สร้างความเสียหายและสูญเสียชีวิตทรัพย์สินและบางครั้งมีการสูญเสียชีวิตด้วย ซึ่งมูลค่าความเสียหายในแต่ละภัยค่อนข้างสูง และเป็นปัญหาที่มีความสำคัญเร่งด่วนที่จำเป็นต้องเร่งดำเนินการทั้งในมิติการป้องกันภัยที่อาจเกิดขึ้น การเตรียมความพร้อมในการรับมือกรณีการเกิดภัยและการเข้าไปดูแลให้ความช่วยเหลือโดยมุ่งเน้นให้ประชาชนและทุกภาคส่วนเข้ามามีส่วนร่วมและเป็นกำลังสำคัญในการบรรเทาผลกระทบจากภัยธรรมชาติจากการเปลี่ยนแปลงสภาพภูมิอากาศ</p> <p>ดังนั้น เพื่อเป็นการแก้ไขปัญหาดังกล่าวและขับเคลื่อนการพัฒนา ตามยุทธศาสตร์ชาติ 20 ปี ที่มุ่งสร้างการเติบโตบนคุณภาพชีวิตที่เป็นมิตรกับสิ่งแวดล้อม และการสร้างโอกาส ความเสมอภาคและความเท่าเทียมกันทางสังคม รวมทั้งแผนการปฏิรูปประเทศที่ต้องการเพิ่มและพัฒนาพื้นที่ป่าไม้ให้ได้ตามเป้าหมายแผนแม่บทภายใต้ยุทธศาสตร์ชาติ ประเด็นการเติบโตอย่างยั่งยืน แผนพัฒนาเศรษฐกิจและสังคมแห่งชาติ ฉบับที่ 13 หมุดหมายที่ 11 สามารถลดความเสี่ยงและผลกระทบจากภัยธรรมชาติและ การเปลี่ยนแปลงสภาพภูมิอากาศ นโยบายและแผนระดับชาติว่าด้วยความมั่นคงแห่งชาติที่ 9 การป้องกันและบรรเทาสาธารณภัย เป้าหมายและแนวทางการพัฒนาภาคเหนือ พัฒนาตามแนววิถีใหม่ (New Normal) บนฐานการเติบโตอย่างยั่งยืนของการอนุรักษ์ สิ่งแวดล้อม การดูแลความสะอาดของเมืองและการใช้พลังงานสะอาด เป้าหมายการพัฒนาจังหวัดน่าน 20 ปี ประเด็นการพัฒนาที่ 3 บริหารจัดการทรัพยากรธรรมชาติให้สมบูรณ์และยั่งยืน พื้นฟูทรัพยากรธรรมชาติและสิ่งแวดล้อมให้มีความอุดมสมบูรณ์ด้วยกลไกการมีส่วนร่วมของประชาชน แผนพัฒนาจังหวัดน่าน พ.ศ. 2566–2570 “พลิกโฉมการพัฒนา เดินหน้าสร้างเมืองน่านเมืองแห่งความสุข ประชาชนมีคุณภาพชีวิตดี สังคมร่วมเย็น เศรษฐกิจได้รับการต่อยอดและสร้างมูลค่าอย่างสร้างสรรค์ และเติบโตอย่าง เป็นมิตรกับสิ่งแวดล้อม”</p> <p>จังหวัดน่านจึงมีความจำเป็นอย่างยิ่งที่ต้องจัดเตรียมความพร้อมด้านโครงสร้างพื้นฐานโดยเฉพาะการป้องกันตลิ่งจากปัญหาการกัดเซาะ การเตรียมความพร้อมด้าน ทักษะและเพิ่มศักยภาพแก่คนในพื้นที่ในการเตรียมการรับมือ สามารถที่จะเอาตัวรอด และมีระบบเตือนภัยธรรมชาติที่มีประสิทธิภาพ รวมทั้งการเพิ่มขีดความสามารถในการ ป้องกันและแก้ไขปัญหามอกควัน ไฟป่าและฝุ่นละอองขนาดเล็ก โดยบูรณาการความ ร่วมมือจากทุกภาคส่วนให้เข้ามามีส่วนร่วมในการดำเนินการ นอกจากนี้ ยังมุ่งสร้าง</p>

หัวข้อ	รายละเอียด
	<p>จิตสำนึกในการดูแลสิ่งแวดล้อมในกลุ่มเด็กและเยาวชนเพื่อให้เป็นกำลังสำคัญในการลดโอกาสที่จะเกิดภัยในอนาคต และขับเคลื่อนเป้าหมาย การพัฒนาที่ยั่งยืน (Sustainable Development Goals : SDGs) ในด้านทรัพยากรธรรมชาติและสิ่งแวดล้อม ประกอบด้วย เป้าหมายที่ 6 การจัดให้มีน้ำและสุขอนามัยและมีการบริหารจัดการที่ยั่งยืน (Clean Water And Sanitation) เป้าหมายที่ 13 ปฏิบัติการต่อสู้กับการเปลี่ยนแปลงสภาพภูมิอากาศและผลกระทบที่เกิดขึ้น (Protect The Planet) และ เป้าหมายที่ 15 ปกป้องระบบนิเวศบนบก จัดการป่าไม้อย่างยั่งยืน ต่อสู้การกลายสภาพเป็นทะเลทราย หยุดการเสื่อมโทรมของที่ดินและพื้นสภาพและหยุดการสูญเสียความหลากหลายทางชีวภาพ (Life On Land) ตอบสนองต่อวาระการพัฒนาในสิ่งแวดล้อม (Planet)</p>
<p>5. วัตถุประสงค์ของโครงการ</p>	<p>เพื่อจัดเตรียมความพร้อมในการป้องกันภัยและวางระบบการบรรเทาผลกระทบจากภัยธรรมชาติที่เกิดขึ้นจากการเปลี่ยนแปลงสภาพภูมิอากาศ โดยการมีส่วนร่วมของทุกภาคส่วน</p>
<p>6. ตัวชี้วัดและค่าเป้าหมาย</p>	<p>6.1 สัดส่วนคุณภาพอากาศในพื้นที่วิกฤตและพื้นที่ทั่วไปที่อยู่ในเกณฑ์มาตรฐาน จำนวนวันที่ค่า PM 2.5 เกินมาตรฐาน ลดลง ร้อยละ 20</p> <p>6.2 การจัดการขยะทุกประเภท ถูกจัดการอย่างถูกต้องตามแต่ละประเภท รวมถึงการหมุนเวียนกลับไปสร้างคุณค่าด้วยกระบวนการที่เหมาะสมไม่น้อยกว่าร้อยละ 20</p> <p>6.3 ระบบเตือนภัย ป้องกันภัย ฟื้นฟู และบำบัดภัยพิบัติมีประสิทธิภาพ</p> <p>6.4 จำนวนเครือข่ายความร่วมมือในการอนุรักษ์ ฟื้นฟู การเฝ้าระวัง และเตือนภัยด้านทรัพยากรธรรมชาติและสิ่งแวดล้อมในจังหวัดน่าน</p>
<p>7. พื้นที่เป้าหมาย</p>	<p>จังหวัดน่าน</p>
<p>8. กิจกรรมหลัก</p>	
<p>8.1 กิจกรรมหลักที่ 1</p> <p>งบประมาณ</p> <p>ผู้รับผิดชอบ</p>	<p>กิจกรรมการเพิ่มขีดความสามารถในการป้องกันและแก้ไขปัญหาภัยพิบัติในเชิงโครงสร้างพื้นฐาน</p> <p>กิจกรรมย่อยที่ 1 ก่อสร้างเขื่อนป้องกันตลิ่งริมแม่น้ำน่านบ้านดอนเจริญ หมู่ที่ ๖ ตำบลกองควาย อำเภอเมืองน่าน จังหวัดน่าน ความยาว 100 เมตร</p> <p>6,000,000 บาท</p> <p>สำนักงานโยธาธิการและผังเมืองจังหวัดน่าน</p>

หัวข้อ	รายละเอียด
<p>งบประมาณ ผู้รับผิดชอบ</p>	<p>กิจกรรมย่อยที่ 2 ก่อสร้างเขื่อนป้องกันตลิ่งริมแม่น้ำน่านบ้านวังว่า หมู่ 5 ตำบลท่าวังผา อำเภอท่าวังผา จังหวัดน่าน ความยาว 100 เมตร</p> <p>6,000,000 บาท</p> <p>สำนักงานโยธาธิการและผังเมืองจังหวัดน่าน</p>
<p>8.2 กิจกรรมหลักที่ 2</p> <p>งบประมาณ ผู้รับผิดชอบ</p>	<p>กิจกรรมพัฒนาระบบเตือนภัยและเพิ่มขีดความสามารถในการช่วยเหลือและบรรเทาภัย</p> <p>กิจกรรมย่อยที่ 1 พัฒนาระบบเตือนภัยและเพิ่มขีดความสามารถในการช่วยเหลือและบรรเทาภัย</p> <p>1,594,000 บาท</p> <p>สำนักงานป้องกันและบรรเทาสาธารณภัยจังหวัดน่าน</p>
<p>8.3 กิจกรรมหลักที่ 3</p> <p>งบประมาณ ผู้รับผิดชอบ</p> <p>งบประมาณ ผู้รับผิดชอบ</p> <p>งบประมาณ ผู้รับผิดชอบ</p>	<p>กิจกรรมการบูรณาการความร่วมมือทุกภาคส่วนในการแก้ไขปัญหาหมอกควัน ไฟป่า</p> <p>กิจกรรมย่อยที่ 1 การบูรณาการความร่วมมือทุกภาคส่วนในการแก้ไขปัญหาหมอกควัน ไฟป่า</p> <p>2,846,900 บาท</p> <p>สำนักงานป้องกันและบรรเทาสาธารณภัยจังหวัดน่าน</p> <p>กิจกรรมย่อยที่ 2 ป้องกันและแก้ไขปัญหาไฟป่าหมอกควันและฝุ่นละอองแบบบูรณาการของจังหวัดน่าน PM 2.5</p> <p>19,714,800 บาท</p> <p>สำนักงานบริหารพื้นที่อนุรักษ์ที่ 13 แพร่</p> <p>กิจกรรมย่อยที่ 3 การบูรณาการความร่วมมือทุกภาคส่วนในการแก้ไขปัญหาหมอกควัน ไฟป่า</p> <p>18,961,800 บาท</p> <p>สำนักงานบริหารพื้นที่อนุรักษ์ที่ 13 แพร่</p>
<p>9. หน่วยดำเนินโครงการ</p>	<p>สำนักงานโยธาธิการและผังเมืองจังหวัดน่าน</p> <p>สำนักงานป้องกันและบรรเทาสาธารณภัยจังหวัดน่าน</p> <p>สำนักงานบริหารพื้นที่อนุรักษ์ที่ 13 แพร่</p>

หัวข้อ	รายละเอียด
10. ระยะเวลาดำเนินการ	1 ตุลาคม 2567 – 30 กันยายน 2568
11. งบประมาณ	55,117,500 ล้านบาท
12. ผลผลิต (Output)	<p>12.1 เชื้อนป้องกันตลิ่งเพื่อลดผลกระทบจากการกัดเซาะตลิ่งจากความรุนแรงของกระแสน้ำและภัยธรรมชาติ</p> <p>12.2 ประชาชนและอาสาสมัครมีความสามารถในการใช้ระบบเตือนภัยและเป็นกำลังสำคัญในการเตือนภัย การช่วยเหลือกรณีเกิดภัยและหลังเกิดภัยอย่างมีประสิทธิภาพ ลดการสูญเสีย</p> <p>12.3 จำนวนจุดความร้อนในพื้นที่ลดลง</p> <p>12.4 เด็กและเยาวชนมีจิตสำนึกรักษ์สิ่งแวดล้อมและเป็นกำลังสำคัญในการลดโอกาสที่จะเกิดภัยในอนาคต</p>
13. ผลลัพธ์จากการดำเนินโครงการ (Outcome)	<p>13.1 ประชาชนมีความรู้สึกปลอดภัยในชีวิตและทรัพย์สิน</p> <p>13.2 ประชาชนมีจิตสำนึกที่ดีและเข้ามามีส่วนในการป้องกันและบรรเทาสาธารณภัยในพื้นที่</p>

ภาคผนวก

ภาคผนวก ก

รายการตรวจสอบการดำเนินการตามพระราชกฤษฎีกาว่าด้วยการบริหารงานเชิงพื้นที่แบบบูรณาการ พ.ศ. 2565
จังหวัดน่าน

การดำเนินการ	ดำเนินการแล้ว	ไม่ได้ดำเนินการ
<p>1) สำรวจความคิดเห็นของประชาชนในท้องถิ่นในจังหวัดด้วยวิธีหนึ่งวิธีใด ดังต่อไปนี้</p> <p><input checked="" type="checkbox"/> มอบให้ส่วนราชการ หน่วยงานของรัฐ สถาบันการศึกษา หรือบุคคลอื่นใด ทำการศึกษาสำรวจความคิดเห็นของประชาชนในจังหวัด</p> <p><input checked="" type="checkbox"/> มอบให้ฝ่ายเลขานุการ ก.บ.จ. ดำเนินการหรือร่วมกับหน่วยงานอื่นทำการศึกษาสำรวจความคิดเห็นของประชาชนในจังหวัด</p> <p><input checked="" type="checkbox"/> มอบให้ฝ่ายเลขานุการ ก.บ.จ. ดำเนินการสำรวจความคิดเห็นของประชาชนในจังหวัด โดยการสำรวจผ่านระบบออนไลน์</p> <p><input type="checkbox"/> แต่งตั้งคณะอนุกรรมการของ ก.บ.จ. ขึ้นคณะหนึ่ง ทำหน้าที่ประสานงานเพื่อให้ได้ข้อมูลความคิดเห็นของประชาชนในจังหวัด</p> <p><input type="checkbox"/> ดำเนินการอื่นตามที่ ก.บ.จ. เห็นสมควร โดยดำเนินการ.....</p>	✓	
<p>2) จัดประชุมหารือร่วมกันกับหัวหน้าส่วนราชการที่มีสถานที่ตั้งทำการอยู่ในจังหวัดหรือมีเขตอำนาจหน้าที่ในจังหวัดไม่ว่าจะเป็นราชการบริหารส่วนภูมิภาคหรือราชการบริหารส่วนกลาง หัวหน้าหน่วยงานที่เป็นรัฐวิสาหกิจและหน่วยงานอื่นของรัฐบรรดาที่มีสถานที่ตั้งทำการอยู่ในจังหวัดหรือมีเขตอำนาจหน้าที่ในจังหวัด ผู้บริหารท้องถิ่นทั้งหมดในจังหวัด รวมทั้งผู้แทนภาคประชาสังคม และผู้แทนภาคธุรกิจเอกชน เพื่อรับฟังความคิดเห็นเกี่ยวกับแผนพัฒนาจังหวัดตามมาตรา 53/1 แห่งพระราชบัญญัติระเบียบบริหารราชการแผ่นดิน พ.ศ. 2534 ซึ่งแก้ไขเพิ่มเติมโดยพระราชบัญญัติระเบียบบริหารราชการแผ่นดิน (ฉบับที่ 7) พ.ศ. 2550 และมาตรา 24 ของพระราชกฤษฎีกาว่าด้วยการบริหารงานเชิงพื้นที่แบบบูรณาการ พ.ศ. 2565</p>	✓	
<p>3) การประชุมของ ก.บ.จ. เพื่อจัดทำและเห็นชอบแผนพัฒนาจังหวัดตามพระราชกฤษฎีกาว่าด้วยการบริหารงานเชิงพื้นที่แบบบูรณาการ พ.ศ. 2565 และนโยบาย หลักเกณฑ์ และวิธีการที่ ก.น.บ. กำหนด</p>	✓	

ข้าพเจ้าขอรับรองว่า ข้อความดังกล่าวข้างต้นเป็นความจริงทุกประการ ทั้งนี้ได้แนบรายงานการประชุมคณะกรรมการบริหารงานจังหวัดแบบบูรณาการ (ก.บ.จ.) มาพร้อมนี้ด้วย

(ลงชื่อ).....

(**นายวิบูรณ์ แววบัณฑิต**)

ผู้ว่าราชการจังหวัด.....

รายงานการประชุม

คณะกรรมการบริหารงานจังหวัดแบบบูรณาการจังหวัดน่าน (ก.บ.จ.น่าน) ครั้งที่ ๖/๒๕๖๖
วันพุธที่ ๑๓ กันยายน ๒๕๖๖ เวลา ๑๐.๐๐ น. ณ ห้องประชุมเจ้ามหาพรหมสุรธาตา ชั้น ๖
ศาลากลางจังหวัดน่าน

.....

คณะกรรมการที่เข้าร่วมประชุม

๑. นายวิบูลย์	แววบัณฑิต	ผู้ว่าราชการจังหวัดน่าน
๒. นางสาวอัฐฟ้า	ก้อนทอง	หัวหน้าสำนักงานจังหวัดน่าน
๓. นายชำนาญ	บุคาสา	พัฒนาการจังหวัดน่าน
๔. นางสุเกวรินทร์	เหล็กนาพญา	พาณิชย์จังหวัดน่าน
๕. นางสาวธนวันต์	ชุมแสง	ประชาสัมพันธ์จังหวัดน่าน
๖. นางสาวนิวีดี	ประกอบกิจ	คลังจังหวัดน่าน
๗. นายมานพ	ทาจาก	เกษตรและสหกรณ์จังหวัดน่าน
๘. นายศิริโชค	พิพัฒน์เสถียรกุล	ศึกษาธิการจังหวัดน่าน
๙. ว่าที่ ร.ต.สุเทพ	วงศ์วิเศษ	ประธานสภาอุตสาหกรรมจังหวัดน่าน
๑๐. นายโยธิน	ทับทิมทอง	ผู้อำนวยการสำนักงานการท่องเที่ยวแห่งประเทศไทย สำนักงานน่าน
๑๑. นายชาญชัย	ลิ้มสุวรรณ	ประธานสภาอุตสาหกรรมท่องเที่ยวจังหวัดน่าน
๑๒. นางธัญชนก	จอมทรัพย์	ผู้จัดการศูนย์ให้บริการ SME ครบวงจรจังหวัดน่าน
๑๓. นายรุ่งโรจน์	ขจรพงศ์เกียรติ	นายกองค์การบริหารส่วนตำบลผาสิงห์
๑๔. นายวุฒิพงษ์	แก้วปาเพื่อย	(แทน) ปลัดจังหวัดน่าน
๑๕. พันเอกทศพล	ผ่องศรีสุข	(แทน) เสนาธิการมณฑลทหารบกที่ ๓๘
๑๖. นางสาวศุภรัตน์	สีมะสิงห์	(แทน) อุตสาหกรรมจังหวัดน่าน
๑๗. นายจงจิต	ปิ่นศิริ	(แทน) นายแพทย์สาธารณสุขจังหวัดน่าน
๑๘. นางสาวภูษิษา	ปิ่นแก้ว	(แทน) ท่องเที่ยวและกีฬาจังหวัดน่าน
๑๙. นายชาญชัย	เงินทอง	(แทน) ผู้อำนวยการสำนักงานทรัพยากรธรรมชาติและสิ่งแวดล้อม จังหวัดน่าน
๒๐. นางสาวนุชจรี	จันทร์น้ำสระ	(แทน) หัวหน้าสำนักงานกองทุนฟื้นฟูและพัฒนาเกษตรกร สาขาน่าน
๒๑. นายพันธุ์พัฒน์	พิชา	(แทน) ประธานหอการค้าจังหวัดน่าน
๒๒. นางสาวนิตา	อินตัน	(แทน) ผู้จัดการสำนักงานพื้นที่พิเศษ ๖
๒๓. นางสาวพิมพ์ภา	พรมมา	(แทน) ประธานชมรมธนาคารจังหวัดน่าน
๒๔. นายบรรเจิด	ฝาระมี	(แทน) นายกองค์การบริหารส่วนจังหวัดน่าน
๒๕. นายวินัย	สุปินะ	(แทน) นายกเทศมนตรีเมืองน่าน
๒๖. นายธวัช	พรหมรักษ์	(แทน) นายกเทศมนตรีตำบลปัว
๒๗. นายสนิท	มณเฑียร	ภาคประชาสังคม
๒๘. นายเพชร	ไชยพงษ์	ภาคประชาสังคม
๒๙. นางสุภาพ	สิริบรรสพ	ภาคประชาสังคม
๓๐. นายสัญญา	กามินทร์	ผู้อำนวยการกลุ่มงานยุทธศาสตร์และข้อมูลเพื่อการพัฒนาจังหวัด
๓๑. นายสิริวิชญ์	ปัตติธรรม	นักวิเคราะห์นโยบายและแผนชำนาญการ

คณะกรรมการที่ไม่มาเข้าร่วมประชุม เนื่องจากติดภารกิจ

๑. นางบัวตอง	ธรรมมะ	ภาคประชาสังคม
--------------	--------	---------------

ผู้เข้าร่วมประชุม

๑. นายประธาน	พยอม	สำนักงานพลังงานจังหวัดน่าน
๒. นางสาวพทุม	กาวีละ	สำนักงานพลังงานจังหวัดน่าน
๓. นางสาวมนชนัญญ์	อุตสอน	อำเภอเมืองน่าน
๔. นายสรารุจ	ใหม่เทวินทร์	อำเภอบ่อเกลือ
๕. นางอรอุมา	เซ็นน้อย	สำนักงานพลังงาน
๖. นายศตวรรษ	นพวงศ์	สำนักงานพลังงาน
๗. นายมนุเชษฐ์	คำเชื่อน	สำนักงานพลังงาน
๘. นางสาวชนิดาภา	ยะกัปส์	สำนักงานพลังงาน

ระเบียบวาระที่ ๑ เรื่องประธานแจ้งให้ที่ประชุมทราบ

ประธาน เนื่องจากมีประเด็นที่จะขอความเห็นชอบจากคณะกรรมการ ก.บ.จ.น่าน ในการพิจารณาให้ความเห็นชอบแผนพัฒนาจังหวัดน่าน ฉบับทบทวน พ.ศ. ๒๕๖๘ และแผนงานโครงการตามแผนปฏิบัติราชการประจำปีงบประมาณ พ.ศ. ๒๕๖๘ จึงขอเชิญคณะกรรมการฯ มาร่วมประชุมในวันนี้ และขออภัยที่เข้าร่วมประชุมล่าช้า เนื่องจากอุบัติเหตุรถส่งเสริมวัฒนธรรมเข้ามาปรึกษาหารือเพื่อแสวงหาความร่วมมือในการผลักดันเมืองน่านเป็นเมือง Creative City และความร่วมมือในการส่งเสริมวัฒนธรรมในพื้นที่ เช่น วัฒนธรรมเชิงอาหาร ตลาดเชิงวัฒนธรรม เป็นต้น และขอขอบคุณคณะกรรมการทุกท่านที่ได้เสียสละมาร่วมประชุมในวันนี้

มติที่ประชุม รับทราบ**ระเบียบวาระที่ ๒ เรื่องรับรองรายงานการประชุม**

ฝ่ายเลขานุการ รับรองรายงานการประชุมคณะกรรมการบริหารงานจังหวัดแบบบูรณาการ จังหวัดน่าน (ก.บ.จ.น่าน) ครั้งที่ ๕/๒๕๖๖ เมื่อวันที่ ๙ สิงหาคม ๒๕๖๖ โดยฝ่ายเลขานุการ ก.บ.จ.น่าน ได้จัดทำสรุปรายงานการประชุมทั้งหมด ๘ หน้า และจัดส่งให้คณะกรรมการฯ ได้ตรวจสอบความถูกต้อง และรับรองการประชุมดังกล่าวแล้ว ตามหนังสือจังหวัดน่าน ที่ นน ๐๐๑๗.๒/ว ๓๖๐๙ ลงวันที่ ๒๓ สิงหาคม ๒๕๖๖ ปรากฏว่าไม่มีคณะกรรมการ ก.บ.จ.น่าน ท่านใดขอแก้ไขรายงานการประชุมดังกล่าว

จึงนำเรียนที่ประชุมเพื่อโปรดพิจารณารับรองรายงานการประชุม

มติที่ประชุม รับรอง**ระเบียบวาระที่ ๓ เรื่องสืบเนื่องจากการประชุมครั้งที่ผ่านมา**

ฝ่ายเลขานุการ คณะกรรมการบริหารงานจังหวัดแบบบูรณาการจังหวัดน่าน (ก.บ.จ.น่าน) ได้ประชุม ครั้งที่ ๕/๒๕๖๖ เมื่อวันที่ ๙ สิงหาคม ๒๕๖๖ ที่ประชุมได้มีมติเห็นชอบ ๓ เรื่อง ดังนี้

๑. การเปลี่ยนแปลงโครงการตามแผนปฏิบัติการราชการประจำปีงบประมาณ พ.ศ. ๒๕๖๖ จำนวน ๑ โครงการ ได้แก่ โครงการบริหารจัดการทรัพยากรธรรมชาติเพื่อสร้างการเติบโตที่มีตรงกับสิ่งแวดล้อม กิจกรรมการสร้างการรับรู้และความเข้าใจกับประชาชนและชุมชนที่ได้รับการจัดสรรที่ดินทำกินตามนโยบาย คทช.กิจกรรมย่อยสร้างความเข้าใจตามนโยบายที่ดินแห่งชาติ (คทช.) ในพื้นที่ที่ได้รับอนุญาตงบประมาณ ๔๗๗,๐๐๐ บาท หน่วยดำเนินการ สำนักงานทรัพยากรธรรมชาติและสิ่งแวดล้อมจังหวัดน่าน ขณะนี้ได้ผู้รับจ้างแล้ว อยู่ระหว่างจัดทำเอกสารขอก่อหนี้ผูกพันในระบบ New GFMS Thai

๒. การใช้เงินเหลือจ่ายจากโครงการตามแผนปฏิบัติการประจำปีงบประมาณ พ.ศ. ๒๕๖๖ ไปขยายผลโครงการที่ดำเนินการแล้วเสร็จ เพื่อเพิ่มเติมเป้าหมายโครงการเดิมให้บรรลุผลสัมฤทธิ์มากยิ่งขึ้น จำนวน ๑ โครงการ ได้แก่ โครงการพัฒนาคนทุกช่วงวัยตามหลักปรัชญาของเศรษฐกิจพอเพียง เพื่อสร้างโอกาสลดความเหลื่อมล้ำทางสังคม กิจกรรมการเตรียมความพร้อมของคนน่านในศตวรรษที่ ๒๑ กิจกรรมย่อยพัฒนาขีดความสามารถในการใช้เทคโนโลยีดิจิทัลของผู้นำชุมชนและอาสาสมัคร เพื่อลดความเหลื่อมล้ำทางสังคม งบประมาณ ๖๔๔,๕๓๕ บาท หน่วยดำเนินการ สำนักงานสถิติจังหวัดน่าน ขณะนี้ได้ดำเนินการเสร็จแล้ว

๓. การใช้เงินเหลือจ่ายเพื่อจ่ายชดเชยค่างานก่อสร้างตามสัญญาแบบปรับราคาได้ (ค่า K) โครงการพัฒนาและฟื้นฟูเมืองเก่าเวียงวรนคร สุระระบบนิเวศที่ยั่งยืน งบประมาณ ๒๔๓,๕๐๐.๓๗ บาท หน่วยดำเนินการ ที่ทำการปกครองอำเภอป่า

ในการนี้ ฝ่ายเลขานุการ ก.บ.จ.น่าน ได้รายงานการเปลี่ยนแปลงโครงการตามมติที่ประชุม ก.บ.จ.น่าน ครั้งที่ ๕/๒๕๖๖ ให้สำนักงานสภาพัฒนาการเศรษฐกิจและสังคมแห่งชาติ (เลขานุการ ก.น.บ.) และสำนักงานพัฒนาเศรษฐกิจและสังคมภาคเหนือ (เลขานุการอนุกรรมการประจำภาค) เพื่อเสนอคณะอนุกรรมการประจำภาคทราบ หรือคณะอนุกรรมการที่ ก.น.บ.มอบหมายทราบ พร้อมทั้งสำเนาแจ้งกระทรวงมหาดไทย และสำนักงบประมาณ เพื่อทราบแล้ว เมื่อวันที่ ๒๓ สิงหาคม ๒๕๖๖

สำหรับรายการตามข้อ ๓ เป็นการเปลี่ยนแปลงเงินจัดสรรเพื่อจ่ายชดเชยค่างานก่อสร้างตามสัญญาแบบปรับราคาได้ (ค่า K) เป็นรายการที่ต้องขอทำความเข้าใจกับสำนักงบประมาณ เนื่องจากเป็นการเปลี่ยนแปลงเงินจัดสรรภายใต้แผนงานเดียวกัน แต่ต่างผลผลิต และต่างโครงการ ซึ่งฝ่ายเลขานุการ ก.บ.จ.น่าน ได้รวบรวมเอกสารหลักฐานและจัดส่งให้สำนักงบประมาณพิจารณาแล้ว เมื่อวันที่ ๗ กันยายน ๒๕๖๖ ขณะนี้อยู่ระหว่างการพิจารณาของสำนักงบประมาณ ซึ่งฝ่ายเลขานุการได้ประสานสำนักงบประมาณแล้วคาดว่าจะได้รับการจัดสรรงบประมาณภายในวันที่ ๑๘ กันยายน ๒๕๖๖

จึงนำเรียนที่ประชุมเพื่อโปรดทราบ

ประธาน ผ่าฝ่ายเลขานุการช่วยติดตามโครงการที่ยังดำเนินการไม่เสร็จและการกักเงินไว้เบิกเหลือปีด้วย สำหรับกิจกรรมตามข้อ ๒ ที่ ก.บ.จ.น่านได้ความเห็นชอบให้สำนักงานสถิติจังหวัดน่านนำเงินเหลือจ่ายไปดำเนินการนั้น สอดคล้องกับนโยบายของรัฐบาลปัจจุบัน เช่น นโยบายดิจิทัลวอลเลต Application ThaiD ในเรื่องการแสดงบัตร ทะเบียนบ้าน ใบขับขี่ ผ่านระบบออนไลน์ ถือว่าเป็นโครงการที่มีประโยชน์ต่อประชาชน รวมถึงสร้างความเข้าใจที่ถูกต้องในการใช้งานระบบต่าง ๆ ของภาครัฐ การป้องกันอาชญากรรมไซเบอร์ แต่การอบรมยังไม่ครอบคลุม เนื่องจากที่ผ่านมาเป็นการอบรมอาสาสมัครที่เป็นกลุ่มผู้นำชุมชนเท่านั้น หากมีโอกาสขอให้ทำโครงการนี้ต่อไป

มติที่ประชุม รับทราบ

ระเบียบวาระที่ ๔ เรื่องเพื่อทราบ

ฝ่ายเลขานุการ ผลการดำเนินงานและเบิกจ่ายงบประมาณโครงการตามแผนปฏิบัติการประจำปีงบประมาณ พ.ศ. ๒๕๖๖ ของจังหวัดน่าน (ผลเบิกจากระบบ GFMS ณ วันที่ ๑๑ ก.ย.๖๖)

รายการ	งบประมาณ (ตาม พ.ร.บ.) (๑)	งบประมาณ (เปลี่ยนแปลง) (๒)	เบิกจ่าย (๓)	เป้าหมาย (ร้อยละ) (๔)	ก่อนนี้ (PO) (๕)	ใช้จ่าย (๓) + (๕) = (๕)	เป้าหมาย (ร้อยละ)
งบลงทุน	๑๗๐.๔๑๘๓	๑๖๗.๐๔๗๗	๑๕๐.๗๔๒๖	+๑๕.๒๔	๑๕.๔๓๖๑	๑๖๖.๑๗๘๗	-๐.๕๒
งบดำเนินงาน	๓๐.๓๓๐๑	๓๓.๗๐๐๗	๓๐.๗๑๑๓	-๖.๘๗	๐.๕๗๗๘	๓๑.๒๘๙๑	-๗.๑๕
ภาพรวม	๒๐๐.๗๔๘๔	๒๐๐.๗๔๘๔	๑๘๑.๔๕๓๙	-๒.๖๑	๑๖.๐๑๓๙	๑๙๗.๔๖๗๘	-๑.๖๓

หมายเหตุ เปรียบเทียบเป้าหมายตามมติ ครม. ในไตรมาสที่ ๔

จึงนำเรียนที่ประชุมเพื่อโปรดทราบ

มติที่ประชุม รับทราบ

ระเบียบวาระที่ ๕

เรื่องเพื่อพิจารณา

๕.๑ แผนพัฒนาจังหวัดน่าน พ.ศ. ๒๕๖๖ - ๒๕๗๐ (ฉบับทบทวน พ.ศ. ๒๕๖๘)

ฝ่ายเลขานุการ

๑. เรื่องเดิม

๑.๑ พระราชกฤษฎีกาว่าด้วยการบริหารงานเชิงพื้นที่แบบบูรณาการ พ.ศ. ๒๕๖๕ มาตรา ๒๑ กำหนดให้คณะกรรมการบริหารงานจังหวัดแบบบูรณาการ (ก.บ.จ.) จัดทำแผนพัฒนาจังหวัดโดยคำนึงถึงความต้องการและศักยภาพของประชาชนในจังหวัด ยุทธศาสตร์ชาติ แผนแม่บทภายใต้ยุทธศาสตร์ชาติ แผนพัฒนาเศรษฐกิจและสังคมแห่งชาติ แผนพัฒนาประเทศด้านต่าง ๆ ที่เกี่ยวข้อง เป้าหมาย และแนวทางการพัฒนาภาค และนโยบายของรัฐบาล รวมถึงสอดคล้องความพร้อมของภาครัฐ ภาคประชาสังคม และภาคธุรกิจเอกชน

มาตรา ๒๔ กำหนดให้จัดให้มีการประชุมปรึกษาหารือร่วมกันเกี่ยวกับแผนพัฒนาจังหวัดที่ ก.บ.จ. จัดทำตามมาตรา ๒๑ แล้วให้ ก.บ.จ. นำผลการประชุมปรึกษาหารือและความคิดเห็นของที่ประชุมมาปรับปรุงแผนพัฒนาจังหวัดให้สมบูรณ์ แล้วเสนอ ก.น.บ. เพื่อพิจารณาให้ความเห็นชอบและเสนอคณะรัฐมนตรีอนุมัติต่อไป ทั้งนี้ ให้ส่งสำเนาให้ ก.บ.ก. ทราบด้วย

๑.๒ คณะกรรมการนโยบายการบริหารงานเชิงพื้นที่แบบบูรณาการ (ก.น.บ.) ครั้งที่ ๑/๒๕๖๖ เมื่อวันที่ ๒๗ กุมภาพันธ์ ๒๕๖๖ โดยมีนายกรัฐมนตรี (พลเอก ประยุทธ์ จันทร์โอชา) เป็นประธาน ได้มีมติเห็นชอบนโยบาย หลักเกณฑ์ และวิธีการจัดทำแผนของจังหวัดและกลุ่มจังหวัด ประจำปีงบประมาณ พ.ศ. ๒๕๖๘ - ๒๕๗๐ เพื่อใช้เป็นแนวทางในการจัดทำแผนพัฒนาจังหวัดและแผนปฏิบัติการประจำปีของจังหวัด โดยกำหนดให้จังหวัดดำเนินการ ดังนี้

(๑) ปรับปรุงแผนพัฒนาจังหวัดเพื่อให้สอดคล้องกับเป้าหมายการพัฒนาจังหวัด ๒๐ ปี และจัดส่งแผนพัฒนาจังหวัด พ.ศ. ๒๕๖๖ - ๒๕๗๐ ฉบับทบทวน ให้ที่มบูรณาการกลาง ๓ หน่วยงาน (สำนักงานสภาพัฒนาการเศรษฐกิจและสังคมแห่งชาติ สำนักงานงบประมาณ และกระทรวงมหาดไทย) ภายในวันที่ ๑๕ กันยายน ๒๕๖๖

(๒) ให้จังหวัดจัดทำแผนปฏิบัติการประจำปีของจังหวัดให้สอดคล้องกับวัตถุประสงค์และแนวทางการพัฒนาตามแผนพัฒนาจังหวัด และให้ ก.บ.จ. เสนอโครงการโดยมีการจัดลำดับความสำคัญพร้อมทั้งจัดส่งแผนปฏิบัติการประจำปีงบประมาณ พ.ศ. ๒๕๖๘ ให้ที่มบูรณาการกลาง ภายในวันที่ ๓๐ กันยายน ๒๕๖๖ เพื่อพิจารณากลับกรองตามขั้นตอนต่อไป

๒. ข้อเท็จจริง

จังหวัดน่านได้ดำเนินการตามนโยบาย หลักเกณฑ์ และวิธีการจัดทำแผนของจังหวัดและกลุ่มจังหวัด ประจำปีงบประมาณ พ.ศ. ๒๕๖๘ - ๒๕๗๐ ดังนี้

(๑) จัดประชุมเชิงปฏิบัติการทบทวนแผนพัฒนาจังหวัดน่าน พ.ศ. ๒๕๖๖ - ๒๕๗๐ (ฉบับทบทวน พ.ศ. ๒๕๖๘) และการจัดทำแผนปฏิบัติการประจำปีของจังหวัดน่าน ประจำปีงบประมาณ พ.ศ. ๒๕๖๘ เมื่อวันที่ ๒๑ - ๒๒ สิงหาคม ๒๕๖๖ ณ ห้องประชุมแกรนด์บอลรูม โรงแรมน่านกรีนเลควิวรีสอร์ท จังหวัดน่าน

(๒) จัดประชุมส่วนราชการที่เป็นฝ่ายเลขานุการคณะอนุกรรมการบริหารงานจังหวัดแบบบูรณาการจังหวัดน่าน (อ.ก.บ.จ.น่าน) ตามกลุ่มภารกิจ เพื่อพิจารณากลับกลองแผนงาน/โครงการที่จะเสนอเข้าบรรจุไว้ในแผนปฏิบัติการประจำปีงบประมาณ พ.ศ. ๒๕๖๘ ของจังหวัดน่าน เมื่อวันที่ ๘ กันยายน ๒๕๖๖

(๓) จัดประชุมปรึกษาหารือร่วมกันกับหัวหน้าส่วนราชการ ผู้บริหารท้องถิ่น ผู้แทนภาคประชาสังคม และผู้แทนภาคธุรกิจเอกชน เพื่อรับฟังความคิดเห็นเกี่ยวกับแผนพัฒนาจังหวัดน่าน พ.ศ. ๒๕๖๖ - ๒๕๗๐ (ฉบับทบทวน พ.ศ. ๒๕๖๘) และการจัดทำแผนปฏิบัติการประจำปีของจังหวัดน่าน ประจำปีงบประมาณ พ.ศ. ๒๕๖๘ เมื่อวันที่ ๑๑ กันยายน ๒๕๖๖

๓. สรุปผลการจัดทำแผนพัฒนาจังหวัดน่าน ฉบับทบทวน พ.ศ. ๒๕๖๘

(๑) เป้าหมายการพัฒนา “เมืองแห่งความสุขและสร้างสรรค์”

(๒) ประเด็นการพัฒนาพัฒนาจังหวัด (คงเดิม) ทั้ง ๓ ประเด็น ดังนี้

ประเด็นการพัฒนาที่ ๑ สุขภาพดี สร้างโอกาสและสังคมที่มั่งคั่ง

ประเด็นการพัฒนาที่ ๒ สุขเศรษฐกิจสร้างสรรค์และมูลค่าสูง

ประเด็นการพัฒนาที่ ๓ สุขเติบโตอย่างเป็นมิตรกับสิ่งแวดล้อม

(๓) ตัวชี้วัดตามเป้าหมายการพัฒนาจังหวัด มีการปรับตัวชี้วัดเป้าหมายการพัฒนาจังหวัดให้สอดคล้องกับตัวชี้วัดค่าเป้าหมายการพัฒนาจังหวัดน่าน ๒๐ ปี และถ่ายทอดในแต่ละช่วงระยะเวลา ๕ ปี (พ.ศ. ๒๕๖๖-๒๕๗๐) ดังนี้

หัวข้อ	แผนพัฒนาจังหวัดน่าน (พ.ศ. ๒๕๖๖ – ๒๕๗๐)	แผนพัฒนาจังหวัดน่าน ฉบับทบทวน พ.ศ. ๒๕๖๘	เหตุผลของการ ปรับเปลี่ยน
เป้าหมายการพัฒนา	“เมืองแห่งความสุขและสร้างสรรค์”	คงเดิม	
ตัวชี้วัด ความสำเร็จ ตามเป้าหมาย การพัฒนา	<p>เดิม</p> <p>๑. ร้อยละประชากรที่อยู่ภายใต้เส้น ยากจนลดลง (ค่าฐานปี ๒๕๖๓ ร้อย ละ ๑๑.๒ : ข้อมูลจากสำนักงานสภา พัฒนาการเศรษฐกิจและสังคม แห่งชาติ) <๑๐.๕</p> <p>๒. ร้อยละของผู้ป่วยที่เข้ารับรักษาตัว ในโรงพยาบาลลดลง (จำนวนผู้เข้ารับ การรักษาตัว ณ โรงพยาบาลน่าน ค่าฐานปี ๒๕๖๔ จำนวน ๑,๔๖๗,๐๓๔ คน) ร้อยละ ๓</p> <p>๓. อัตราการขยายตัวของมูลค่าด้าน เศรษฐกิจ (ราคาประจำปี) ค่าปีฐาน ๒๕๖๓ จำนวน ๓๔,๔๗๔ ล้านบาท : ข้อมูลจากสำนักงานสภาพัฒนาการ เศรษฐกิจและสังคมแห่งชาติ) ร้อยละ ๑.๕</p> <p>๔. ระดับความสำเร็จในการพัฒนา โครงสร้างพื้นฐานและสิ่งอำนวยความสะดวก เพื่อสนับสนุนการ พัฒนาระบบเศรษฐกิจ (ค่าปีฐาน ๒๕๖๖ จังหวัดน่านได้รับการจัดสรร งบประมาณด้านโครงสร้างพื้นฐาน ทาง ถนน จำนวน ๑๔ สายทาง) > ๕ สาย ทาง</p> <p>๕. จำนวนจุดความร้อน (Hot Spot) ในพื้นที่จังหวัดน่าน ลดลงเมื่อเทียบ กับค่าเฉลี่ยย้อนหลัง ๓ ปี (ค่าฐานปี ๒๕๖๔ จุดความร้อน (Hot Spot) ใน พื้นที่จังหวัดน่านทั้งหมด ๑,๖๖๕ จุด) ลดลงร้อยละ ๑๕</p> <p>๖. จำนวนเครือข่ายความร่วมมือใน การอนุรักษ์ ฟื้นฟู การเฝ้าระวัง และ เตือนภัยด้านทรัพยากรธรรมชาติและ สิ่งแวดล้อม (ค่าฐานปี ๒๕๖๔ (จำนวน</p>	<p>ปรับเปลี่ยน เป็น</p> <p>๑. คนน่านทุกช่วงวัยมีคุณภาพเพิ่มขึ้น ได้รับการพัฒนาอย่างสมดุลทั้งด้านร่างกาย สติปัญญา และคุณธรรม จริยธรรมเป็นผู้ที่ มีความรู้และทักษะในศตวรรษที่ ๒๑ รักการเรียนรู้อย่างต่อเนื่องตลอดชีวิต ไม่น้อยกว่าร้อยละ ๗๐ ต่อปี (ค่าฐานปี ๒๕๖๔ : สศช. จัดลำดับดัชนี ความก้าวหน้าของคนน่าน ลำดับที่ ๑๔ ของประเทศ ค่าดัชนี ๐.๖๕๘๖คิดอัตราส่วน ร้อยละ ๖๕)</p> <p>๒. อายุคาดเฉลี่ย (ปี) ๗๗ ปี (ค่าฐานปี ๒๕๖๕ อายุคาดเฉลี่ยของจังหวัด น่าน ๗๖.๕๗ ปี)</p> <p>๓. ร้อยละพื้นที่ที่ได้รับการแก้ไขปัญหา การใช้ประโยชน์ การอยู่อาศัยและทำกิน ตามมติ ครม. เมื่อวันที่ ๒๖ พฤศจิกายน ๒๕๖๑ วันที่ ๒๖ มิถุนายน ๒๕๖๓ และ วันที่ ๑๑ พฤษภาคม ๒๕๖๔ และโครงการ จัดที่ดินทำกินให้ชุมชนตามนโยบาย รัฐบาล (คทช.) เพิ่มขึ้น อย่างน้อยร้อยละ ๔๐ (ร้อยละสะสม) (ค่าฐาน : ปี พ.ศ. ๒๕๖๕ มีราษฎรอยู่อาศัย และทำการในพื้นที่ป่าไม้ จำนวน ๑,๓๐๘,๗๖๕ ไร่ ได้รับอนุญาตจาก กรมป่าไม้แล้ว ๒๗๒,๖๔๘ ไร่ กรมที่ดิน จัดที่ดินแล้ว ๙๙,๗๑๘ ไร่)</p> <p>๔. ร้อยละของประชากรที่อยู่ภายใต้ เส้นยากจน ลดลงร้อยละ ๑๐ (ค่าฐาน ปี ๒๕๖๓ = ร้อยละ ๑๑.๒ : ข้อมูล จากสำนักงานสภาพัฒนาการเศรษฐกิจและ สิ่งแวดล้อมแห่งชาติ)</p> <p>๕. กลุ่มเปราะบางในระบบบริหาร จัดการข้อมูลการพัฒนาคนแบบชี้เป้าได้รับ การช่วยเหลือ อย่างน้อยร้อยละ ๒๕ (ค่าฐานปี ๒๕๖๒ จังหวัดน่านจำนวน ๒๐,๘๘๕ครัวเรือน) ซึ่งสำรวจและคัดกรอง ด้วยระบบสมุดพกครอบครัวอิเล็กทรอนิกส์ (MSO-Logbook)</p>	<p>เป็นไปตาม ตัวชี้วัดค่า เป้าหมายการ พัฒนาจังหวัดน่าน ๒๐ ปี และ ถ่ายทอดในแต่ละ ช่วงระยะเวลา ๕ ปี (พ.ศ. ๒๕๖๖– ๒๕๗๐)</p>

หัวข้อ	แผนพัฒนาจังหวัดน่าน (พ.ศ. ๒๕๖๖ - ๒๕๗๐)	แผนพัฒนาจังหวัดน่าน ฉบับทบทวน พ.ศ. ๒๕๖๘	เหตุผลของการ ปรับเปลี่ยน
		<p>๖. จำนวนท้องถิ่นที่ได้รับการพัฒนาให้เป็นเมืองอัจฉริยะ (จำนวนเมืองสะสม) เพิ่มขึ้นรวมเป็น ๑๙ แห่ง (คำฐาน : ปี ๒๕๖๕ จังหวัดน่านมีท้องถิ่นที่ได้รับการพัฒนาให้เป็นเมืองอัจฉริยะ จำนวน ๑ แห่ง ได้แก่ เทศบาลเมืองน่าน)</p> <p>๗. อัตราการขยายตัวของรายได้อัตราการท่องเที่ยว ไม่น้อยกว่าร้อยละ ๑๒ ต่อปี (คำฐาน : ปี ๒๕๖๕ จังหวัดน่านมีรายได้จากการท่องเที่ยว ๓,๐๗๖ ล้านบาท)</p> <p>๘. ผลิตภัณฑ์มวลรวมจังหวัด (GPP) ภาคเกษตรกรรม เพิ่มขึ้นอย่างน้อยร้อยละ ๐.๕ ต่อปี (คำฐาน : ปี ๒๕๖๔ จังหวัดน่านมีค่า GPP ภาคเกษตรกรรมเพิ่มขึ้นจากปี ๒๕๖๓ ร้อยละ ๐.๘๙, ปี ๒๕๖๔ ร้อยละ ๒๙.๓๔ และปี ๒๕๖๓ ร้อยละ ๒๘.๔๕)</p> <p>๙. อัตราการขยายตัวของมูลค่าของสินค้าเกษตรปลอดภัย (เฉลี่ยร้อยละ)</p> <p>๙.๑ สินค้า GAP ขยายตัวร้อยละ ๕</p> <p>๙.๒ สินค้าเกษตรอินทรีย์ขยายตัวร้อยละ ๕ (คำฐาน : ปี ๒๕๖๔ ขยายตัวร้อยละ ๓)</p> <p>๑๐. โครงสร้างพื้นฐานเพื่อการเกษตร การบริหารจัดการน้ำ การค้า การลงทุน และการท่องเที่ยว รวมถึงเพิ่มศักยภาพและส่งเสริมกิจกรรมการค้าการลงทุน ได้รับการพัฒนา</p> <p>๑๐.๑ สายทางได้รับการพัฒนาเพิ่มขึ้นอย่างน้อย ๕ สายทาง/ปี</p> <p>๑๐.๒ แหล่งน้ำ/ระบบบริหารจัดการน้ำได้รับการพัฒนาเพิ่มขึ้นอย่างน้อย ๕ แห่ง/ปี (คำฐาน : ปี ๒๕๖๖ จังหวัดน่านได้รับการจัดสรรงบประมาณด้านโครงสร้างพื้นฐานทางถนน จำนวน ๑๔ สายทาง)</p> <p>๑๑. ร้อยละของพื้นที่สีเขียว ทุกประเภทไม่ลดลง (คำฐาน : จะเริ่มดำเนินการสำรวจ และจัดเก็บข้อมูลในปีงบประมาณ ๒๕๖๘)</p>	

หัวข้อ	แผนพัฒนาจังหวัดน่าน (พ.ศ. ๒๕๖๖ - ๒๕๗๐)	แผนพัฒนาจังหวัดน่าน ฉบับทบทวน พ.ศ. ๒๕๖๘	เหตุผลของการ ปรับเปลี่ยน
		<p>๑๒. สัดส่วนคุณภาพอากาศในพื้นที่ วิกฤตและพื้นที่ทั่วไปที่อยู่ในเกณฑ์ มาตรฐาน จำนวนวันที่ค่า PM ๒.๕ เกินมาตรฐาน ลดลง ร้อยละ ๒๐ (เปรียบเทียบข้อมูล ๕ ปีย้อนหลัง) (ค่าฐาน : การวัดคุณภาพอากาศจะใช้ ตัวชี้วัด Air Quality Index (AQI) โดยอ้างอิงมาตรฐานจากกรมควบคุมมลพิษ ปี ๒๕๖๔ ภาคเหนือ</p> <ul style="list-style-type: none"> - พื้นที่วิกฤต : มีค่าเฉลี่ยรายปี ของฝุ่น PM ๒.๕ ที่ ๒๕ มคก./ลบ.ม. - พื้นที่ทั่วไป : มีค่าเฉลี่ยรายปี ของฝุ่น PM ๒.๕ ที่ ๒๒ มคก./ลบ.ม. <p>๑๓. การจัดการขยะทุกประเภท ถูกจัดการอย่างถูกต้องตามแต่ละประเภท รวมถึงการหมุนเวียนกลับไปสร้างคุณค่า ด้วยกระบวนการที่เหมาะสม ไม่น้อยกว่า ร้อยละ ๒๐</p> <p>(ค่าฐาน ปี ๒๕๖๕ : จากระบบสารสนเทศ ด้านการจัดการขยะมูลฝอยชุมชน กรมควบคุมมลพิษ จังหวัดน่านมีสถานที่ กำจัดขยะ ๑๖๔ แห่ง กำจัดถูกต้อง ๓ แห่ง กำจัดไม่ถูกต้อง ๑๖๑ แห่ง)</p>	

จึงนำเรียนที่ประชุมเพื่อโปรดพิจารณาให้ความเห็นชอบ

ประธาน ฝ่ายเลขานุการ เมื่อแผนพัฒนาจังหวัดน่าน ฉบับทบทวน พ.ศ. ๒๕๖๘ ได้ผ่านความเห็นชอบแล้ว ขอให้เชิญทุกภาคส่วนที่เกี่ยวข้อง มาร่วมดำเนินการขับเคลื่อนเป้าหมายตัวชี้วัดของจังหวัดให้บรรลุผลสำเร็จ เพราะบางหน่วยงานก็ได้มีแผนงานโครงการที่ดำเนินการอยู่แล้ว หรือมาร่วมวางแผนการดำเนินงานเพื่อขับเคลื่อนยุทธศาสตร์จังหวัด/ตัวชี้วัดตามแผนพัฒนาจังหวัด ตั้งแต่ต้นปี เช่น การขับเคลื่อนตัวชี้วัดเรื่องอายุคาดเฉลี่ย การเพิ่มพื้นที่สีเขียว เป็นต้น ต้องอาศัยความร่วมมือจากทุกภาคส่วน

ผู้แทนสำนักงานทรัพยากรธรรมชาติและสิ่งแวดล้อมจังหวัดน่าน

ขอเสนอให้ปรับแก้ไขตัวชี้วัดที่ ๓ โดยตัดคำว่า “ตามมติ ครม. เมื่อวันที่ ๒๖ พฤศจิกายน ๒๕๖๑ วันที่ ๒๖ มิถุนายน ๒๕๖๓ และวันที่ ๑๑ พฤษภาคม ๒๕๖๔” ออก ทั้งนี้ ตัวชี้วัดนี้สำนักงานฯ เป็นผู้เสนอ จึงจะขอเข้าไปปรึกษารื้อกับฝ่ายเลขานุการเพื่อแก้ไขให้ถูกต้องต่อไป

มติที่ประชุม

ก.บ.จ.น่าน พิจารณาแล้ว การจัดทำแผนพัฒนาจังหวัดน่าน พ.ศ. ๒๕๖๖ - ๒๕๗๐ (ฉบับทบทวน พ.ศ. ๒๕๖๘) ได้มีการดำเนินการตามหลักเกณฑ์ของ ก.น.บ. และผ่านการพิจารณารับฟังความเห็นจากทุกภาคส่วนแล้ว จึงมีมติเห็นชอบแผนพัฒนาจังหวัดน่าน พ.ศ. ๒๕๖๖ - ๒๕๗๐ (ฉบับทบทวน พ.ศ. ๒๕๖๘) ตามที่ฝ่ายเลขานุการนำเสนอ และให้ดำเนินการจัดส่งให้ที่มบูรณาการกลางต่อไป

๕.๒ แผนปฏิบัติการราชการประจำปีงบประมาณ พ.ศ. ๒๕๖๘ ของจังหวัดน่าน

ฝ่ายเลขานุการ
พ.ศ. ๒๕๖๘

(๑) กรอบการจัดสรรงบประมาณจังหวัดน่าน (เบื้องต้น) ประจำปีงบประมาณ

(๑.๑) งบพัฒนาจังหวัด จำนวน ๒๑๘,๗๔๔,๘๘๘ บาท

(๑.๒) งบบริหารจัดการของจังหวัด จำนวน ๑๐,๐๐๐,๐๐๐ บาท

(๑.๓) งบพัฒนาจังหวัด+งบบริหารจัดการ รวมทั้งสิ้น ๒๒๘,๗๔๔,๘๘๘ บาท

(๒) ส่วนราชการได้เสนอโครงการตามแผนปฏิบัติการราชการประจำปีงบประมาณ พ.ศ. ๒๕๖๘ ของจังหวัดน่าน รวมทั้งสิ้น ๔๗๙,๙๔๔,๐๐๐ บาท แบ่งออกเป็น

ลำดับ	รายการ	งบประมาณ (บาท)		
๑	กรอบการจัดสรรงบประมาณจังหวัดน่าน (เบื้องต้น)	๒๑๘,๗๔๔,๘๘๘		
๒	ก.น.บ.ให้จังหวัดเสนอโครงการภายใต้พัฒนาจังหวัดได้ไม่น้อยกว่า ๑.๕ เท่า แต่ไม่เกิน ๒ เท่า ของกรอบการจัดสรร			
	- ๑.๕ เท่าของกรอบจัดสรร	๓๒๗,๗๔๒,๓๔๗		
	- ๒ เท่าของกรอบจัดสรร	๔๓๖,๙๘๙,๗๙๖		
๓	มีส่วนราชการ/หน่วยงานเสนอโครงการ	งบลงทุน	งบดำเนินงาน	๔๗๙,๙๔๔,๐๐๐
	- ประเด็นการพัฒนาที่ ๑	๒๐,๙๒๓,๔๐๐	๓๔,๔๗๒,๘๐๐	๕๕,๓๙๖,๒๐๐
	- ประเด็นการพัฒนาที่ ๒	๑๗๗,๐๘๕,๕๐๐	๕๔,๙๐๐,๑๐๐	๒๓๑,๙๘๕,๖๐๐
	- ประเด็นการพัฒนาที่ ๓	๑๖๓,๗๐๖,๐๐๐	๒๘,๘๕๖,๒๐๐	๑๙๒,๕๖๒,๒๐๐

(๓) โครงการสำคัญตามแผนปฏิบัติการราชการประจำปีงบประมาณ พ.ศ. ๒๕๖๘

รายการ	งบประมาณ (บาท)
โครงการสำคัญ (ร้อยละ ๖๐ ของกรอบการจัดสรร ๒ เท่า เป็นเงิน ๒๖๒,๑๙๓,๘๗๗.๖๐ บาท)	๒๗๗,๙๗๔,๖๙๒
๑ โครงการเพิ่มขีดความสามารถผู้ประกอบการค้าการลงทุน และผลิตภัณฑ์ ภูมิปัญญาชุมชน	๑๑๘,๓๗๑,๔๙๒
๒ โครงการเพิ่มขีดความสามารถด้านการแข่งขันและยกระดับการท่องเที่ยว น่านสู่การท่องเที่ยวคุณภาพสูง	๒๕,๑๙๘,๐๐๐
๓ โครงการเกษตรปลอดภัยมูลค่าสูง	๓๔,๐๔๙,๕๐๐
๔ โครงการดูแล รักษาและฟื้นฟูทรัพยากรธรรมชาติและสิ่งแวดล้อม อย่างเป็นระบบ	๓๖,๗๐๐,๐๐๐
๕ โครงการพัฒนาระบบบริการสาธารณสุขที่ทั่วถึงทันสมัยและครบวงจร เพื่อให้คนน่านมีสุขภาพที่ดี	๗,๕๐๐,๐๐๐
๖ โครงการบรรเทาผลกระทบจากภัยธรรมชาติ จากการเปลี่ยนแปลงสภาพ ภูมิอากาศ โดยการมีส่วนร่วมของทุกภาคส่วน	๕๖,๑๕๕,๗๐๐

หมายเหตุ

๑. ข้อมูล ณ วันที่ ๑๑ กันยายน ๒๕๖๖ ทั้งนี้ ตัวเลขอาจมีการเปลี่ยนแปลง เนื่องจากอยู่ระหว่างการรวบรวม เอกสารโครงการที่เพิ่มเติมหลังจากการประชุมรับฟังความคิดเห็นเมื่อวันที่ ๑๑ กันยายน ๒๕๖๖ รวมถึงเอกสารความพร้อม

๒. โครงการสำคัญ เกินกรอบเงินที่กำหนด ๑๕,๗๘๐,๘๑๕ บาท (๒๖๒,๑๙๓,๗๖๐ - ๒๗๗,๙๗๔,๖๙๒) รายละเอียดโครงการตามบัญชีแนบท้ายนี้

จึงนำเรียนที่ประชุมเพื่อโปรดพิจารณาให้ความเห็นชอบ

ประธาน ให้ฝ่ายเลขานุการจัดทำ Value Chain ของโครงการให้ดี และประสานสำนักงานสภาพัฒนาการเศรษฐกิจและสังคมแห่งชาติ และสำนักงบประมาณ ในเรื่องการกลั่นกรองโครงการ หากจะมีการตัดโครงการตามกรอบวงเงินงบประมาณ ขอให้พิจารณาตัดโครงการให้สอดคล้องกับ Value Chain ที่ได้จัดทำไว้ด้วย เพื่อให้โครงการที่เหลืออยู่สามารถดำเนินโครงการได้บรรลุตามวัตถุประสงค์อย่างแท้จริง

ผู้แทนสำนักงานการท่องเที่ยวและกีฬาจังหวัดน่าน

ขอปรับแก้ไขกิจกรรมของโครงการตามบัญชีแนบท้าย กิจกรรมที่ ๖.๓ (๒) แก้ไขวงเงินเป็น ๔,๐๐๐,๐๐๐ บาท กิจกรรมที่ ๖.๔ (๑) แก้ไขไปเป็นกิจกรรม (๓) ในกิจกรรม ๖.๓ และแก้ไขวงเงินเป็น ๓,๐๐๐,๐๐๐ บาท รวมทั้งจะขอเพิ่มกิจกรรมในข้อ ๖.๖ (๕) อีก ๑,๐๐๐,๐๐๐ บาท โดยจะจัดส่งเอกสารให้ฝ่ายเลขานุการต่อไป

มติที่ประชุม ก.บ.จ.น่านพิจารณาแล้ว มีมติเห็นชอบแผนปฏิบัติการประจำปีงบประมาณ พ.ศ. ๒๕๖๘ ของจังหวัดน่าน ตามที่ฝ่ายเลขานุการ และคณะอนุกรรมการบริหารงานจังหวัดแบบบูรณาการจังหวัดน่าน (อ.ก.บ.จ.น่าน) ได้จัดทำร่วมกับส่วนราชการ องค์กรปกครองส่วนท้องถิ่น ภาคประชาสังคม และภาคธุรกิจเอกชน โดยมอบหมายให้ฝ่ายเลขานุการพิจารณากลั่นกรองความพร้อมของโครงการ ตรวจสอบความถูกต้อง และจัดลำดับความสำคัญของโครงการแล้วเสนอผู้ว่าราชการจังหวัดพิจารณา พร้อมจัดส่งให้ทีมบูรณาการกลางตามกรอบระยะเวลาที่กำหนดต่อไป

๕.๓ การโอนสินทรัพย์ที่จัดหามาจากงบประมาณตามแผนปฏิบัติการประจำปี

ของจังหวัดน่าน

ปีงบประมาณ	โครงการ	รายการ	จำนวน	ราคาต่อหน่วย	หน่วยรับโอน
๑. ที่ทำการปกครองเมือ่น่าน					
๒๕๕๗	ก่อสร้างถนนคอนกรีตเสริมเหล็ก บ้านฝายแก หมู่ ๗ ต.ถืมตอง อ.เมืองน่าน	ถนนคอนกรีตเสริมเหล็ก	๑	๑,๔๔๖,๒๐๘.๕๒	อบต.ถืมตอง
	ก่อสร้างถนนคอนกรีตเสริมเหล็ก บ้านวังซ้อง หมู่ ๓ ต.ถืมตอง อ.เมืองน่าน	ถนนคอนกรีตเสริมเหล็ก	๑	๑,๑๕๘,๗๗๘.๗๖	อบต.ถืมตอง
	ก่อสร้างถนนคอนกรีตเสริมเหล็ก บ้านผาลิ่ง หมู่ ๔ ต.ผาลิ่ง อ.เมืองน่าน	ถนนคอนกรีตเสริมเหล็ก	๑	๑,๘๔๕,๔๔๙.๑๑	อบต.ผาลิ่ง
๒. ที่ทำการปกครองอำเภอป้อเกลือ					
๒๕๖๒	ก่อสร้างถนนคอนกรีตเสริมเหล็ก บ้านสะปัน หมู่ ๑ ต.ตงพญา อ.ป้อเกลือ	ถนนคอนกรีตเสริมเหล็ก	๑	๓๓๐,๐๐๐	อบต.ตงพญา
	ก่อสร้างถนนคอนกรีตเสริมเหล็ก บ้านห้วยโป่ง หมู่ ๑๕ ต.ป้อเกลือใต้ อ.ป้อเกลือ	ถนนคอนกรีตเสริมเหล็ก	๑	๓๓๐,๐๐๐	อบต.ป้อเกลือใต้
๓. สำนักงานพลังงานจังหวัดน่าน					
๒๕๖๖	กิจกรรมพัฒนาการแปรรูปผลิตภัณฑ์ทางการเกษตร เพื่อเพิ่มรายได้เกษตรกรในพื้นที่คทช.	ครุภัณฑ์ตู้อบพลังงานแสงอาทิตย์	๑๐	๒๐๐,๐๐๐	อบต.ป่าแฉกหลวง

ปีงบประมาณ	โครงการ	รายการ	จำนวน	ราคาต่อหน่วย	หน่วยรับโอน
๔. สำนักงานทรัพยากรธรรมชาติและสิ่งแวดล้อมจังหวัดน่าน					
๒๕๕๙	เพิ่มศักยภาพแหล่งท่องเที่ยวเชิงอนุรักษ์	ปรับปรุงโรงอาหารบริการนักท่องเที่ยว	๑	๙๐,๐๐๐	รายการนี้เคยมีมติ ก.บ.จ.น่าน ครั้งที่ ๒/๒๕๖๖ เห็นชอบโอนให้แก่อุทยานแห่งชาติแม่จริม แต่สำนักงานทรัพยากรธรรมชาติและสิ่งแวดล้อมจังหวัดน่าน ได้ตรวจสอบรายละเอียดแล้วพบว่า มีการจัดทำรายละเอียดเอกสารคลาดเคลื่อน จึงขอให้เปลี่ยนแปลงหน่วยรับโอน จากอุทยานแห่งชาติแม่จริม เปลี่ยนเป็น อุทยานแห่งชาตินันทบุรี

ระเบียบ/ข้อกฎหมายประกอบการพิจารณา

๑. หนังสือกระทรวงมหาดไทย ด่วนที่สุด ที่ มท ๐๒๑๒.๑/ว ๕๓๓๙ ลงวันที่ ๒๕ กรกฎาคม ๒๕๖๕ ประกอบหนังสือคณะกรรมการวินิจฉัยปัญหาการจัดซื้อจัดจ้างและการบริหารพัสดุภาครัฐ ที่ กค (กวจ) ๐๔๐๕.๓/๒๒๗๙๐ ลงวันที่ ๓๐ มิถุนายน ๒๕๖๕ ได้อนุมัติยกเว้นให้จังหวัด/กลุ่มจังหวัดโอนพัสดุที่ได้จัดหาโดยใช้งบประมาณของจังหวัดหรือกลุ่มจังหวัด ซึ่งเป็นพัสดุที่มีคุณภาพดีและยังสามารถใช้งานได้ให้แก่งานของรัฐบาลแล้วเสร็จ ภายในปีงบประมาณ พ.ศ. ๒๕๖๖ ได้เป็นกรณีเฉพาะราย

๒. พระราชกฤษฎีกาว่าด้วยการบริหารงานเชิงพื้นที่แบบบูรณาการ พ.ศ. ๒๕๖๕

มาตรา ๔๔ วรรค ๒ การโอนสิ่งปลูกสร้าง ครุภัณฑ์ หรือระบบที่จัดซื้อจัดจ้างตามมาตรา ๔๓ วรรคหนึ่ง ให้หน่วยงานอื่นของรัฐเป็นผู้ปกครอง ดูแล บำรุงรักษา หรือใช้ประโยชน์จากสิ่งดังกล่าว จะกระทำได้เมื่อหน่วยงานอื่นที่รับโอนนั้น มีบุคลากรในการปกครอง ดูแล บำรุงรักษา หรือใช้ประโยชน์ และได้มีความตกลงเป็นลายลักษณ์อักษรไว้กับหน่วยงานผู้โอน รวมทั้งได้รับความเห็นชอบจาก ก.บ.จ. หรือ ก.บ.ก. โดยมีให้นำระเบียบกระทรวงการคลังว่าด้วยการจัดซื้อจัดจ้างและการบริหารพัสดุภาครัฐมาบังคับใช้และแจ้งการโอนที่ดินและสิ่งปลูกสร้างให้กรมธนารักษ์ทราบด้วย

จึงนำเรียนที่ประชุมเพื่อโปรดพิจารณาให้ความเห็นชอบ

มติที่ประชุม ก.บ.จ.น่าน มีมติเห็นชอบให้ออนสินทรัพย์ที่จัดหามาจากโครงการตามแผนปฏิบัติราชการประจำปีของจังหวัดน่านให้แก่องค์กรปกครองส่วนท้องถิ่นข้างต้น และสำหรับรายการสินทรัพย์ที่เหลือ ขอให้ฝ่ายเลขานุการได้กำหนดจัดประชุมกับหน่วยงานที่รับผิดชอบ เพื่อดำเนินการประสานสินทรัพย์คงค้างให้แล้วเสร็จโดยเร็ว สินทรัพย์ที่เสื่อมสภาพให้ดำเนินการตัดจำหน่าย สินทรัพย์ที่ยังสภาพดีให้เร่งโอนให้แก่หน่วยงานอื่นดูแล บำรุงรักษา และใช้ประโยชน์ต่อไป สำหรับในปีงบประมาณหน้า การเสนอโครงการที่ดำเนินการแล้วก่อให้เกิดสินทรัพย์ ต้องมีการจัดทำบันทึกข้อตกลงยินยอมรับโอนสินทรัพย์ที่เกิดขึ้นกับหน่วยงานที่เสนอขอโครงการด้วย

ระเบียบวาระที่ ๖ เรื่องอื่น ๆ

คลังจังหวัดน่าน ขอขอบคุณทางจังหวัดที่ช่วยกันเร่งรัดผลการเบิกจ่ายงบประมาณ โดยเฉพาะงบกรมจังหวัด รายการงบประจำ มีผลการเบิกจ่ายเป็นอันดับ ๑ ของประเทศ และภาพรวมอยู่ในอันดับ ๑๑ ของประเทศ และขอแจ้งหลักเกณฑ์การใช้เงินปีงบประมาณ พ.ศ. ๒๕๖๖ ไปพลางก่อน โดยให้ส่วนราชการจัดทำแผนการปฏิบัติงานและแผนการใช้จ่ายงบประมาณให้สำนักงานงบประมาณพิจารณา เพื่อจะได้จัดสรรเงินมาภายในวันที่ ๑ ตุลาคม ๒๕๖๖ และสามารถนำไปจัดซื้อจัดจ้างได้ ตามแนวทางหนังสือเวียนของกรมบัญชีกลาง ว ๕๒ ลงวันที่ ๘ กันยายน ๒๕๖๖ ซึ่งหลักการคล้าย ๆ เดิม คือ สามารถประกาศจัดซื้อจัดจ้างแบบมีเงื่อนไขจนถึงขั้นได้ตัวผู้รับจ้าง แต่จะลงนามในสัญญาได้ก็ต่อเมื่อได้รับการจัดสรรงบประมาณจากสำนักงานงบประมาณแล้วเท่านั้น หากไม่ได้รับงบประมาณก็สามารถยกเลิกผลการจัดซื้อจัดจ้างได้ทันที

อีกประเด็นคือ ในเดือนนี้ กระทรวงการคลัง ร่วมกับสำนักงานพัฒนาเศรษฐกิจและสังคมแห่งชาติ ได้ปรึกษาหารือถึงกรอบแนวทางการจัดสรรงบประมาณ ซึ่งกรอบเงินปีที่แล้วอยู่ที่ ๓.๓ ล้านล้านบาท ในปีนี้จะขยายเป็นประมาณ ๓.๔ ล้านล้านบาท และมีการเพิ่มกรอบหนี้เงินกู้ เพื่อรัฐบาลใหม่จะได้มีช่องว่างในการจัดหางบประมาณในการพัฒนาประเทศ

นางสุภาพ สิริบรรสพ ภาคประชาสังคม

จากข้อมูลที่ได้นำเสนอเรื่องพื้นที่ คทช. ที่ได้รับอนุมัติจากกรมป่าไม้แล้ว ๒๗๒,๖๔๘ ไร่ และกรมที่ดินจัดคนลงได้เพียง ๙๙,๗๑๘ ไร่ สามารถนำข้อมูลนี้ไปอ้างอิงได้หรือไม่ เนื่องจากที่ผ่านมาเข้าใจว่ามูลนิธิรักษป่า่าน ได้ให้การสนับสนุนงบประมาณในการจัดที่ดินให้แก่ชุมชนแล้ว แต่จากข้อมูลยังไม่ครบถ้วน ในฐานะที่เป็นภาคประชาสังคมและเป็นกรรมการในการแก้ไขปัญหาที่ดิน จะได้นำเสนอเพื่อช่วยกันผลักดันในเรื่องงบประมาณให้กรมที่ดินจัดคนลงในพื้นที่ คทช.ต่อไป

ประธาน แม้ว่าการจัดแปลงที่ดินให้กับชาวบ้านยังไม่แล้วเสร็จ แต่ชาวบ้านก็สามารถใช้ประโยชน์จากที่ดิน คทช.ได้เป็นปกติแล้ว เนื่องจากจังหวัดน่านไม่มีปัญหาในการซื้อขายเปลี่ยนมือ และทะเลาะเบาะแว้งในเรื่องที่ดิน ขอให้ชาวบ้านมั่นใจได้ว่าพื้นที่ คทช.ที่ได้รับอนุมัติแล้ว จะได้รับการแจกเอกสารแปลงที่ดินอย่างแน่นอน การแจกเอกสารที่ดินให้แก่ชาวบ้าน จะเป็นหลักประกันและสร้างความมั่นใจให้กับชาวบ้านว่าพื้นที่ที่ทำกินได้รับอนุญาตแล้ว สำหรับส่วนราชการและองค์กรปกครองส่วนท้องถิ่นที่ประสงค์จะเข้าไปทำโครงการพัฒนาด้านต่าง ๆ เช่น ถนน แหล่งน้ำ เป็นต้น สามารถทำได้เลย โดยขออนุมัติจากผู้ว่าราชการจังหวัด

มติที่ประชุม รับทราบ

ปิดประชุม เวลา ๑๒.๐๐ น.

ลงชื่อ.....ผู้จัดบันทึกการประชุม
(นายสิริวิชัย ปัตติธรรม)
นักวิเคราะห์นโยบายและแผนชำนาญการ

ลงชื่อ.....ผู้ตรวจรายงานการประชุม
(นายสัญญา กามินทร์)

ผู้อำนวยการกลุ่มงานยุทธศาสตร์และข้อมูลเพื่อการพัฒนาจังหวัด
ผู้ช่วยเลขาธิการ ก.บ.จ.น่าน



คำสั่งจังหวัดน่าน
ที่ ๒๑๐๓ / ๒๕๖๖

เรื่อง แต่งตั้งคณะกรรมการบริหารงานจังหวัดแบบบูรณาการจังหวัดน่าน (ก.บ.จ.น่าน)

ตามคำสั่งจังหวัดน่านที่ ๒๓๐๖๔/๒๕๖๕ ลงวันที่ ๒๕ ตุลาคม ๒๕๖๕ ได้แต่งตั้งคณะกรรมการบริหารงานจังหวัดแบบบูรณาการจังหวัดน่าน (ก.บ.จ.น่าน) ตามความในมาตรา ๑๓ มาตรา ๑๔ แห่งพระราชกฤษฎีกาว่าด้วยการบริหารงานเชิงพื้นที่แบบบูรณาการ พ.ศ. ๒๕๖๕ อันเป็นการดำเนินการตามบทเฉพาะกาลที่กำหนดไว้ในมาตรา ๕๙ ของพระราชกฤษฎีกาว่าด้วยการบริหารงานเชิงพื้นที่แบบบูรณาการ พ.ศ. ๒๕๖๕ ซึ่งดำเนินการในระหว่างที่ยังไม่ได้มีการประกาศหลักเกณฑ์และวิธีการได้มาซึ่งผู้แทนฝ่ายต่าง ๆ ในคณะกรรมการบริหารงานจังหวัดแบบบูรณาการฉบับใหม่ นั้น

เนื่องจากคณะกรรมการนโยบายการบริหารงานเชิงพื้นที่แบบบูรณาการได้ออกประกาศหลักเกณฑ์และวิธีการได้มาซึ่งผู้แทนฝ่ายต่าง ๆ ในคณะกรรมการบริหารงานจังหวัดแบบบูรณาการฉบับใหม่แล้วตั้งนั้น เพื่อให้การบริหารงานจังหวัดเป็นไปด้วยความเรียบร้อย และสอดคล้องกับประกาศดังกล่าว จึงอาศัยอำนาจตามความในมาตรา ๕๔ และมาตรา ๕๗ แห่งพระราชบัญญัติระเบียบบริหารราชการแผ่นดิน พ.ศ. ๒๕๓๔ และที่แก้ไขเพิ่มเติม มาตรา ๑๓ และมาตรา ๑๔ แห่งพระราชกฤษฎีกาว่าด้วยการบริหารงานเชิงพื้นที่แบบบูรณาการ พ.ศ. ๒๕๖๕ ประกอบประกาศคณะกรรมการนโยบายการบริหารงานเชิงพื้นที่แบบบูรณาการ เรื่อง การกำหนดองค์กรภาคประชาสังคมและกำหนดจำนวน หลักเกณฑ์ และวิธีการได้มาซึ่งผู้แทนฝ่ายต่าง ๆ ในคณะกรรมการบริหารงานจังหวัดแบบบูรณาการ (ก.บ.จ.) และคณะกรรมการบริหารงานกลุ่มจังหวัดแบบบูรณาการ (ก.บ.ก.) ลงวันที่ ๙ มีนาคม ๒๕๖๖ จึงยกเลิกคำสั่งจังหวัดน่านที่ ๒๓๐๖๔/๒๕๖๕ ลงวันที่ ๒๕ ตุลาคม ๒๕๖๕ และแต่งตั้งคณะกรรมการบริหารงานจังหวัดแบบบูรณาการจังหวัดน่าน (ก.บ.จ.น่าน) ดังนี้

๑. องค์ประกอบ

- | | |
|---|------------------|
| ๑.๑ ผู้ว่าราชการจังหวัดน่าน | ประธานกรรมการ |
| ๑.๒ รองผู้ว่าราชการจังหวัดน่าน ทุกท่าน | รองประธานกรรมการ |
| ๑.๓ ผู้แทนมณฑลทหารบกที่ ๓๘ (ตามที่กองทัพภาคที่ ๓ มอบหมาย) | กรรมการ |
| ๑.๔ ปลัดจังหวัดน่าน | กรรมการ |
| ๑.๕ เกษตรและสหกรณ์จังหวัดน่าน | กรรมการ |
| ๑.๖ คลังจังหวัดน่าน | กรรมการ |
| ๑.๗ นายแพทย์สาธารณสุขจังหวัดน่าน | กรรมการ |
| ๑.๘ พัฒนาการจังหวัดน่าน | กรรมการ |
| ๑.๙ พาณิชยจังหวัดน่าน | กรรมการ |
| ๑.๑๐ ผู้อำนวยการสำนักงานทรัพยากรธรรมชาติและสิ่งแวดล้อมจังหวัดน่าน | กรรมการ |

/๑.๑๑ อุตสาหกรรม...

๑.๑๑	อุตสาหกรรมจังหวัดน่าน	กรรมการ
๑.๑๒	ศึกษาธิการจังหวัดน่าน	กรรมการ
๑.๑๓	ประชาสัมพันธ์จังหวัดน่าน	กรรมการ
๑.๑๔	ท่องเที่ยวและกีฬาจังหวัดน่าน	กรรมการ
๑.๑๕	ประธานชมรมธนาคารจังหวัดน่าน	กรรมการ
๑.๑๖	ผู้อำนวยการสำนักงานการท่องเที่ยวแห่งประเทศไทย สำนักงานน่าน	กรรมการ
๑.๑๗	หัวหน้าสำนักงานกองทุนฟื้นฟูและพัฒนาเกษตรกรจังหวัดน่าน	กรรมการ
๑.๑๘	ผู้จัดการสำนักงานพื้นที่พิเศษ ๖	กรรมการ
๑.๑๙	ผู้จัดการศูนย์ให้บริการ SME ครบวงจรจังหวัดน่าน	กรรมการ
๑.๒๐	นายกองค์การบริหารส่วนจังหวัดน่าน	กรรมการ
๑.๒๑	นายกเทศมนตรีเมืองน่าน	กรรมการ
๑.๒๒	นายกองค์การบริหารส่วนตำบลผาสิงห์	กรรมการ
๑.๒๓	นายกเทศมนตรีตำบลป่า	กรรมการ
๑.๒๔	ประธานหอการค้าจังหวัดน่าน	กรรมการ
๑.๒๕	ประธานสภาอุตสาหกรรมจังหวัดน่าน	กรรมการ
๑.๒๖	นายชาญชัย ลิ้มสุวรรณ ประธานสภาอุตสาหกรรมท่องเที่ยวจังหวัดน่าน	กรรมการ
๑.๒๗	นางสาวบัวตอง ธรรมมะ ผู้จัดการมูลนิธิอีกเมืองน่าน	กรรมการ
๑.๒๘	นายสนธิ มณฑะเชียร กรรมการเครือข่ายคนน่านจัดการตนเอง	กรรมการ
๑.๒๙	นางสุภาพ สิริบรรสพ เลขานุการศูนย์ประสานงานประชาคมน่าน	กรรมการ
๑.๓๐	นายเพชร ไชยพงษ์ ประธานสภาองค์กรชุมชนตำบลป่าแลวหลวง	กรรมการ
๑.๓๑	หัวหน้าสำนักงานจังหวัดน่าน	กรรมการและ เลขานุการ
๑.๓๒	ผู้อำนวยการกลุ่มงานยุทธศาสตร์และข้อมูลเพื่อการพัฒนาจังหวัด สำนักงานจังหวัดน่าน	กรรมการและ ผู้ช่วยเลขานุการ
๑.๓๓	เจ้าหน้าที่สำนักงานจังหวัดน่าน ที่หัวหน้าสำนักงานจังหวัดน่านมอบหมาย	กรรมการและ ผู้ช่วยเลขานุการ

/๒. อำนวยการ...

๒. อำนาจ/หน้าที่

๒.๑ วางแนวทางปฏิบัติและอำนาจการให้การบริหารงานแบบบูรณาการในจังหวัด เป็นไปตามหลักการตามมาตรา ๗ นโยบาย และระบบที่ ก.น.บ. กำหนด

๒.๒ จัดทำแผนพัฒนาจังหวัดเสนอต่อที่ประชุมตามมาตรา ๒๔ เพื่อรับฟังความคิดเห็น

๒.๓ กำกับดูแลให้แผนพัฒนาท้องถิ่นในเขตจังหวัด และการดำเนินงานขององค์กรปกครองส่วนท้องถิ่นตามแผนดังกล่าวสอดคล้องกับแผนพัฒนาจังหวัด และแผนพัฒนากลุ่มจังหวัด และเป้าหมาย และแนวทางการพัฒนาภาค

๒.๔ ส่งเสริมและประสานความร่วมมือการพัฒนาให้เป็นไปตามแผนพัฒนาจังหวัดอย่างยั่งยืน ระหว่างภาครัฐ องค์กรปกครองส่วนท้องถิ่น ภาคประชาสังคม และภาคธุรกิจเอกชน เพื่อสร้างบรรยากาศ ให้เอื้ออำนวยต่อการลงทุนและพัฒนาเศรษฐกิจและสังคมของจังหวัด

๒.๕ จัดทำบันทึกความร่วมมือกับฝ่ายต่าง ๆ ที่สนับสนุนการดำเนินการตามแผนพัฒนาจังหวัด และแผนปฏิบัติราชการประจำปีของจังหวัด

๒.๖ วิเคราะห์ บูรณาการ และจัดทำแผนปฏิบัติราชการประจำปีของจังหวัดและคำขอ งบประมาณรายจ่ายประจำปีของจังหวัด เพื่อนำเสนอต่อ ก.น.บ.

๒.๗ กำกับ ให้คำแนะนำ ติดตาม และประเมินผลการปฏิบัติตามแผนพัฒนาจังหวัดและ แผนปฏิบัติราชการประจำปีของจังหวัด เพื่อรายงานให้ ก.น.บ. ทราบ

๒.๘ เสนอปัญหาและแนวทางแก้ไขปัญหอันเกิดจากนโยบาย ระเบียบ ข้อบังคับ มติ หรือคำสั่งของราชการส่วนกลางหรือของหน่วยงานของรัฐ รวมทั้งปัญหาอื่นที่เป็นอุปสรรคต่อการพัฒนาจังหวัด ต่อ ก.น.บ. เพื่อพิจารณา

๒.๙ แต่งตั้งคณะกรรมการเพื่อทำการแทนหรือปฏิบัติหน้าที่ตามที่ ก.บ.จ. มอบหมาย

๒.๑๐ ปฏิบัติหน้าที่อื่นตามพระราชกฤษฎีกาว่าด้วยการบริหารงานเชิงพื้นที่แบบบูรณาการ พ.ศ. ๒๕๖๕ หรือตามที่ ก.น.บ. หรือคณะรัฐมนตรี หรือผู้ว่าราชการจังหวัด มอบหมาย

ทั้งนี้ ตั้งแต่บัดนี้เป็นต้นไป

สั่ง ณ วันที่ ๑๗ เมษายน พ.ศ. ๒๕๖๖

(นายวิบูรณ์ แววบัณฑิต)
ผู้ว่าราชการจังหวัดน่าน



ที่ นน ๐๐๑๗.๒/ว ๑๕๕

ศาลากลางจังหวัดน่าน
ถนนน่าน-พะเยา นน ๕๕๐๐๐

๑๒ มกราคม ๒๕๖๖

เรื่อง แต่งตั้งคณะกรรมการบริหารงานจังหวัดแบบบูรณาการจังหวัดน่าน ตามกลุ่มภารกิจ (Cluster)

เรียน ตามบัญชีแนบท้าย

อ้างถึง มติที่ประชุม ก.บ.จ.น่าน ครั้งที่ ๑/๒๕๖๖ เมื่อวันที่ ๑ พฤศจิกายน ๒๕๖๕

สิ่งที่ส่งมาด้วย สำเนาคำสั่งจังหวัดน่าน ที่ ๑๑๔๔ /๒๕๖๖ ลงวันที่ ๑๒ มกราคม ๒๕๖๖ จำนวน ๑ ชุด

ตามที่คณะกรรมการบริหารงานจังหวัดแบบบูรณาการจังหวัดน่าน (ก.บ.จ.น่าน) ได้ประชุม ครั้งที่ ๑/๒๕๖๖ เมื่อวันที่ ๑ พฤศจิกายน ๒๕๖๕ เห็นชอบให้มีการแต่งตั้งคณะกรรมการบริหารงานจังหวัดแบบบูรณาการจังหวัดน่าน (อ.ก.บ.จ.น่าน) ตามกลุ่มภารกิจ (Cluster) จำนวน ๖ คณะ นั้น

ในการนี้ เพื่อให้การขับเคลื่อนการบริหารงานจังหวัดแบบบูรณาการตามอำนาจหน้าที่ของ ก.บ.จ.น่าน เป็นไปด้วยความเรียบร้อย รวดเร็ว และมีประสิทธิภาพ จังหวัดน่านจึงมีคำสั่งแต่งตั้งคณะกรรมการบริหารงานจังหวัดแบบบูรณาการจังหวัดน่าน (อ.ก.บ.จ.น่าน) ตามกลุ่มภารกิจ (Cluster) โดยมีรายละเอียดตามคำสั่งที่ส่งมาด้วยนี้

จึงเรียนมาเพื่อทราบ

ขอแสดงความนับถือ

(นายวิบุรณ์ แวบบัณจิต)

ผู้ว่าราชการจังหวัดน่าน

สำนักงานจังหวัดน่าน

กลุ่มงานยุทธศาสตร์และข้อมูลเพื่อการพัฒนาจังหวัด

โทร./โทรสาร ๐-๕๔๗๑ ๖๓๘๗

บัญชีแนบท้าย

๑. รองผู้ว่าราชการจังหวัดน่าน
๒. ปลัดจังหวัดน่าน
๓. ผู้บัญชาการมณฑลทหารบกที่ ๓๘
๔. ผู้บังคับการตำรวจภูธรจังหวัดน่าน
๕. รอง ผอ.รมน.จว.นน. (ฝท)
๖. นายแพทย์สาธารณสุขจังหวัดน่าน
๗. ท้องถิ่นจังหวัดน่าน
๘. พัฒนาการจังหวัดน่าน
๙. ผู้อำนวยการแขวงทางหลวงน่านที่ ๒
๑๐. ผู้อำนวยการแขวงทางหลวงน่านที่ ๑
๑๑. ผู้อำนวยการแขวงทางหลวงชนบทน่าน
๑๒. อุตสาหกรรมจังหวัดน่าน
๑๓. ผู้อำนวยการโครงการชลประทานน่าน
๑๔. พาณิชยจังหวัดน่าน
๑๕. อุตสาหกรรมจังหวัดน่าน
๑๖. พลังงานจังหวัดน่าน
๑๗. เกษตรและสหกรณ์จังหวัดน่าน
๑๘. วัฒนธรรมจังหวัดน่าน
๑๙. ท่องเที่ยวและกีฬาจังหวัดน่าน
๒๐. ผู้อำนวยการสำนักงานทรัพยากรธรรมชาติและสิ่งแวดล้อมจังหวัดน่าน
๒๑. สหกรณ์จังหวัดน่าน
๒๒. เกษตรจังหวัดน่าน
๒๓. ปศุสัตว์จังหวัดน่าน
๒๔. ประมงจังหวัดน่าน
๒๕. ผู้อำนวยการสำนักบริหารพื้นที่อนุรักษ์ที่ ๑๓ (แพร่)
๒๖. ผู้อำนวยการสำนักจัดการทรัพยากรป่าไม้ที่ ๓ สาขาแพร่
๒๗. โยธาธิการและผังเมืองจังหวัดน่าน
๒๘. หัวหน้าสำนักงานป้องกันและบรรเทาสาธารณภัยจังหวัดน่าน
๒๙. สถิติจังหวัดน่าน
๓๐. ประชาสัมพันธ์จังหวัดน่าน
๓๑. ศึกษาธิการจังหวัดน่าน
๓๒. พัฒนาสังคมและความมั่นคงของมนุษย์จังหวัดน่าน
๓๓. แรงงานจังหวัดน่าน

๓๔. คลังจังหวัดน่าน
๓๕. ผู้อำนวยการสำนักงานพัฒนาฝีมือแรงงานน่าน
๓๖. ผู้อำนวยการสถานีพัฒนาที่ดินน่าน
๓๗. ปฏิรูปที่ดินจังหวัดน่าน
๓๘. หัวหน้าสำนักงานสภาเกษตรกรจังหวัดน่าน
๓๙. ผู้จัดการศูนย์ให้บริการ SME ครบวงจรจังหวัดน่าน
๔๐. อธิการบดีจุฬาลงกรณ์มหาวิทยาลัย
๔๑. ผู้ช่วยอธิการบดี มทร.ล้านน่าน่าน
๔๒. ผู้อำนวยการวิทยาลัยชุมชนน่าน
๔๓. ผู้อำนวยการสำนักงานพระพุทธศาสนาจังหวัดน่าน
๔๔. ผบ.ร้อย ตชด.ที่ ๓๒๔
๔๕. ผบ.ร้อย ตชด.ที่ ๓๒๕
๔๖. ผู้บังคับการกรมทหารพรานที่ ๓๒
๔๗. ผู้กำกับการตรวจคนเข้าเมืองจังหวัดน่าน
๔๘. นายอำเภอทุกอำเภอ
๔๙. นายกองค้การบริหารส่วนจังหวัดน่าน
๕๐. นายกเทศมนตรีเมืองน่าน
๕๑. หัวหน้าอุทยานแห่งชาติในพื้นที่จังหวัดน่าน ทุกแห่ง
๕๒. ประธานหอการค้าจังหวัดน่าน
๕๓. ประธานสภาอุตสาหกรรมจังหวัดน่าน
๕๔. ประธานสภาอุตสาหกรรมท่องเที่ยวจังหวัดน่าน
๕๕. นายกสมาคมธุรกิจท่องเที่ยวน่าน
๕๖. ผู้อำนวยการสำนักงานการท่องเที่ยวแห่งประเทศไทย สำนักงานน่าน
๕๗. นายกเทศมนตรีตำบลคูด้
๕๘. นายกองค้การบริหารส่วนตำบลป่าคา
๕๙. ผู้จัดการสำนักงานพื้นที่พิเศษ ๖
๖๐. ผู้จัดการโครงการพัฒนาพื้นที่สูงแบบโครงการหลวง กลุ่ม ๓ ลุ่มน้ำน่าน
๖๑. ประธานมูลนิธิฮักเมืองน่าน
๖๒. ประธานเครือข่ายคนน่านจัดการตนเอง
๖๓. ประธานสภาองค์กรชุมชนตำบลป่าแลวงหลวง
๖๔. ประธานสภาองค์กรชุมชนตำบลพระธาตุ
๖๕. ประธานสภาองค์กรชุมชนตำบลจอมพระ
๖๖. ประธานสภาองค์กรชุมชนตำบลบัวใหญ่
๖๗. ประธานสภาองค์กรชุมชนตำบลศรีสะเกษ
๖๘. ประธานสภาองค์กรชุมชนตำบลเมืองลี
๖๙. หัวหน้าศูนย์ประสานงานประชาคมน่าน



คำสั่งจังหวัดน่าน

ที่ ๑๑๔๔ / ๒๕๖๖

เรื่อง แต่งตั้งคณะกรรมการบริหารงานจังหวัดแบบบูรณาการจังหวัดน่าน (อ.ก.บ.จ.น่าน)
ตามกลุ่มภารกิจ (Cluster)

ตามคำสั่งจังหวัดน่าน ที่ ๒๓๐๖๔/๒๕๖๕ ลงวันที่ ๒๕ ตุลาคม ๒๕๖๕ เรื่อง แต่งตั้งคณะกรรมการบริหารงานจังหวัดแบบบูรณาการจังหวัดน่าน (ก.บ.จ.น่าน) เพื่อปฏิบัติหน้าที่บริหารงานจังหวัดให้เป็นไปตามพระราชกฤษฎีกาว่าด้วยการบริหารงานเชิงพื้นที่แบบบูรณาการ พ.ศ. ๒๕๖๕ นั้น

เพื่อให้การปฏิบัติงานของคณะกรรมการบริหารงานจังหวัดแบบบูรณาการจังหวัดน่าน (ก.บ.จ.น่าน) ในการขับเคลื่อนการบริหารงานจังหวัดแบบบูรณาการ รวมถึงการจัดทำแผนพัฒนาจังหวัดให้เป็นไปด้วยความเรียบร้อย สอดคล้องกับยุทธศาสตร์ชาติ แผนแม่บทภายใต้ยุทธศาสตร์ชาติ แผนพัฒนาเศรษฐกิจและสังคมแห่งชาติ และกฎหมาย ระเบียบที่เกี่ยวข้อง จังหวัดน่านโดยความเห็นชอบของคณะกรรมการบริหารงานจังหวัดแบบบูรณาการจังหวัดน่าน (ก.บ.จ.น่าน) ในคราวการประชุมครั้งที่ ๑/๒๕๖๖ เมื่อวันที่ ๑ พฤศจิกายน ๒๕๖๕ จึงมีคำสั่งแต่งตั้งคณะกรรมการบริหารงานจังหวัดแบบบูรณาการจังหวัดน่าน (อ.ก.บ.จ.น่าน) ตามกลุ่มภารกิจ (Cluster) โดยมีองค์ประกอบและหน้าที่ ดังนี้

๑. คณะอนุกรรมการบริหารงานจังหวัดแบบบูรณาการ กลุ่มภารกิจด้านสังคม

- | | |
|---|------------------|
| ๑.๑ รองผู้ว่าราชการจังหวัดน่าน (ที่กำกับดูแลงานด้านสังคม) | ประธานอนุกรรมการ |
| ๑.๒ นายแพทย์สาธารณสุขจังหวัดน่าน | อนุกรรมการ |
| ๑.๓ วัฒนธรรมจังหวัดน่าน | อนุกรรมการ |
| ๑.๔ ผู้อำนวยการสำนักงานพระพุทธศาสนาจังหวัดน่าน | อนุกรรมการ |
| ๑.๕ พัฒนาสังคมและความมั่นคงของมนุษย์จังหวัดน่าน | อนุกรรมการ |
| ๑.๖ ศึกษาธิการจังหวัดน่าน | อนุกรรมการ |
| ๑.๗ ประชาสัมพันธ์จังหวัดน่าน | อนุกรรมการ |
| ๑.๘ สถิติจังหวัดน่าน | อนุกรรมการ |
| ๑.๙ ผู้อำนวยการวิทยาลัยชุมชนน่าน | อนุกรรมการ |
| ๑.๑๐ ผู้แทนสำนักงานจังหวัดน่าน | อนุกรรมการ |
| ๑.๑๑ ประธานสภาองค์กรชุมชนตำบลบัวใหญ่ | อนุกรรมการ |
| ๑.๑๒ ผู้แทนศูนย์ประสานงานประชาคมน่าน | อนุกรรมการ |
| ๑.๑๓ พัฒนาการจังหวัดน่าน | อนุกรรมการ |

และเลขานุการ

/๒. คณะอนุกรรมการ ...

๒. คณะอนุกรรมการบริหารงานจังหวัดแบบบูรณาการ กลุ่มภารกิจด้านความมั่นคง

- ๒.๑ รองผู้ว่าราชการจังหวัดน่าน (ที่กำกับดูแลงานด้านความมั่นคง) ประธานอนุกรรมการ
 ๒.๒ รองผู้อำนวยการรักษาความมั่นคงภายในจังหวัดน่าน (ฝ่ายทหาร) อนุกรรมการ
 ๒.๓ หัวหน้าสำนักงานป้องกันและบรรเทาสาธารณภัยจังหวัดน่าน อนุกรรมการ
 ๒.๔ ผู้แทนมณฑลทหารบกที่ ๓๘ อนุกรรมการ
 ๒.๕ ผู้แทนตำรวจภูธรจังหวัดน่าน อนุกรรมการ
 ๒.๖ ผู้บังคับการกรมทหารพรานที่ ๓๒ อนุกรรมการ
 ๒.๗ ผู้บังคับกองร้อยตำรวจตระเวนชายแดนที่ ๓๒๔ อนุกรรมการ
 ๒.๘ ผู้บังคับกองร้อยตำรวจตระเวนชายแดนที่ ๓๒๕ อนุกรรมการ
 ๒.๙ ผู้กำกับการตรวจคนเข้าเมืองจังหวัดน่าน อนุกรรมการ
 ๒.๑๐ นายอำเภอทุกอำเภอ อนุกรรมการ
 ๒.๑๑ ปลัดจังหวัดน่าน อนุกรรมการ
 และเลขานุการ
 ๒.๑๒ ป้องกันจังหวัดน่าน อนุกรรมการ
 และผู้ช่วยเลขานุการ

๓. คณะอนุกรรมการบริหารงานจังหวัดแบบบูรณาการ กลุ่มภารกิจด้านเศรษฐกิจ

- ๓.๑ รองผู้ว่าราชการจังหวัดน่าน (ที่กำกับดูแลงานด้านเศรษฐกิจ) ประธานอนุกรรมการ
 ๓.๒ คลังจังหวัดน่าน อนุกรรมการ
 ๓.๓ อุตสาหกรรมจังหวัดน่าน อนุกรรมการ
 ๓.๔ พัฒนาการจังหวัดน่าน อนุกรรมการ
 ๓.๕ แรงงานจังหวัดน่าน อนุกรรมการ
 ๓.๖ ผู้อำนวยการแขวงทางหลวงน่านที่ ๑ อนุกรรมการ
 ๓.๗ ผู้อำนวยการแขวงทางหลวงน่านที่ ๒ อนุกรรมการ
 ๓.๘ ผู้อำนวยการแขวงทางหลวงชนบทน่าน อนุกรรมการ
 ๓.๙ ผู้อำนวยการสำนักงานพัฒนาฝีมือแรงงานน่าน อนุกรรมการ
 ๓.๑๐ ผู้จัดการศูนย์ให้บริการ SME ครบวงจรจังหวัดน่าน อนุกรรมการ
 ๓.๑๑ นายองค์การบริหารส่วนตำบลป่าคา อนุกรรมการ
 ๓.๑๒ นายกเทศมนตรีตำบลคู้ใต้ อนุกรรมการ
 ๓.๑๓ ประธานหอการค้าจังหวัดน่าน อนุกรรมการ
 ๓.๑๔ ประธานสภาอุตสาหกรรมจังหวัดน่าน อนุกรรมการ
 ๓.๑๕ ประธานสภาองค์กรชุมชนตำบลป่าแลวหลวง อนุกรรมการ
 ๓.๑๖ พาณิชย์จังหวัดน่าน อนุกรรมการ
 และเลขานุการ

/๔. คณะอนุกรรมการ ...

๔. คณะอนุกรรมการบริหารงานจังหวัดแบบบูรณาการ กลุ่มภารกิจด้านการเกษตร
- ๔.๑ รองผู้ว่าราชการจังหวัดน่าน (ที่กำกับดูแลงานด้านการเกษตร) ประธานอนุกรรมการ
- ๔.๒ เกษตรจังหวัดน่าน อนุกรรมการ
- ๔.๓ สหกรณ์จังหวัดน่าน อนุกรรมการ
- ๔.๔ ประมงจังหวัดน่าน อนุกรรมการ
- ๔.๕ ปศุสัตว์จังหวัดน่าน อนุกรรมการ
- ๔.๖ ผู้อำนวยการโครงการชลประทานน่าน อนุกรรมการ
- ๔.๗ ปฏิรูปที่ดินจังหวัดน่าน อนุกรรมการ
- ๔.๘ ผู้อำนวยการสถานีพัฒนาที่ดินน่าน อนุกรรมการ
- ๔.๙ ผู้อำนวยการศูนย์เทคโนโลยีเกษตรและนวัตกรรมจังหวัดน่าน อนุกรรมการ
มหาวิทยาลัยเทคโนโลยีราชมงคลล้านน่าน
- ๔.๑๐ คณบดีสำนักวิชาทรัพยากรการเกษตร อนุกรรมการ
จุฬาลงกรณ์มหาวิทยาลัย
- ๔.๑๑ หัวหน้าสำนักงานสภาเกษตรกรจังหวัดน่าน อนุกรรมการ
- ๔.๑๒ ผู้จัดการโครงการพัฒนาพื้นที่สูงแบบโครงการหลวง กลุ่ม ๓ อนุกรรมการ
ลุ่มน้ำน่าน
- ๔.๑๓ ประธานสภาองค์กรชุมชนตำบลศรีสะเกษ อนุกรรมการ
- ๔.๑๔ เกษตรและสหกรณ์จังหวัดน่าน อนุกรรมการ
และเลขานุการ
- ๔.๑๕ หัวหน้ากลุ่มยุทธศาสตร์พัฒนาการเกษตร อนุกรรมการ
สำนักงานเกษตรและสหกรณ์จังหวัดน่าน ผู้ช่วยเลขานุการ
๕. คณะอนุกรรมการบริหารงานจังหวัดแบบบูรณาการ กลุ่มภารกิจด้านการท่องเที่ยว
- ๕.๑ รองผู้ว่าราชการจังหวัดน่าน (ที่กำกับดูแลงานด้านการท่องเที่ยว) ประธานอนุกรรมการ
- ๕.๒ วัฒนธรรมจังหวัดน่าน อนุกรรมการ
- ๕.๓ นายองค์การบริหารส่วนจังหวัดน่าน อนุกรรมการ
- ๕.๔ นายกเทศมนตรีเมืองน่าน อนุกรรมการ
- ๕.๕ ผู้แทนสำนักงานจังหวัดน่าน อนุกรรมการ
- ๕.๖ ผู้อำนวยการสำนักงานการท่องเที่ยวแห่งประเทศไทย อนุกรรมการ
สำนักงานน่าน
- ๕.๗ ผู้จัดการสำนักงานพื้นที่พิเศษ ๖ อนุกรรมการ
- ๕.๘ ประธานสภาอุตสาหกรรมท่องเที่ยวจังหวัดน่าน อนุกรรมการ
- ๕.๙ นายกสมาคมธุรกิจท่องเที่ยวจังหวัดน่าน อนุกรรมการ
- ๕.๑๐ ประธานสภาองค์กรชุมชนตำบลพระธาตุ อนุกรรมการ
- ๕.๑๑ ประธานสภาองค์กรชุมชนตำบลเมืองลี อนุกรรมการ
- ๕.๑๒ ท่องเที่ยวและกีฬาจังหวัดน่าน อนุกรรมการ
และเลขานุการ

/๖. คณะอนุกรรมการ ...

๖. คณะอนุกรรมการบริหารงานจังหวัดแบบบูรณาการ กลุ่มภารกิจด้านทรัพยากรธรรมชาติและสิ่งแวดล้อม

๖.๑ รองผู้ว่าราชการจังหวัดน่าน (ที่กำกับดูแลงานด้านทรัพยากรธรรมชาติและสิ่งแวดล้อม)	ประธานอนุกรรมการ
๖.๒ หัวหน้าสำนักงานป้องกันและบรรเทาสาธารณภัยจังหวัดน่าน	อนุกรรมการ
๖.๓ ผู้อำนวยการสำนักจัดการทรัพยากรป่าไม้ที่ ๓ สาขาแพร่	อนุกรรมการ
๖.๔ ผู้อำนวยการสำนักบริหารพื้นที่อนุรักษ์ที่ ๑๓ (แพร่)	อนุกรรมการ
๖.๕ ท้องถิ่นจังหวัดน่าน	อนุกรรมการ
๖.๖ อุตสาหกรรมจังหวัดน่าน	อนุกรรมการ
๖.๗ โยธาธิการและผังเมืองจังหวัดน่าน	อนุกรรมการ
๖.๘ พลังงานจังหวัดน่าน	อนุกรรมการ
๖.๙ นายอำเภอทุกอำเภอ	อนุกรรมการ
๖.๑๐ หัวหน้าอุทยานแห่งชาติในพื้นที่จังหวัดน่าน ทุกแห่ง	อนุกรรมการ
๖.๑๑ ผู้แทนสำนักงานจังหวัดน่าน	อนุกรรมการ
๖.๑๒ ประธานเครือข่ายคนน่านจัดการตนเอง	อนุกรรมการ
๖.๑๓ ประธานสภาองค์กรชุมชนตำบลจอมพระ	อนุกรรมการ
๖.๑๔ ผู้แทนมูลนิธิรักษ์เมืองน่าน	อนุกรรมการ
๖.๑๕ ผู้อำนวยการสำนักงานทรัพยากรธรรมชาติและสิ่งแวดล้อมจังหวัดน่าน	อนุกรรมการ และเลขานุการ

๗. อำนาจและหน้าที่

๗.๑ ศึกษา วิเคราะห์ และบูรณาการการทำงานในการสนับสนุนการจัดทำแผนพัฒนาจังหวัด เพื่อเสนอต่อ ก.บ.จ.ให้ความเห็นชอบ

๗.๒ บูรณาการจัดทำแผนงาน/โครงการ และกลั่นกรองแผนงาน/โครงการตามแผนปฏิบัติราชการประจำปีของจังหวัด

๗.๓ เสนอปัญหา แนวทางแก้ไขปัญหา และข้อเสนอแนะในการขับเคลื่อนการดำเนินงาน ตามยุทธศาสตร์การพัฒนาจังหวัดให้ ก.บ.จ.พิจารณา

๗.๔ หากมีความจำเป็นประธานอนุกรรมการสามารถเชิญหน่วยงาน องค์กร ภาคีเครือข่าย หรือผู้แทนภาคประชาสังคม เข้าร่วมประชุมเพื่อปรึกษาหารือ หรือให้ข้อมูลที่เป็นประโยชน์ ต่อการขับเคลื่อนการพัฒนาจังหวัด เป็นครั้งคราวในฐานะอนุกรรมการด้วยก็ได้ ในกรณีเช่นนี้ ให้ผู้ที่ได้รับเชิญ และมาประชุมมีฐานะเป็นอนุกรรมการสำหรับการประชุมครั้งที่ได้รับเชิญนั้น แต่ไม่มีสิทธิออกเสียงลงคะแนน

๗.๕ งานอื่น ๆ ตามที่ ก.บ.จ.มอบหมาย

ทั้งนี้ ตั้งแต่บัดนี้เป็นต้นไป

สั่ง ณ วันที่ ๑๒ มกราคม พ.ศ. ๒๕๖๖



(นายวิบูรณ์ แววบัณฑิต)

ผู้ว่าราชการจังหวัดน่าน

ประธานกรรมการบริหารงานจังหวัดแบบบูรณาการจังหวัดน่าน

สรุปผลการทบทวนแผนพัฒนาจังหวัดน่าน (พ.ศ. 2566–2570)

ฉบับทบทวน ประจำปีงบประมาณ พ.ศ. 2568

หัวข้อ	แผนพัฒนาจังหวัด (พ.ศ. 2566 – 2570) (เสนอในปีงบประมาณ พ.ศ. 2567)	แผนพัฒนาจังหวัด (พ.ศ. 2566 – 2570) ฉบับทบทวน ประจำปีงบประมาณ พ.ศ. 2568	เหตุผลของการ ปรับเปลี่ยน
เป้าหมายการพัฒนา	“เมืองแห่งความสุขและสร้างสรรค์”	คงเดิม	
ตัวชี้วัดความสำเร็จ ตามเป้าหมายการ พัฒนา	<p>เดิม</p> <ol style="list-style-type: none"> ร้อยละประชากรที่อยู่ภายใต้เส้นยากจนลดลง (ค่าฐานปี 2563 ร้อยละ 11.2 : ข้อมูลจากสำนักงานสภาพัฒนาการเศรษฐกิจและสังคมแห่งชาติ) <10.5 ร้อยละของผู้ป่วยที่เข้ารับการรักษาตัวในโรงพยาบาลลดลง (จำนวนผู้เข้ารับการรักษาตัว ณ โรงพยาบาลน่าน ค่าฐานปี 2564 จำนวน 1,467,034 คน) ร้อยละ 3 อัตราการขยายตัวของมูลค่าด้านเศรษฐกิจ (ราคาประจำปี) ค่าปีฐาน 2563 จำนวน 34,474 ล้านบาท : ข้อมูลจากสำนักงานสภาพัฒนาการเศรษฐกิจและสังคมแห่งชาติ) ร้อยละ 1.5 ระดับความสำเร็จในการพัฒนาโครงสร้างพื้นฐานและสิ่งอำนวยความสะดวกเพื่อสนับสนุนการพัฒนาาระบบเศรษฐกิจ (ค่าปีฐาน 2566 จังหวัดน่านได้รับการจัดสรรงบประมาณด้านโครงสร้างพื้นฐานทางถนน จำนวน 14 สายทาง) > 5 สายทาง จำนวนจุดความร้อน (Hot Spot) ในพื้นที่จังหวัดน่าน ลดลงเมื่อเทียบกับค่าเฉลี่ยย้อนหลัง 3 ปี (ค่าฐานปี 2564 จุดความร้อน (Hot Spot) ในพื้นที่จังหวัดน่านทั้งหมด 1,665 จุด) ลดลงร้อยละ 15 จำนวนเครือข่ายความร่วมมือในการอนุรักษ์ ฟื้นฟู การเฝ้าระวัง และเตือนภัยด้านทรัพยากรธรรมชาติและสิ่งแวดล้อม (ค่าฐานปี 2564 (จำนวน 	<p>ปรับเปลี่ยน เป็น</p> <ol style="list-style-type: none"> คนน่านทุกช่วงวัยมีคุณภาพเพิ่มขึ้น ได้รับการพัฒนาอย่างสมดุลทั้งด้านร่างกาย สติปัญญา และคุณธรรม จริยธรรมเป็นผู้ที่มีความรู้และทักษะในศตวรรษที่ 21 รักการเรียนรู้อย่างต่อเนื่องตลอดชีวิต ไม่น้อยกว่าร้อยละ 70 ต่อปี (ค่าฐานปี 2564 : สศช. จัดลำดับดัชนีความก้าวหน้าของคนน่าน ลำดับที่ 14 ของประเทศ ค่าดัชนี 0.6586 คิดอัตราส่วนร้อยละ 65) อายุคาดเฉลี่ย (ปี) 77 ปี (ค่าฐานปี 2565 อายุคาดเฉลี่ยของจังหวัดน่าน 76.57 ปี) ร้อยละพื้นที่ที่ได้รับการแก้ไขปัญหาค่าใช้จ่ายและทำกิน ตามมติ ครม. เมื่อวันที่ 26 พฤศจิกายน 2561 และโครงการจัดที่ดินทำกินให้ชุมชนตามนโยบายรัฐบาล (คทช.) เพิ่มขึ้น อย่างน้อยร้อยละ 40 (ร้อยละสะสม) (ค่าฐาน : ปี พ.ศ. 2565 มีราษฎรออยู่อาศัยและทำการในพื้นที่ป่าไม้จำนวน 1,308,765 ไร่ ได้รับอนุญาตจากกรมป่าไม้แล้ว 272,648 ไร่ กรมที่ดินจัดที่ดินแล้ว 99,718 ไร่) ร้อยละของประชากรที่อยู่ภายใต้เส้นยากจน ลดลงร้อยละ 10 (ค่าฐาน ปี 2563 = ร้อยละ 11.2 : ข้อมูลจากสำนักงานสภาพัฒนาการเศรษฐกิจและสิ่งแวดล้อมแห่งชาติ) กลุ่มเปราะบางในระบบบริหารจัดการข้อมูลการพัฒนาคนแบบชี้เป้า 	<p>เป็นไปตามตัวชี้วัดค่าเป้าหมายการพัฒนาจังหวัดน่าน 20 ปี และถ่ายทอดใน แต่ละ ช่วงระยะเวลา 5 ปี (พ.ศ. 2566–2570)</p>

หัวข้อ	แผนพัฒนาจังหวัด (พ.ศ. 2566 – 2570) (เสนอในปีงบประมาณ พ.ศ. 2567)	แผนพัฒนาจังหวัด (พ.ศ. 2566 – 2570) ฉบับทบทวน ประจำปีงบประมาณ พ.ศ. 2568	เหตุผลของการ ปรับเปลี่ยน
	<p>เครือข่ายมิสเตอร์เตือนภัย+เครือข่ายการอนุรักษ์ฟื้นฟูทรัพยากรธรรมชาติของจังหวัดน่าน จำนวน 104 เครือข่าย)</p>	<p>ได้รับการช่วยเหลือ อย่างน้อยร้อยละ 25 (ค่าฐานปี 2562 จังหวัดน่านจำนวน 20,885 ครัวเรือน) ซึ่งสำรวจและคัดกรองด้วยระบบสมุดพกครอบครัวอิเล็กทรอนิกส์ (MSO-Logbook)</p> <p>6. จำนวนท้องถิ่นที่ได้รับการพัฒนาให้เป็นเมืองอัจฉริยะ (จำนวนเมืองสะสม) เพิ่มขึ้นรวมเป็น 19 แห่ง (ค่าฐาน : ปี 2565 จังหวัดน่านมีท้องถิ่นที่ได้รับการพัฒนาให้เป็นเมืองอัจฉริยะ จำนวน 1 แห่ง ได้แก่ เทศบาลเมืองน่าน)</p> <p>7. อัตราการขยายตัวของรายได้จากการท่องเที่ยว ไม่น้อยกว่าร้อยละ 12 ต่อปี (ค่าฐาน : ปี 2565 จังหวัดน่านมีรายได้จากการท่องเที่ยว 3,076 ล้านบาท)</p> <p>8. ผลิตภัณฑ์มวลรวมจังหวัด (GPP) ภาคเกษตรกรรม เพิ่มขึ้นอย่างน้อยร้อยละ 0.5 ต่อปี (ค่าฐาน : ปี 2564 จังหวัดน่านมีค่า GPP ภาคเกษตรกรรมเพิ่มขึ้นจากปี 2563 ร้อยละ 0.89, ปี 2564 ร้อยละ 29.34 และปี 2563 ร้อยละ 28.45)</p> <p>9. อัตราการขยายตัวของมูลค่าของสินค้าเกษตรปลอดภัย (เฉลี่ยร้อยละ)</p> <p>9.1 สินค้า GAP ขยายตัวร้อยละ 5</p> <p>9.2 สินค้าเกษตรอินทรีย์ขยายตัวร้อยละ 5 (ค่าฐาน : ปี 2564 ขยายตัวร้อยละ 3)</p> <p>10. โครงสร้างพื้นฐานเพื่อการเกษตร การบริหารจัดการน้ำ การค้า การลงทุน และการท่องเที่ยว รวมถึงเพิ่มศักยภาพและส่งเสริมกิจกรรมการค้าการลงทุน ได้รับการพัฒนา</p> <p>10.1 สายทางได้รับการพัฒนาเพิ่มขึ้นอย่างน้อย 5 สายทาง/ปี</p> <p>10.2 แหล่งน้ำ/ระบบบริหารจัดการ</p>	

หัวข้อ	แผนพัฒนาจังหวัด (พ.ศ. 2566 – 2570) (เสนอในปฎิบัติประมาณ พ.ศ. 2567)	แผนพัฒนาจังหวัด (พ.ศ. 2566 – 2570) ฉบับทบทวน ประจำปีงบประมาณ พ.ศ. 2568	เหตุผลของการ ปรับเปลี่ยน
		<p>น้ำได้รับการพัฒนาเพิ่มขึ้นอย่างน้อย 5 แห่ง/ปี</p> <p>(ค่าฐาน : ปี 2566 จังหวัดน่านได้รับการจัดสรรงบประมาณด้านการจัดสรรงบประมาณด้านโครงสร้างพื้นฐานทางถนน จำนวน 14 สายทาง)</p> <p>11. ร้อยละของพื้นที่สีเขียวทุกประเภท ไม่ลดลง</p> <p>(ค่าฐาน : จะเริ่มดำเนินการสำรวจและจัดเก็บข้อมูลในปฎิบัติประมาณ 2568)</p> <p>12. สัดส่วนคุณภาพอากาศในพื้นที่วิกฤตและพื้นที่ทั่วไปที่อยู่ในเกณฑ์มาตรฐาน จำนวนวันที่ค่า PM 2.5 เกินมาตรฐาน ลดลง ร้อยละ 20 (เปรียบเทียบข้อมูล 5 ปีย้อนหลัง)</p> <p>(ค่าฐาน : การวัดคุณภาพอากาศจะใช้ตัวชี้วัด Air Quality Index (AQI) โดยอ้างอิงมาตรฐานจากกรมควบคุมมลพิษ ปี 2564ภาคเหนือ</p> <ul style="list-style-type: none"> - พื้นที่วิกฤต : มีค่าเฉลี่ยรายปีของฝุ่น PM 2.5 ที่ 25 มคก./ลบ.ม. - พื้นที่ทั่วไป : มีค่าเฉลี่ยรายปีของฝุ่น PM 2.5 ที่ 22 มคก./ลบ.ม. <p>13. การจัดการขยะทุกประเภท ถูกจัดการอย่างถูกต้องตามแต่ละประเภท รวมถึงการหมุนเวียนกลับไปสร้างคุณค่าด้วยกระบวนการที่เหมาะสม ไม่น้อยกว่าร้อยละ 20</p> <p>(ค่าฐาน ปี 2565 : จากระบบสารสนเทศด้านการจัดการขยะมูลฝอยชุมชน กรมควบคุมมลพิษ จังหวัดน่านมีสถานที่กำจัดขยะ 164 แห่ง กำจัดถูกต้อง 3 แห่ง กำจัดไม่ถูกต้อง 161 แห่ง)</p>	

หัวข้อ	แผนพัฒนาจังหวัด (พ.ศ. 2566 – 2570) (เสนอในปฎิบัติประมาณ พ.ศ. 2567)	แผนพัฒนาจังหวัด (พ.ศ. 2566 – 2570) ฉบับทบทวน ประจำปีงบประมาณ พ.ศ. 2568	เหตุผลของการ ปรับเปลี่ยน
ประเด็นการพัฒนา	<p>ประเด็นการพัฒนาที่ ๑ สุขภาพดีสร้างโอกาสและสังคมที่ ร่มเย็น</p> <p>ประเด็นการพัฒนาที่ ๒ สุขเศรษฐกิจสร้างสรรค์และมูลค่า สูง</p> <p>ประเด็นการพัฒนาที่ ๓ สุขเติบโตอย่าง เป็นมิตรกับ สิ่งแวดล้อม</p>	คงเดิม	

**การทบทวนแผนพัฒนาจังหวัดน่าน พ.ศ. ๒๕๖๖-๒๕๗๐ ฉบับทบทวน ประจำปีงบประมาณ พ.ศ. ๒๕๖๘
ภายใต้พระราชกฤษฎีกาว่าด้วยการบริหารงานเชิงพื้นที่แบบบูรณาการ พ.ศ. ๒๕๖๕**

พระราชกฤษฎีกาว่าด้วยการบริหารงานเชิงพื้นที่แบบบูรณาการ พ.ศ. ๒๕๖๕ ได้ถูกประกาศใช้ บังคับตั้งแต่วันที่ ๒๐ สิงหาคม ๒๕๖๕ โดยมีวัตถุประสงค์เพื่อให้การบริหารงานเชิงพื้นที่มีประสิทธิภาพและเป็นไปอย่างยั่งยืน โดยใช้หลักการบูรณาการของการบริหารงานเชิงพื้นที่และการจัดทำแผนพัฒนาเชิงพื้นที่ให้เป็นไปอย่างมีประสิทธิภาพ

ภายใต้พระราชกฤษฎีกาว่าด้วยการบริหารงานเชิงพื้นที่แบบบูรณาการ พ.ศ. ๒๕๖๕ จังหวัดน่าน ได้จัดทำแผนพัฒนาจังหวัดน่าน พ.ศ. ๒๕๖๖-๒๕๗๐ (ฉบับทบทวน พ.ศ. ๒๕๖๗) และแผนปฏิบัติการประจำปีของจังหวัดน่าน ประจำปีงบประมาณ พ.ศ. ๒๕๖๗ และแผนพัฒนาจังหวัดน่าน พ.ศ. ๒๕๖๖-๒๕๗๐ (ฉบับทบทวน พ.ศ. ๒๕๖๘) และแผนปฏิบัติการประจำปีของจังหวัดน่าน ประจำปีงบประมาณ พ.ศ. ๒๕๖๘ ดังนี้

๑. จังหวัดน่านได้มีคำสั่งแต่งตั้งคณะกรรมการบริหารงานจังหวัดแบบบูรณาการจังหวัดน่าน (ก.บ.จ.น่าน) ตามคำสั่งจังหวัดน่าน ที่ ๒๓๐๖๔/๒๕๖๕ ลงวันที่ ๒๕ ตุลาคม ๒๕๖๕ เนื่องจาก ก.บ.จ.น่าน สิ้นสภาพไปตามความในมาตรา ๓ แห่งพระราชกฤษฎีกาว่าด้วยการบริหารงานเชิงพื้นที่แบบบูรณาการ พ.ศ. ๒๕๖๕ ซึ่งได้ยกเลิกพระราชกฤษฎีกาว่าด้วยการบริหารงานจังหวัดและกลุ่มจังหวัดแบบบูรณาการ พ.ศ. ๒๕๕๑ ประกอบประกาศคณะกรรมการนโยบายการบริหารงานจังหวัดและกลุ่มจังหวัดแบบบูรณาการ เรื่อง การกำหนดองค์ระภาคประชาสังคมและกำหนดจำนวน หลักเกณฑ์และวิธีการได้มาซึ่งผู้แทนฝ่ายต่าง ๆ ในคณะกรรมการบริหารงานจังหวัดแบบบูรณาการ (ก.บ.จ.) และคณะกรรมการบริหารงานกลุ่มจังหวัดแบบบูรณาการ (ก.บ.ก.) ลงวันที่ ๔ กุมภาพันธ์ ๒๕๕๒ และเมื่อคณะกรรมการนโยบายการบริหารงานจังหวัดและกลุ่มจังหวัดแบบบูรณาการ ได้ออกประกาศหลักเกณฑ์และวิธีการได้มาซึ่งผู้แทนฝ่ายต่าง ๆ ในคณะกรรมการบริหารงานจังหวัดแบบบูรณาการ ฉบับใหม่แล้ว จึงได้ยกเลิกคำสั่งจังหวัดน่านที่ ๒๓๐๖๔/๒๕๖๕ ลงวันที่ ๒๕ ตุลาคม ๒๕๖๕ และมีคำสั่งจังหวัดน่าน ที่ ๘๑๐๗/๒๕๖๖ ลงวันที่ ๑๒ เมษายน ๒๕๖๖ แต่งตั้งคณะกรรมการบริหารงานจังหวัดแบบบูรณาการจังหวัดน่าน (ก.บ.จ.น่าน)

๒. เชิญส่วนราชการ หน่วยงานรัฐวิสาหกิจ อำเภอทุกอำเภอ และองค์กรปกครองส่วนท้องถิ่น รับฟังการประชุมชี้แจงนโยบาย หลักเกณฑ์ และวิธีการจัดทำแผนของจังหวัดและกลุ่มจังหวัด ประจำปีงบประมาณ พ.ศ. ๒๕๖๘-๒๕๗๐ ในวันที่ ๕ เมษายน ๒๕๖๖ ผ่านระบบวีดิทัศน์ทางไกล (Video Conference)

๓. เชิญส่วนราชการและภาคเอกชนเข้าร่วมประชุมเชิงปฏิบัติการเพื่อรับฟังความคิดเห็นและความต้องการของประชาชนเพื่อจัดทำเป้าหมายการพัฒนาจังหวัดน่าน ๒๐ ปี ภายใต้กลไก ก.น.บ. ในวันที่ ๒๐ เมษายน ๒๕๖๖

๔. แจ้งให้อำเภอทุกอำเภอ หอการค้าจังหวัดน่าน สภาอุตสาหกรรมจังหวัดน่าน และสภาอุตสาหกรรมท่องเที่ยวจังหวัดน่าน ดำเนินการคัดเลือกผู้แทนภาคประชาสังคม/ผู้แทนภาคธุรกิจเอกชน ตามประกาศคณะกรรมการนโยบายการบริหารงานเชิงพื้นที่แบบบูรณาการ เรื่อง จำนวน หลักเกณฑ์ และวิธีการได้มาซึ่งผู้แทนภาคประชาสังคม และผู้แทนภาคธุรกิจเอกชนในการประชุมปรึกษาหารือร่วมกัน กับบุคคลเกี่ยวกับเป้าหมายการพัฒนาจังหวัดยี่สิบปี แผนพัฒนาจังหวัด และแผนพัฒนากลุ่มจังหวัด ลงวันที่ ๙ มีนาคม ๒๕๖๖

๕. แจ้งประกาศจังหวัดน่าน ลงวันที่ ๑๖ พฤษภาคม ๒๕๖๖ เรื่อง ประกาศรายชื่อผู้แทนภาคประชาสังคมและรายชื่อผู้แทนธุรกิจเอกชน เพื่อประชุมปรึกษาหารือจัดทำเป้าหมายการพัฒนาจังหวัดน่าน ยี่สิบปี และการจัดทำแผนพัฒนาจังหวัดน่าน

๖. เชิญส่วนราชการ หน่วยงาน องค์การปกครองส่วนท้องถิ่น ภาคประชาสังคม ภาคธุรกิจเอกชน ประชุมปรึกษาหารือเกี่ยวกับเป้าหมายการพัฒนาจังหวัดน่าน ๒๐ ปี (พ.ศ. ๒๕๖๖-๒๕๘๕) และการจัดทำแผนพัฒนาจังหวัด ในวันที่ ๑๙ พฤษภาคม ๒๕๖๖

๗. แจ้งให้ส่วนราชการ หน่วยงาน อำเภอ องค์การบริหารส่วนจังหวัดน่าน และเทศบาลเมืองน่าน รับทราบนโยบาย หลักเกณฑ์ และวิธีการจัดทำแผนของจังหวัดและกลุ่มจังหวัด ประจำปีงบประมาณ พ.ศ. ๒๕๖๘-๒๕๗๐ นโยบายและแผนระดับชาติว่าด้วยความมั่นคงแห่งชาติ (พ.ศ. ๒๕๖๖-๒๕๗๐) และปฏิทินการจัดทำแผนพัฒนาจังหวัดน่าน พ.ศ. ๒๕๖๖-๒๕๗๐ ฉบับทบทวน ประจำปีงบประมาณ พ.ศ. ๒๕๖๘ และแผนปฏิบัติการประจำปีของจังหวัดน่าน ประจำปีงบประมาณ พ.ศ. ๒๕๖๘ เพื่อใช้เป็นกรอบการดำเนินงานในส่วนที่เกี่ยวข้อง พร้อมทั้งเตรียมจัดทำรายละเอียดโครงการตามแบบฟอร์มที่ ก.น.บ. กำหนด

๘. คณะกรรมการบริหารงานจังหวัดแบบบูรณาการจังหวัดน่าน (ก.บ.จ.น่าน) มีมติเห็นชอบเป้าหมายการพัฒนาจังหวัดน่าน ๒๐ ปี (พ.ศ. ๒๕๖๖-๒๕๘๕) ในคราวการประชุมครั้งที่ ๔/๒๕๖๖ เมื่อวันที่ ๓๐ พฤษภาคม ๒๕๖๖ โดยจังหวัดน่านได้กำหนดเป้าหมายการพัฒนาจังหวัดน่าน ๒๐ ปี (พ.ศ. ๒๕๖๖-๒๕๘๕) "น่านเมืองอัจฉริยะและเศรษฐกิจสร้างสรรค์เชื่อมโยงอนุภูมิภาคสู่สากล ประชาชนมีความมั่นคงในชีวิต และทรัพยากรธรรมชาติที่สมบูรณ์ยั่งยืน" และขับเคลื่อนผ่าน ๓ ประเด็นการพัฒนา ประกอบด้วย

ประเด็นการพัฒนาที่ ๑ ส่งเสริมเมืองอัจฉริยะและเศรษฐกิจสร้างสรรค์

ประเด็นการพัฒนาที่ ๒ ยกระดับคุณภาพชีวิตของประชาชนให้มีความมั่นคง

ประเด็นการพัฒนาที่ ๓ บริหารจัดการทรัพยากรธรรมชาติให้สมบูรณ์และยั่งยืน

๙. จัดส่งเป้าหมายการพัฒนาจังหวัดน่าน ๒๐ ปี (พ.ศ. ๒๕๖๖-๒๕๘๕) ให้สำนักงานสภาพัฒนาการเศรษฐกิจและสังคมแห่งชาติ สำนักงานปรมาณ และกระทรวงมหาดไทย เมื่อวันที่ ๓๐ พฤษภาคม ๒๕๖๖

๑๐. เชิญส่วนราชการ หน่วยงานรัฐวิสาหกิจ และอำเภอทุกอำเภอ เข้าร่วมกิจกรรมเสวนา KM Online หัวข้อ “แนวทางการบูรณาการแผนและงบประมาณเชิงพื้นที่” ในวันที่ ๑๙ มิถุนายน ๒๕๖๖ เวลา ๐๙.๓๐-๑๒.๐๐ น. ผ่านสื่ออิเล็กทรอนิกส์ (ZOOM Meeting และ Facebook สำนักงาน ก.พ.ร.)

๑๑. แจ้งปฏิทินประสานแผนระดับพื้นที่และการจัดทำแผนพัฒนาจังหวัดน่าน พ.ศ. ๒๕๖๖-๒๕๗๐ ฉบับทบทวน ประจำปีงบประมาณ พ.ศ. ๒๕๖๘ และแผนปฏิบัติการประจำปีของจังหวัดน่าน ประจำปีงบประมาณ พ.ศ. ๒๕๖๘ พร้อมทั้งขอความร่วมมือตอบแบบสำรวจความต้องการฯ เพื่อประกอบการจัดทำแผนฯ ตามที่ ก.น.บ. กำหนด และให้ที่ทำการปกครองจังหวัดน่านซึ่งเป็นหน่วยกำกับดูแลการจัดทำแผนพัฒนาหมู่บ้าน/แผนชุมชน/แผนพัฒนาอำเภอ สำนักงานส่งเสริมการปกครองท้องถิ่นจังหวัดน่านซึ่งเป็นหน่วยกำกับดูแลการจัดทำแผนพัฒนาท้องถิ่น (อบต./ทต./ทม.) และองค์การบริหารส่วนจังหวัดน่านซึ่งเป็นหน่วยดำเนินการจัดทำแผนพัฒนาท้องถิ่น (อบจ.) ให้จัดส่งแผนพัฒนาฯ ให้สำนักงานจังหวัดน่านในฐานะฝ่ายเลขานุการ ก.บ.จ. เพื่อเป็นข้อมูลจัดทำแผนพัฒนาจังหวัดน่าน ภายในวันที่ ๑๒ กรกฎาคม ๒๕๖๖

๑๒. ขอความร่วมมือมหาวิทยาลัยเทคโนโลยีราชมงคลล้านนา น่าน ในฐานะ อว.ส่วนหน้า ตามบันทึกข้อตกลงความร่วมมือการพัฒนาจังหวัดฯ ระหว่างกระทรวงการอุดมศึกษา วิทยาศาสตร์ วิจัยและนวัตกรรม และกระทรวงมหาดไทย ลงวันที่ ๒๑ พฤศจิกายน ๒๕๖๕ จัดทำข้อมูลทางวิชาการและร่วมสนับสนุนการจัดทำแผนพัฒนาจังหวัดน่าน พ.ศ. ๒๕๖๖-๒๕๗๐ ฉบับทบทวน ประจำปีงบประมาณ พ.ศ. ๒๕๖๘

๑๓. ขอความอนุเคราะห์ข้อมูลประกอบการจัดทำแผนพัฒนาจังหวัดน่าน พ.ศ. ๒๕๖๖-๒๕๗๐ ฉบับทบทวน ประจำปีงบประมาณ พ.ศ. ๒๕๖๘ จากส่วนราชการ/หน่วยงานที่เกี่ยวข้อง เพื่อปรับปรุงข้อมูลให้ครบถ้วนและเป็นปัจจุบันตามความเห็น ข้อเสนอแนะและข้อเสนอแนะของฝ่ายเลขานุการ คณะกรรมการนโยบายการบริหารงานเชิงพื้นที่แบบบูรณาการ (ก.น.บ.)

๑๔. จังหวัดแจ้งมติที่ประชุม อ.ก.น.บ.วิชาการฯ ครั้งที่ ๒ เมื่อวันที่ ๒๑ กรกฎาคม ๒๕๖๖ ซึ่งเห็นชอบความเห็นและข้อเสนอแนะเป้าหมายการพัฒนาจังหวัด ๒๐ ปี และวัตถุประสงค์และทิศทางการพัฒนาในอนาคตของจังหวัดน่าน ๒๐ ปี พ.ศ. ๒๕๖๖-๒๕๘๕ เรียบร้อยแล้ว และให้ใช้เป็นกรอบเบื้องต้นในการทบทวนแผนพัฒนาจังหวัดน่าน พ.ศ. ๒๕๖๖-๒๕๗๐ ฉบับทบทวน ปีงบประมาณ พ.ศ. ๒๕๖๘ และแผนปฏิบัติการประจำปีของจังหวัดน่าน ประจำปีงบประมาณ พ.ศ. ๒๕๖๘ โดยให้ความสำคัญกับโครงการ

สำคัญซึ่งมีความเหมาะสมและครอบคลุมการดำเนินการขับเคลื่อนเป้าหมายการพัฒนาจังหวัดระยะ ๒๐ ปี และวัตถุประสงค์และทิศทางการพัฒนาในอนาคตของจังหวัดในระยะ ๕ ปี ต่อไป

๑๕. จัดการประชุมเชิงปฏิบัติการ โครงการบูรณาการทบทวนแผนพัฒนาจังหวัดน่าน พ.ศ. ๒๕๖๖-๒๕๗๐ และการจัดทำแผนปฏิบัติการประจำปีของจังหวัดน่าน ประจำปีงบประมาณ พ.ศ. ๒๕๖๘ และการพัฒนาศักยภาพผู้นำคลื่นลูกใหม่ในจังหวัดน่าน (Young Public and Private Collaboration: YPC) ในวันที่ ๒๑-๒๒ สิงหาคม ๒๕๖๖ โดยจัดการประชุมฝ่ายเลขานุการคณะกรรมการบริหารงานจังหวัดแบบบูรณาการจังหวัดน่าน (อ.ก.บ.จ.น่าน) ตามกลุ่มภารกิจ (Cluster) เพื่อซักซ้อมและชี้แจงแนวทางการดำเนินโครงการฯ ในวันที่ ๑๖ สิงหาคม ๒๕๖๖ และขอความอนุเคราะห์วิทยากรบรรยาย ซึ่งเป็นผู้ทรงคุณวุฒิและจากหน่วยงานที่เกี่ยวข้อง

๑๖. แจ้งให้ส่วนราชการและหน่วยงานจัดทำรายละเอียดโครงการตามแบบฟอร์มที่ ก.น.บ. กำหนดส่งให้เลขานุการคณะกรรมการบริหารงานจังหวัดแบบบูรณาการจังหวัดน่าน (อ.ก.บ.จ.น่าน) ตามกลุ่มภารกิจ (Cluster) แต่ละด้าน ภายในวันที่ ๕ กันยายน ๒๕๖๖

๑๗. แจ้งให้เลขานุการคณะกรรมการบริหารงานจังหวัดแบบบูรณาการจังหวัดน่าน (อ.ก.บ.จ.น่าน) ตามกลุ่มภารกิจ (Cluster) แต่ละด้านรวบรวมรายละเอียดโครงการจากส่วนราชการ/หน่วยงาน ตามแบบฟอร์มที่กำหนด จัดส่งให้จังหวัดภายในวันที่ ๖ กันยายน ๒๕๖๖ พร้อมทั้งเชิญประชุมเพื่อพิจารณากลับกรองโครงการ/กิจกรรมตามแผนพัฒนาจังหวัดน่าน พ.ศ. ๒๕๖๖-๒๕๗๐ ฉบับทบทวน ประจำปีงบประมาณ พ.ศ. ๒๕๖๘ และแผนปฏิบัติการประจำปีของจังหวัดน่าน ประจำปีงบประมาณ พ.ศ. ๒๕๖๘ และนำเสนอตามวาระที่เกี่ยวข้องในวันที่ ๘ กันยายน ๒๕๖๖

๑๘. เชิญส่วนราชการ หน่วยงาน อำเภอ องค์การปกครองส่วนท้องถิ่น ภาคประชาสังคม และภาคเอกชน ร่วมประชุมหารือเพื่อรับความคิดเห็นเกี่ยวกับแผนพัฒนาจังหวัดน่าน พ.ศ. ๒๕๖๖-๒๕๗๐ ฉบับทบทวน ประจำปีงบประมาณ พ.ศ. ๒๕๖๘ และแผนปฏิบัติการประจำปีของจังหวัดน่าน ประจำปีงบประมาณ พ.ศ. ๒๕๖๘ ตามมาตรา ๕๓/๑ แห่งพระราชบัญญัติระเบียบบริหารราชการแผ่นดิน พ.ศ. ๒๕๓๔ ซึ่งแก้ไขเพิ่มเติม โดยพระราชบัญญัติระเบียบบริหารราชการแผ่นดิน (ฉบับที่ ๗) พ.ศ. ๒๕๕๐ และมาตรา ๒๔ ของพระราชกฤษฎีกาว่าด้วยการบริหารงานเชิงพื้นที่แบบบูรณาการ พ.ศ. ๒๕๖๕ ในวันที่ ๑๑ กันยายน ๒๕๖๖


๑๙. กำหนดจัดการประชุมคณะกรรมการบริหารงานจังหวัดแบบบูรณาการจังหวัดน่าน (ก.บ.จ.น่าน) เพื่อพิจารณาเห็นชอบแผนพัฒนาจังหวัดน่าน พ.ศ. ๒๕๖๖-๒๕๗๐ ฉบับทบทวน ประจำปีงบประมาณ พ.ศ. ๒๕๖๘ และแผนปฏิบัติการประจำปีของจังหวัดน่าน ประจำปีงบประมาณ พ.ศ. ๒๕๖๘ ในวันที่ ๑๔ กันยายน ๒๕๖๖

บ้าน

เมืองแห่งความสูง และสร้างสรรค์

สูง

เติบโตอย่างเป็นมิตรกับ
สิ่งแวดล้อม



สูง

เศรษฐกิจ
สร้างสรรค์และมูลค่าสูง



สูง

คุณภาพดี
สร้างโอกาส
และสังคมที่ร่มเย็น

